

川の生きものから 水質を調べよう

令和4年版 九州地方一級河川

～水生生物による水質の簡易調査結果～

令和5年 6月



九州地方整備局

はじめに

河川にすんでいるサワガニ、カワゲラ等の生き物（水生生物）は、水の汚れ（水質汚濁）の長期的・複合的な状況を反映しているため、これらの生物の種類や数を調べることで、おおまかな河川の水質を知ることができます。国土交通省と環境省では、昭和59年度より小学生、中学生、高校生、一般の方の参加を得て『水生生物による水質の簡易調査』を継続的に実施し、住民の方と一緒に河川の水質を把握しています。

河川の水質を知る方法としては、pH（水素イオン濃度）、BOD（生物化学的酸素要求量）、SS（浮遊物質質量）等に代表されるような理化学的測定が一般的ですが、理化学的測定は定量的で精度の高い調査ができる反面、住民の方にとってはわかりにくく、特別な機材を必要とするため自ら調査することが難しいという問題があります。

一方、『水生生物による水質の簡易調査』は、住民の方にも分かりやすく、特別な機材を必要としないことから、誰でも簡単に調査することができます。また、調査を通じて水辺に接することにより、身近な川の環境に関心を持っていただくよい機会にもなります。

九州地方整備局管内の一級河川では、新型コロナウイルス感染拡大防止措置により感染防止対策を十分に行った上で、57団体で延べ1563人の方の参加を得て67地点の調査を実施し、貴重な成果を得ることができました。ご協力いただいた関係機関及び調査を指導いただいた先生方、そして調査に参加いただいた皆様に対し感謝いたしますとともに、その成果をとりまとめ、報告いたします。

九州地方整備局
河川部 河川環境課

目 次

| | |
|-----------------------|-------|
| 令和4年水生生物調査結果 | 1~2 |
| 調査結果 | 1~2 |
| 参考)水生生物による水質の簡易調査 | 3 |
| 河川別調査状況及び調査結果 | 4~43 |
| 参考資料 | 44~50 |
| 参考資料 表-1 調査実施状況一覧表 | 45 |
| 参考資料 表-2 水系別人員構成表 | 47 |
| 参考資料 表-3 地点別指標生物の出現状況 | 48 |
| 参考資料 表-4 河川別水質階級総括表 | 50 |

令和4年水生生物調査結果（九州地方整備局管内）

小・中学校を中心に 57 団体、合計1563人が67地点で調査を実施

○参加者数
1563人
○参加団体数
57団体
○調査地点数
67地点

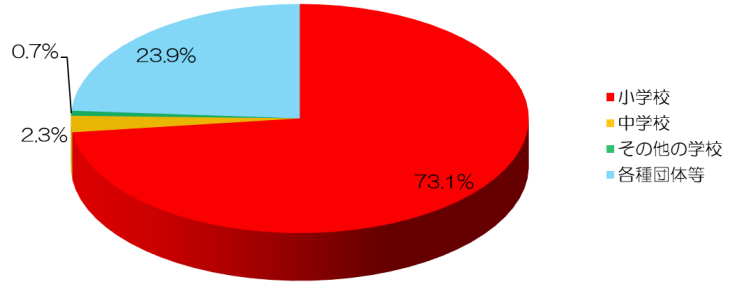


図-1 令和4年団体別参加人数構成比

指標生物 29 種のうち 28 種を確認

今回の調査では、指標生物 29 種のうち、28 種が確認できました。調査を実施した 67 地点で出現した指標生物としては、『I きれいな水』にすむカワゲラ類から『IV とてもきたない水』にすむアメリカザリガニまで、多くの種類の生物を確認できました。なかでも、『I きれいな水』、『II ややきれいな水』にすむ生物が多く確認され、『III きたない水』、『IV とてもきたない水』にすむ生物の確認はわずかでした。

また、水系毎にみると、山国川水系、小丸川水系、大淀川水系、球磨川水系、白川水系、緑川水系では、『I きれいな水』の指標生物になるカワゲラ類等が多数出現し、良好な水質状況と言えます。

※令和4年の詳細な調査結果について、参考資料にまとめています。

調査地点の70.1%が『I きれいな水』、20.9%が『II ややきれいな水』と判定

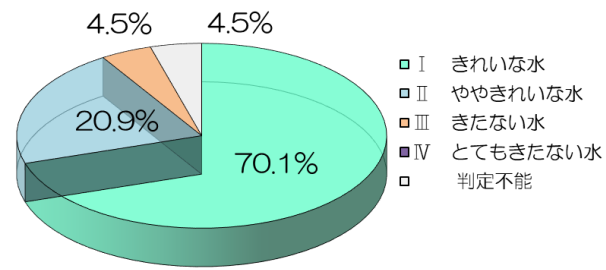


図-2 令和4年水質階級構成比

全調査地点のうち、70.1%が『I きれいな水』、20.9%が『II ややきれいな水』と判定されました。

水質状況は良好な状態を維持

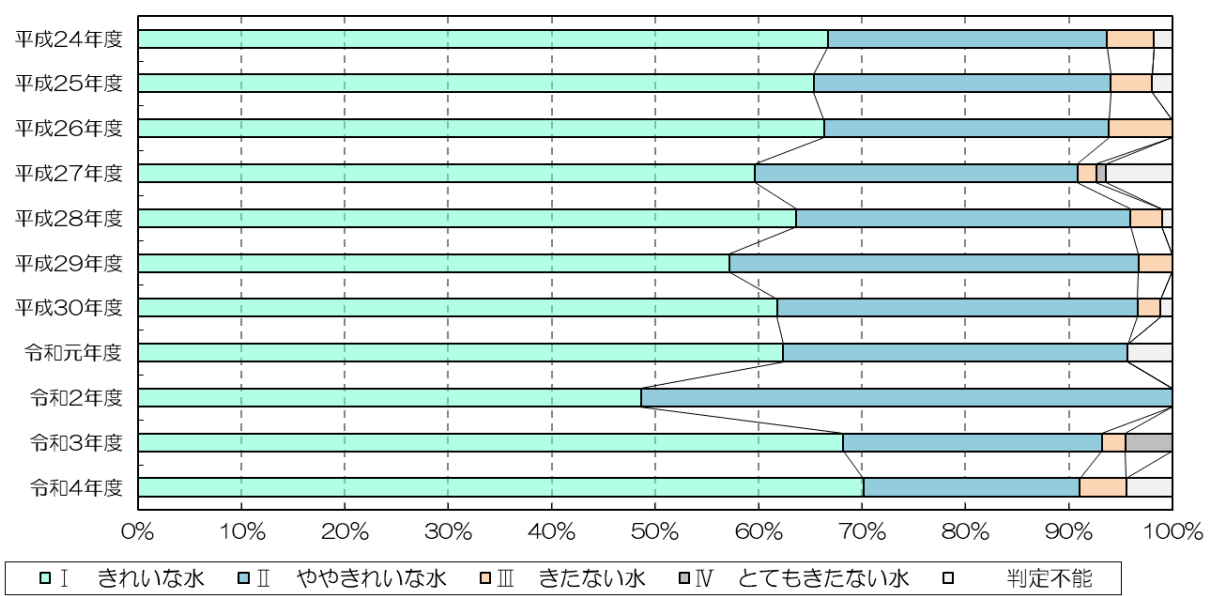


図-3 水質階級比率の推移

過去10カ年の水質状況と比較すると、『I きれいな水』及び『II ややきれいな水』とを合わせた比率は90%以上で推移しており、九州の一級河川は良好な状態を維持しています。

注：毎年の調査地点は一定ではありません。

(参考)

水生生物による水質の簡易調査

簡易調査は、川底にすむ「肉眼で見ることのできる大きさ」の様々な生物を調べ、指標生物（表－1 参照）の出現状況から川の水質を知ろうとするものです。

川の中には様々な生きものがすんでいます。特に川底にすんでいる生きものは、過去から調査時点までの長い時間の水質状況を反映したものであり、どのような生きものがすんでいるかを調べることにより、その地点の水質の程度を知ることができます。この調査は適切な指導のもと、小学生、中学生、高校生、一般の方々のだれもが簡単にできるようになっています。

表－1 水質階級と指標生物

| きれいな水 (I) | ややきれいな水 (II) | きたない水 (III) | とてもきたない水 (IV) |
|---|---|---|--|
| カワゲラ類 ナガレトビケラ類 ヤマトビケラ類 ヒラタカゲロウ類 ヘビトンボ ブユ類 アミカ類 ナミウズムシ サワガニ ヨコエビ類 | コガタシマトビケラ類 オオシマトビケラ ヒラタドロムシ類 ゲンジボタル コオニヤンマ カワニナ類 ヤマトシジミ イシマキガイ | ミズムシ ミズカマキリ シマイシビル タニシ類 イソコツブムシ類 ニホンドロソコエビ | ユスリカ類 チョウバエ類 エラミミズ サカマキガイ アメリカザリガニ |

カワゲラ



コガタシマトビケラ



ミズムシ



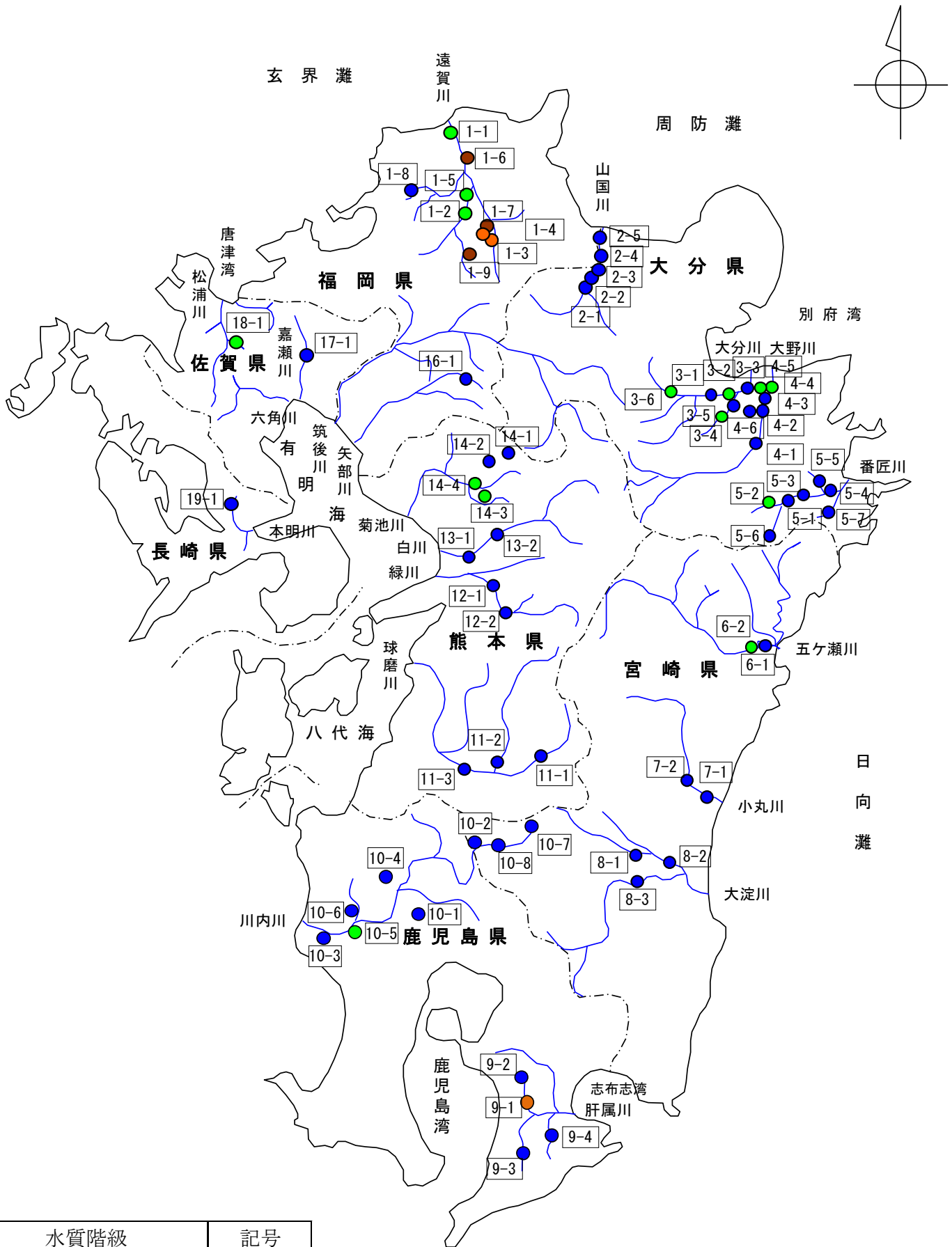
ユスリカ



河川別調査状況及び調査結果

| | |
|-------|----|
| 九州全体図 | 5 |
| 遠賀川 | 6 |
| 山国川 | 9 |
| 大分川 | 11 |
| 大野川 | 13 |
| 番匠川 | 15 |
| 五ヶ瀬川 | 17 |
| 小丸川 | 19 |
| 大淀川 | 21 |
| 肝属川 | 23 |
| 川内川 | 25 |
| 球磨川 | 28 |
| 緑川 | 30 |
| 白川 | 32 |
| 菊池川 | 34 |
| 矢部川 | 36 |
| 嘉瀬川 | 38 |
| 松浦川 | 40 |
| 本明川 | 42 |

令和4年 水生生物調査地点位置図<九州>



| 水質階級 | 記号 |
|--------------|----|
| I. きれいな水 | ● |
| II. ややきれいな水 | ● |
| III. きたない水 | ● |
| IV. とてもきたない水 | ● |
| 判定不能 | ● |

※数字は地点番号を示す。

| 水系名 | 河川名 | 地点番号 | 地点名 | 調査月日 | 参加団体 | 延べ参加人数 | 今年の判定 | 昨年の判定 | 昨年と同地点 | 水質調査地点との関係 | |
|------|------|------------|----------|------------|---------------|--------|-------|-------|--------|------------|--|
| 遠賀川 | 遠賀川 | 1-1 | 遠賀川魚道公園 | 6/10 | 芦屋町立芦屋東小学校 | 23 | Ⅱ | Ⅱ | ○ | | |
| | | 1-2 | 川島 | 6/22 | 飯塚市立片島小学校 | 63 | Ⅱ | | | | |
| | | | | 10/12 | 飯塚市立立岩小学校 | 116 | | | | | |
| | | 1-3 | 番田橋 | 6/24 | 田川市立伊田小学校 | 66 | Ⅲ | Ⅱ | ○ | | |
| | 1-5 | わくわくごとくリバー | 7/13 | 小竹町立小竹北小学校 | 16 | Ⅱ | Ⅳ | ○ | | | |
| | 中元寺川 | 1-4 | 春日橋 | 7/6 | 田川市立大藪小学校 | 35 | Ⅲ | | | | |
| | | | | 7/14 | 田川市立金川小学校 | 44 | | | | | |
| | | | | 9/13 | 田川市立後藤寺小学校 | 35 | | | | | |
| | | | | 9/15 | 田川市立大浦小学校 | 21 | | | | | |
| | | | | 7/30 | 楠橋市民センター | 10 | | | | | |
| | 笹尾川 | 1-6 | 笹尾川水辺の楽校 | 8/21 | 笹尾川水辺の楽校運営協議会 | 44 | 無 | Ⅱ | ○ | | |
| | | | | 10/2 | | 36 | | | | | |
| | | | | | | | | | | | |
| | 彦山川 | 1-7 | 楠橋 | 8/6 | 田川ふるさと川づくり交流会 | 22 | 無 | Ⅱ | ○ | | |
| 弥ヶ谷川 | 1-8 | 小原中央公民館付近 | 8/21 | 宮若市小原区自治会 | 10 | Ⅰ | | | | | |
| 山田川 | 1-9 | 学橋 | 9/2 | 嘉麻市立下山田小学校 | 18 | 無 | Ⅰ | ○ | | | |
| 水系計 | 6河川 | | 9地点 | | 14団体 | 559 | | | 6 | | |



遠賀川 遠賀川魚道公園 芦屋町立芦屋東小学校



遠賀川 川島 飯塚市立片島小学校



遠賀川 番田橋 田川市立伊田小学校



中元寺川 春日橋 田川市立後藤寺小学校



遠賀川 わくわくごとくリバー 小竹町立小竹北小学校



遠賀川 笹尾川水辺の楽校 楠橋市民センター



彦山川 糠橋 田川ふるさと川づくり交流会



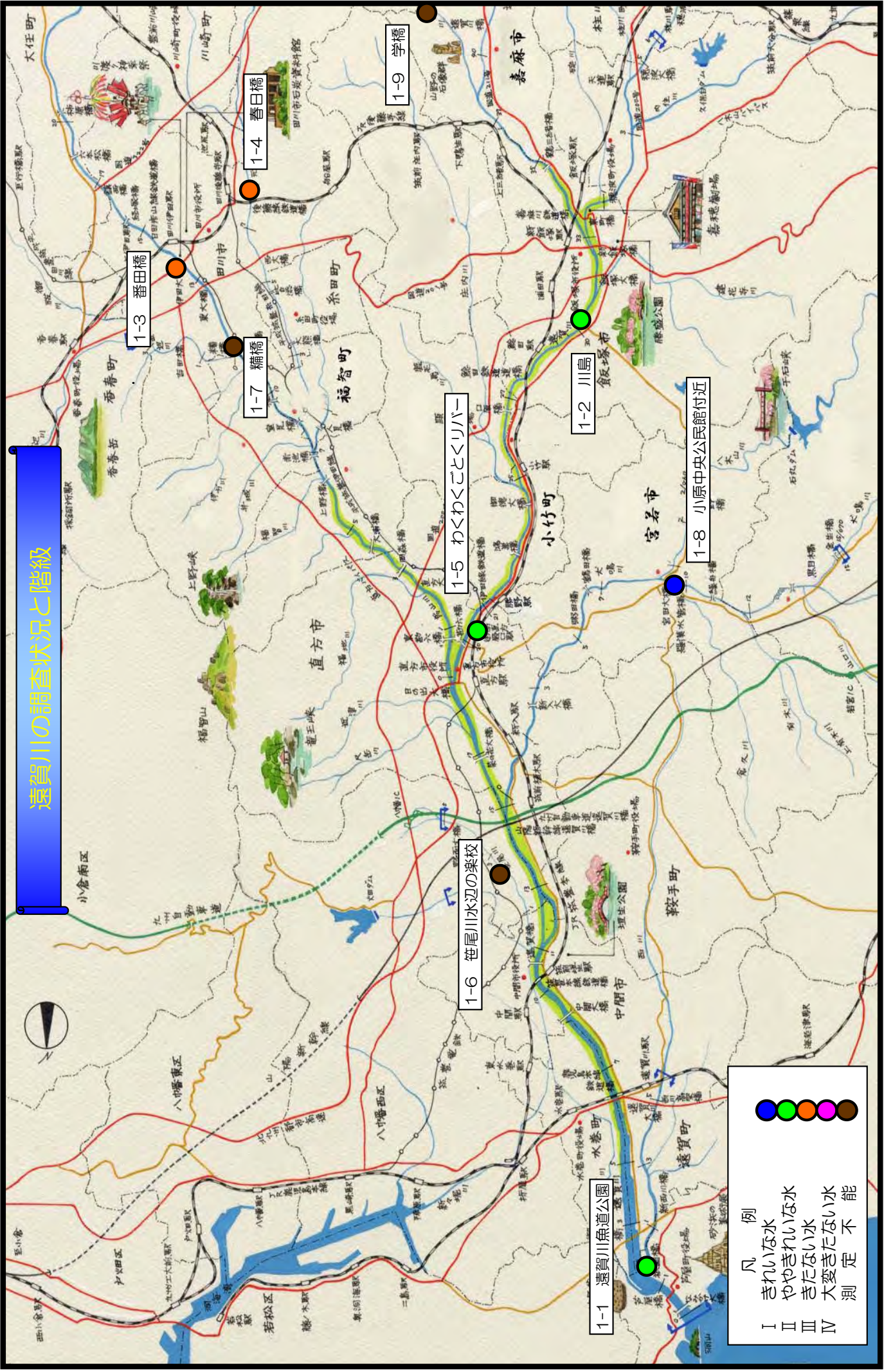
弥ヶ谷川 小原中央公民館付近 宮若市小原区自治会



山田川 学橋 嘉麻市立下山田小学校

| 水系名 | 河川名 | 地点番号 | 地点名 | 調査月日 | 指標生物の出現状況 (見つかった指標生物の欄に○印、うち数の多い2種類に●印をつける。) | | | | | | | | | | | | | | | | | | | | | | | | | | | | | 集計 | | | | 今年の判定 | 昨年の判定 | | | | | |
|-----|------|------|------------|-------|--|---|---|---|---|----|---|---|---|----|-----|----|----|----|----|----|----|----|----|---|----|-----|----|----|----|----|----|----|----|----|----|----|----|-------|-------|-----|-----|-----|-----|----|
| | | | | | I | | | | | II | | | | | III | | | | | IV | | | | I | II | III | IV | | | | | | | | | | | | | | | | | |
| | | | | | 1 | 2 | 3 | 4 | 5 | 6 | 7 | 8 | 9 | 10 | 11 | 12 | 13 | 14 | 15 | 16 | 17 | 18 | 19 | | | | | 20 | 21 | 22 | 23 | 24 | 25 | 26 | 27 | 28 | 29 | | | 点数計 | 点数計 | 点数計 | 点数計 | |
| 遠賀川 | 遠賀川 | 1-1 | 遠賀川魚道公園 | 6/10 | | | | | | | | | | | | | | | | | | | | | | | | | | | | | | 0 | 2 | 0 | 0 | II | II | | | | | |
| | | 1-2 | 川島 | 6/22 | | | | | | | | | | | | | | | | | | | | | | | | | | | | | | | | 0 | 2 | 2 | 0 | II | | | | |
| | | | | 10/12 | | | | | | | | | | | | | | | | | | | | | | | | | | | | | | | | | | 0 | 0 | 0 | 0 | II | | |
| | | 1-3 | 番田橋 | 6/24 | | | | | | | | | | | | | | | | | | | | | | | | | | | | | | | | | 0 | 0 | 2 | 0 | III | II | | |
| | | 1-5 | わくわくこどもリバー | 7/13 | | | | | | | | | | | | | | | | | | | | | | | | | | | | | | | | | 0 | 2 | 0 | 0 | II | IV | | |
| | 中元寺川 | 春日橋 | | | 7/6 | | | | | | | | | | | | | | | | | | | | | | | | | | | | | | | | | 0 | 0 | 0 | 0 | III | III | |
| | | | 1-4 | | 7/14 | | | | | | | | | | | | | | | | | | | | | | | | | | | | | | | | | 0 | 0 | 0 | 0 | III | | |
| | | | | | 9/13 | | | | | | | | | | | | | | | | | | | | | | | | | | | | | | | | | | 0 | 2 | 3 | 0 | III | |
| | | | | | 9/15 | | | | | | | | | | | | | | | | | | | | | | | | | | | | | | | | | | 0 | 0 | 0 | 0 | III | |
| | | | | | 7/30 | | | | | | | | | | | | | | | | | | | | | | | | | | | | | | | | | | 0 | 0 | 0 | 0 | III | |
| | 笹尾川 | 1-6 | 笹尾川水辺の楽校 | | 8/21 | | | | | | | | | | | | | | | | | | | | | | | | | | | | | | | | | 0 | 0 | 0 | 0 | 無 | II | |
| | | | | | 10/2 | | | | | | | | | | | | | | | | | | | | | | | | | | | | | | | | | | 0 | 0 | 0 | 0 | 無 | II |
| | 1-7 | 糠橋 | 8/6 | | | | | | | | | | | | | | | | | | | | | | | | | | | | | | | | | | 0 | 0 | 0 | 0 | 無 | II | | |
| | 弥ヶ谷川 | 1-8 | 小原中央公民館付近 | | 8/21 | | | | | | | | | | | | | | | | | | | | | | | | | | | | | | | | | 3 | 2 | 2 | 0 | I | I | |
| | 山田川 | 1-9 | 学橋 | | 9/2 | | | | | | | | | | | | | | | | | | | | | | | | | | | | | | | | 0 | 0 | 0 | 0 | 無 | I | | |

速賀川の調査状況と階級



凡 例

- されいな水 (I)
- ややきれいな水 (II)
- きたない水 (III)
- 大変きたない水 (IV)
- 測定不能

1-3 番田橋

1-7 糶橋

1-9 学橋

1-5 わくわくごとくりバー

1-2 川島

1-8 小原中央公民館付近

1-6 笹尾川水辺の楽校

1-1 速賀川魚道公園

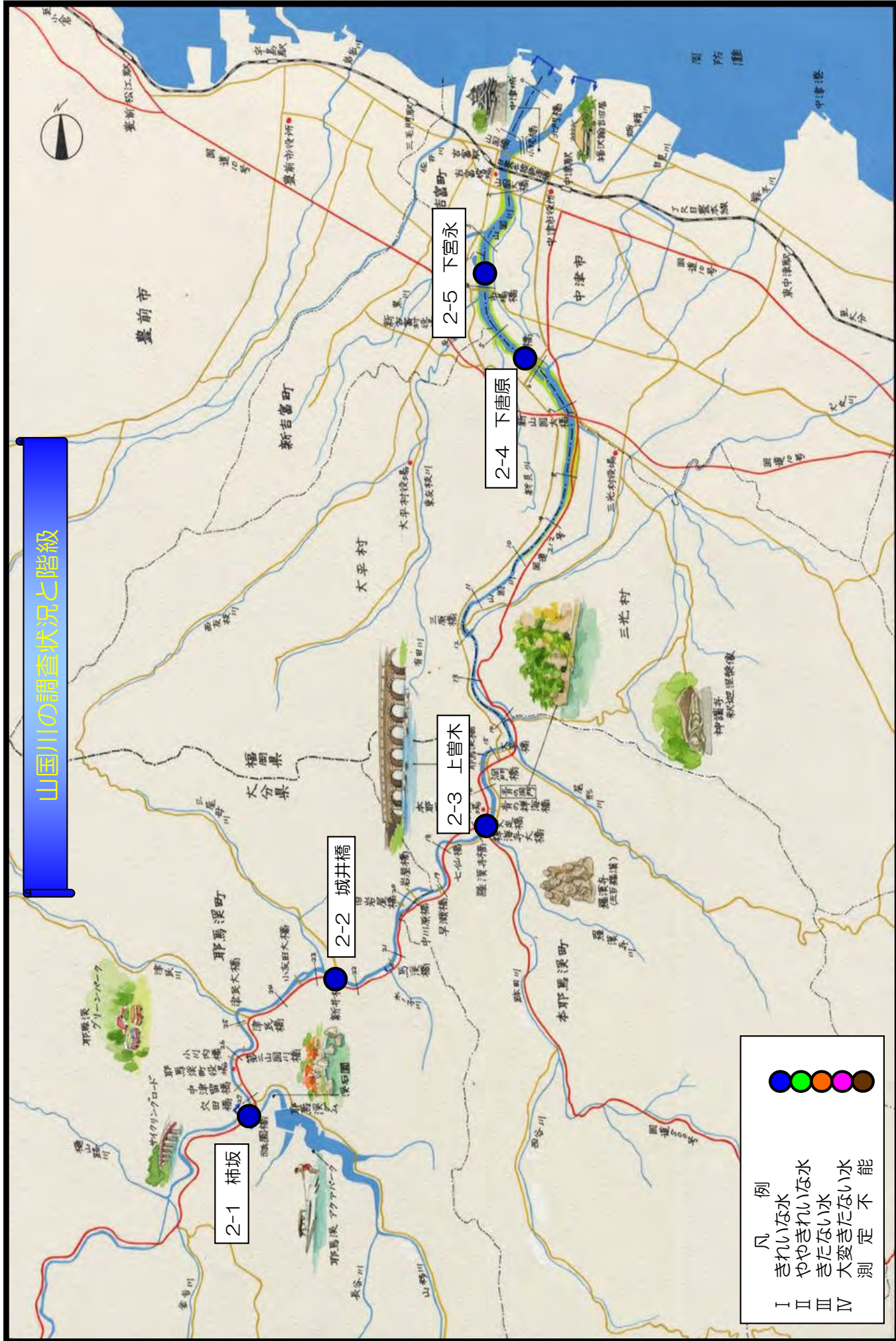
| 水系名 | 河川名 | 地点番号 | 地点名 | 調査月日 | 参加団体 | 延べ参加人数 | 今年の判定 | 昨年の判定 | 昨年と同地点 | 水質調査地点との関係 |
|-------|-----|------|-------|-------|-------|--------|-------|-------|--------|------------|
| 山国川 | 山国川 | 2-1 | 柿坂 | 10/12 | 直営 | - | I | I | ○ | 柿坂 |
| | | 2-2 | 城井橋 | 10/12 | | - | I | I | ○ | 城井橋 |
| | | 2-3 | 上曾木 | 10/13 | | - | I | I | ○ | 上曾木 |
| | | 2-4 | 下唐原 | 10/13 | | - | I | II | ○ | 下唐原 |
| | 2-5 | 下宮永 | 5/31 | | 三郷小学校 | 11 | I | II | ○ | 下宮永 |
| | | | 6/9 | | 吉富小学校 | 42 | | | | |
| | | | 6/10 | | | 27 | | | | |
| | | | 10/12 | | 鶴居小学校 | 40 | | | | |
| 10/13 | | | | | 38 | | | | | |
| 水系計 | 1河川 | | 5地点 | | 3団体 | 158 | | | 5 | |



山国川 下宮永 鶴居小学校

| 水系名 | 河川名 | 地点番号 | 地点名 | 調査月日 | 指標生物の出現状況 (見つけた指標生物の欄に○印、うち数の多い2種類に●印をつける。) | | | | | | | | | | | | | | | | | | | | | | | | | | | | | 集計 | | | | 今年の判定 | 昨年の判定 | | | | | | | | | | | | |
|-------|-----|------|-------|-------|---|---|---|---|---|---|---|---|---|----|----|----|----|----|----|----|----|-----|----|----|----|----|----|----|----|----|----|----|----|----|----|-----|----|-------|-------|---|----|-----|----|---|---|---|----|---|---|---|----|
| | | | | | I | | | | | | | | | | II | | | | | | | III | | | | | | | IV | | | | | I | II | III | IV | | | | | | | | | | | | | | |
| | | | | | 1 | 2 | 3 | 4 | 5 | 6 | 7 | 8 | 9 | 10 | 11 | 12 | 13 | 14 | 15 | 16 | 17 | 18 | 19 | 20 | 21 | 22 | 23 | 24 | 25 | 26 | 27 | 28 | 29 | | | | | | | I | II | III | IV | | | | | | | | |
| 山国川 | 山国川 | 2-1 | 柿坂 | 10/12 | ○ | ○ | | ● | ○ | ○ | | | | | | | | | | | | | | | | | | | | | | | | | | | | 6 | 5 | 0 | 0 | I | I | | | | | | | | |
| | | 2-2 | 城井橋 | 10/12 | ● | ○ | | ● | ○ | ○ | | | | | | | | | | | | | | | | | | | | | | | | | | | | | | 6 | 3 | 0 | 0 | I | I | | | | | | |
| | | 2-3 | 上曾木 | 10/13 | ○ | ○ | | ○ | ○ | ○ | | | | | | | | | | | | | | | | | | | | | | | | | | | | | | | 8 | 4 | 0 | 0 | I | I | | | | | |
| | | 2-4 | 下唐原 | 10/13 | ○ | ○ | | ● | ○ | ○ | | | | | | | | | | | | | | | | | | | | | | | | | | | | | | | | 5 | 2 | 0 | 0 | I | II | | | | |
| | 2-5 | 下宮永 | 5/31 | | | | | | | | | | | | | | | | | | | | | | | | | | | | | | | | | | | | | | | | | 3 | 4 | 0 | 0 | | | | |
| | | | 6/9 | | | | | | | | | | | | | | | | | | | | | | | | | | | | | | | | | | | | | | | | | | 2 | 5 | 0 | 0 | | | |
| | | | 6/10 | | | | | | | | | | | | | | | | | | | | | | | | | | | | | | | | | | | | | | | | | | | 2 | 5 | 0 | 1 | I | II |
| | | | 10/12 | | ○ | ○ | | ○ | ○ | | | | | | | | | | | | | | | | | | | | | | | | | | | | | | | | | | | | | 5 | 3 | 0 | 1 | | |
| 10/13 | | ○ | ○ | | ○ | ○ | | | | | | | | | | | | | | | | | | | | | | | | | | | | | | | | | | | | | | | 5 | 6 | 1 | 1 | | | |

山国川の調査状況と階級



| | | | | | |
|-----|-------|---------|-------|---------|------|
| 凡例 | ● | ● | ● | ● | ● |
| I | きれいな水 | ややきれいな水 | きたない水 | 大変きたない水 | 測定不能 |
| II | | | | | |
| III | | | | | |
| IV | | | | | |

| 水系名 | 河川名 | 地点番号 | 地点名 | 調査月日 | 参加団体 | 延べ参加人数 | 今年の判定 | 昨年の判定 | 昨年と同地点 | 水質調査地点との関係 |
|-----|-----|------|---------|-------|------|--------|-------|-------|--------|------------|
| 大分川 | 大分川 | 3-1 | 天神橋 | 10/3 | 直営 | - | I | | | |
| | | 3-2 | 明礮橋 | 10/3 | | - | II | | | |
| | | 3-3 | 府内大橋 | 10/3 | | - | I | | | 府内大橋 |
| | | 3-4 | 露橋 | 10/13 | | - | II | | | |
| | 七瀬川 | 3-5 | 七瀬川自然公園 | 9/22 | | - | I | | | |
| | 賀来川 | 3-6 | 小畑橋 | 10/13 | | - | II | | | |
| 水系計 | 3河川 | | 6地点 | | | | | | | |



大分川 府内大橋 直営



賀来川 小畑橋 直営

| 水系名 | 河川名 | 地点番号 | 地点名 | 調査月日 | 指標生物の出現状況 (見つかった指標生物の欄に○印、うち数の多い2種類に●印をつける。) | | | | | | | | | | | | | | | | | | | | | | | | | | | | | 集計 | | | | 昨年の判定 | | | |
|-----|-----|------|---------|-------|--|----------|---------|----------|-------|-----|------|--------|------|-------|------------|----------|----------|--------|--------|-------|--------|--------|------|--------|--------|------|----------|----------|-------|--------|------|--------|----------|----|----|-----|----|-------|-------------|-------------|-------------|
| | | | | | I | | | | | | | | | II | | | | | | | | | III | | | | | | | | | IV | | I | II | III | IV | | | | |
| | | | | | 1 | 2 | 3 | 4 | 5 | 6 | 7 | 8 | 9 | 10 | 11 | 12 | 13 | 14 | 15 | 16 | 17 | 18 | 19 | 20 | 21 | 22 | 23 | 24 | 25 | 26 | 27 | 28 | 29 | | | | | | 点 数 計 | 点 数 計 | 点 数 計 |
| | | | | | カワゲラ類 | ナガレトビゲラ類 | ヤマトビゲラ類 | ヒラタカゲロウ類 | ヘビトンボ | フユ類 | アミカ類 | ナミウスムシ | サワガニ | ヨコエビ類 | コガタシマトビゲラ類 | オオシマトビゲラ | ヒラタドロムシ類 | ゲンシボタル | コオニヤンマ | カウニナ類 | ヤマトシジミ | イシマキガイ | ミスムシ | シマイシビル | ミスカマキリ | タニシ類 | イソコップムシ類 | ニホンドロコエビ | ユスリカ類 | チヨウバエ類 | エラミス | サカマキガイ | アメリカザリガニ | 4 | 0 | 0 | 0 | I | | | |
| 大分川 | 大分川 | 3-1 | 天神橋 | 10/3 | ● | | | | | | | | | | | | | | | | | | | | | | | | | | | | | | | | 1 | 4 | 0 | 0 | II |
| | | 3-2 | 明礮橋 | 10/3 | ○ | | | | | | | | | | | ● | | | | | | | | | | | | | | | | | | | 2 | 2 | 0 | 0 | I | | |
| | | 3-3 | 府内大橋 | 10/3 | ● | | | | | | | | | | | | | | | | | | | | | | | | | | | | | | | 2 | 5 | 0 | 0 | II | |
| | | 3-4 | 露橋 | 10/13 | | | | | | | | | | | ○ | | | | | | | | | | | | | | | | | | | | | 2 | 5 | 0 | 0 | II | |
| | 七瀬川 | 3-5 | 七瀬川自然公園 | 9/22 | ○ | ○ | | ○ | | | | | | ● | | | | | | | | | | | | | | | | | | | | | 5 | 5 | 0 | 0 | I | | |
| | 賀来川 | 3-6 | 小畑橋 | 10/13 | | | | | | | | | | | ● | | | | | | | | | | | | | | | | | | | | 2 | 4 | 0 | 0 | II | | |

大分川の調査状況と階級

凡例

- きれいな水
- ややきれいな水
- きれいな水
- 大変きれいな水
- 測定不能

I II III IV



| 水系名 | 河川名 | 地点番号 | 地点名 | 調査月日 | 参加団体 | 延べ参加人数 | 今年の判定 | 昨年の判定 | 昨年と同地点 | 水質調査地点との関係 |
|-----|-----|------|----------|-------|------|--------|-------|-------|--------|------------|
| 大野川 | 大野川 | 4-1 | 竹中 | 10/18 | 直営 | - | I | | | |
| | | 4-2 | 白滝橋 | 10/13 | | - | I | I | ○ | |
| | | 4-3 | 舟本大橋 | 10/3 | | - | I | | | |
| | | 4-4 | 川添橋 | 10/18 | | - | II | | | |
| | 乙津川 | 4-5 | 乙津川水辺の楽校 | 10/18 | | - | II | | | |
| | 判田川 | 4-6 | 昆布刈橋 | 9/27 | | - | I | | | |
| 水系計 | 3河川 | | 6地点 | | | | | 1 | | |



大野川 白滝橋 直営



大野川 川添橋 直営

| 水系名 | 河川名 | 地点番号 | 地点名 | 調査月日 | 指標生物の出現状況 (見つけた指標生物の欄に○印、うち数の多い2種類に●印をつける。) | | | | | | | | | | | | | | | | | | | | | | | | | | | | | 集計 | | | | 昨年の判定 | | | | | | | | | | | |
|-------|----------|---------|----------|----------|---|------|--------|------|-------|------------|----------|----------|--------|--------|-------|--------|--------|------|--------|--------|------|----------|-----------|-------|--------|-------|--------|----------|-----|-----|-----|-----|----|------|---|----|-----|-------|----|---|---|---|---|---|---|---|----|----|---|
| | | | | | I | | | | | | | | | | II | | | | | | | | | III | | | | | | | IV | | | 今年判定 | | | | | | | | | | | | | | | |
| | | | | | 1 | 2 | 3 | 4 | 5 | 6 | 7 | 8 | 9 | 10 | 11 | 12 | 13 | 14 | 15 | 16 | 17 | 18 | 19 | 20 | 21 | 22 | 23 | 24 | 25 | 26 | 27 | 28 | 29 | | I | II | III | | IV | | | | | | | | | | |
| カワゲラ類 | ナガレトビケラ類 | ヤマトビケラ類 | ヒラタケゲロウ類 | ヘビトンボ | フユ類 | アミカ類 | ナミウスムシ | サワガニ | ヨコエビ類 | コガタシマトビケラ類 | オオシマトビケラ | ヒラタドロムシ類 | ゲンシポタル | コオニヤンマ | カウニナ類 | ヤマトシジミ | イシマキガイ | ミスムシ | ミスカマキリ | シマイシビル | タニシ類 | イソコップムシ類 | ニホンドロンコエビ | ユスリカ類 | チヨウバ工類 | エラミミス | サカマキガイ | アメリカザリガニ | 点数計 | 点数計 | 点数計 | 点数計 | | | | | | | | | | | | | | | | | |
| 大野川 | 大野川 | 4-1 | 竹中 | 10/18 | ● | | ○ | | | | ● | ○ | | | | | | | | | | | | | | | | | | | | | | | 3 | 3 | 0 | 1 | I | | | | | | | | | | |
| | | 4-2 | 白滝橋 | 10/13 | ● | | ○ | ○ | | | | ● | ● | | | | | | | | | | | | | | | | | | | | | | | | | | 4 | 4 | 0 | 0 | I | I | | | | | |
| | | 4-3 | 舟本大橋 | 10/3 | ● | | ○ | | | | | ● | | | | | | | | | | | | | | | | | | | | | | | | | | | | | 3 | 3 | 0 | 0 | I | | | | |
| | | 4-4 | 川添橋 | 10/18 | ● | | ○ | | | | | | | | | | ○ | | | | | | | | | | | | | | | | | | | | | | | | | | 0 | 2 | 0 | 0 | II | | |
| | | 乙津川 | 4-5 | 乙津川水辺の楽校 | 10/18 | ● | | | | | | | | | | | ● | ● | | | | | | | | | | | | | | | | | | | | | | | | | | 0 | 4 | 0 | 0 | II | |
| | | 判田川 | 4-6 | 昆布刈橋 | 9/27 | ● | | | | | | | | | | | | | | ○ | | | | | | | | | | | | | | | | | | | | | | | | | 2 | 2 | 1 | 0 | I |

大野川の調査状況と階級



4-6 昆布刈橋

4-3 舟本大橋

4-2 白滝橋

4-1 竹中

4-5 乙津川水辺の楽校

4-4 川添橋

凡例

- きれいな水
- ややきれいな水
- まだきれいな水
- 大変きれいな水
- 測定不能

I II III IV

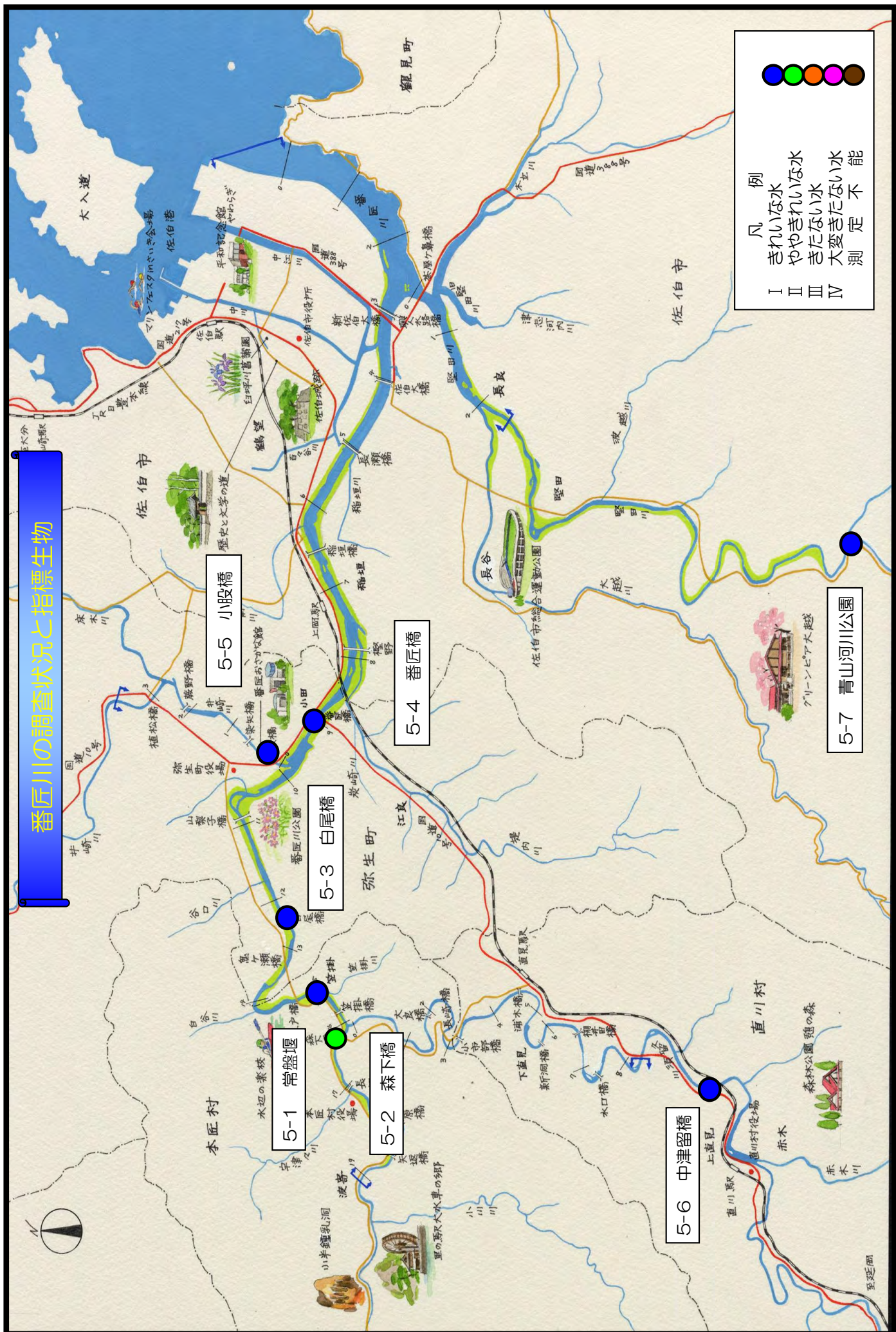
| 水系名 | 河川名 | 地点番号 | 地点名 | 調査月日 | 参加団体 | 延べ参加人数 | 今年の判定 | 昨年の判定 | 昨年と同地点 | 水質調査地点との関係 |
|-----|------|------|--------|-------|-------|--------|-------|-------|--------|------------|
| 番匠川 | 番匠川 | 5-1 | 常盤堰 | 9/12 | 本匠小学校 | 10 | I | | | |
| | | 5-2 | 森下橋 | 10/12 | 直営 | - | II | | | |
| | | 5-3 | 白尾橋 | 10/12 | | - | I | | | |
| | | 5-4 | 番匠橋 | 10/12 | | - | I | | | |
| | 井崎川 | 5-5 | 小股橋 | 9/8 | 昭和中学校 | 36 | I | | | |
| | 久留須川 | 5-6 | 中津留橋 | 9/26 | 直川小学校 | 14 | I | | | |
| | 堅田川 | 5-7 | 青山河川公園 | 9/26 | 青山小学校 | 11 | I | | | |
| 水系計 | 4河川 | | 7地点 | | 4団体 | 71 | | | | |



番匠川 常盤堰 本匠小学校

| 水系名 | 河川名 | 地点番号 | 地点名 | 調査月日 | 指標生物の出現状況 (見つかった指標生物の欄に○印、うち数の多い2種類に●印をつける。) | | | | | | | | | | | | | | | | | | | | | | | | | | | | | 集計 | | | | 昨年の判定 |
|-----|------|------|--------|-------|--|---|---|---|---|---|---|---|---|----|----|----|----|----|----|----|----|----|-----|----|----|----|----|----|----|----|----|----|----|----|----|-----|----|-------|
| | | | | | I | | | | | | | | | | II | | | | | | | | III | | | | | IV | | | | | | I | II | III | IV | |
| | | | | | 1 | 2 | 3 | 4 | 5 | 6 | 7 | 8 | 9 | 10 | 11 | 12 | 13 | 14 | 15 | 16 | 17 | 18 | 19 | 20 | 21 | 22 | 23 | 24 | 25 | 26 | 27 | 28 | 29 | | | | | |
| 番匠川 | 番匠川 | 5-1 | 常盤堰 | 9/12 | ● | ○ | | ● | ○ | ○ | | | | | | | | | ○ | ○ | ○ | | | | | | | | | | | 7 | 4 | 0 | 0 | I | | |
| | | 5-2 | 森下橋 | 10/12 | ● | | | | | | | | | | ● | ○ | | ○ | | | | | | | | | | | | | | 4 | 5 | 0 | 0 | II | | |
| | | 5-3 | 白尾橋 | 10/12 | ● | | | | | | | ○ | | | | | | | | | | | | | | | | | | | | 5 | 2 | 0 | 0 | I | | |
| | | 5-4 | 番匠橋 | 10/12 | ● | ○ | ○ | ○ | ○ | | | | | | | | | | | | | | | | | | | | | | | 7 | 4 | 0 | 0 | I | | |
| | 井崎川 | 5-5 | 小股橋 | 9/8 | ● | ○ | | ● | | | | | | | | | | | | | | | | | | | | | | | | 6 | 2 | 0 | 0 | I | | |
| | 久留須川 | 5-6 | 中津留橋 | 9/26 | ● | ○ | ○ | ○ | | | | | | | | | | | ○ | ○ | | | ● | | | | | | | | | 6 | 3 | 0 | 0 | I | | |
| | 堅田川 | 5-7 | 青山河川公園 | 9/26 | ● | ○ | | ○ | | ○ | ○ | ○ | ○ | ○ | ○ | ○ | | | | | | | | | | | | | | | | 8 | 4 | 0 | 0 | I | | |

番匠川の調査状況と指標生物



| 水系名 | 河川名 | 地点番号 | 地点名 | 調査月日 | 参加団体 | 延べ参加人数 | 今年の判定 | 昨年の判定 | 昨年と同地点 | 水質調査地点との関係 |
|-------|-------|-------------------|-----|-------|-------|--------|-------|-------|--------|------------|
| 五ヶ瀬川 | 大瀬川 | 6-1 | 大瀬橋 | 10/13 | 延岡小学校 | 31 | I | I | ○ | 大瀬橋 |
| | | | | 10/19 | | 31 | | | | |
| | | | | 10/13 | | 2 | | | | |
| | 10/19 | NPO法人五ヶ瀬川流域ネットワーク | 3 | | | | | | | |
| 12/14 | 1 | | II | | | | | | | |
| 水系計 | 2河川 | | 2地点 | | 2団体 | 68 | | | 1 | |



大瀬川 大瀬橋 延岡小学校



五ヶ瀬川 三輪 NPO 法人五ヶ瀬川流域ネットワーク

| 水系名 | 河川名 | 地点番号 | 地点名 | 調査月日 | 指標生物の出現状況 (見つけた指標生物の欄に○印、うち数の多い2種類に●印をつける。) | | | | | | | | | | | | | | | | | | | | | | | | | | | | | 集計 | | | | 今年の判定 | 昨年の判定 | | |
|------|------|------|-----|-------|---|---|---|---|---|----|---|---|---|----|-----|----|----|----|----|----|----|----|----|----|----|----|----|----|----|----|----|----|----|----|----|-----|----|-------|-------|----|---|
| | | | | | I | | | | | II | | | | | III | | | | | IV | | | | | | | | | | | | | | | | | | | | | |
| | | | | | 1 | 2 | 3 | 4 | 5 | 6 | 7 | 8 | 9 | 10 | 11 | 12 | 13 | 14 | 15 | 16 | 17 | 18 | 19 | 20 | 21 | 22 | 23 | 24 | 25 | 26 | 27 | 28 | 29 | I | II | III | IV | | | | |
| 五ヶ瀬川 | 大瀬川 | 6-1 | 大瀬橋 | 10/13 | ● | ○ | | | | | | | | | | | | | | | | | | | | | | | | | | | | | | 7 | 3 | 0 | 0 | I | I |
| | | | | 10/19 | | | | ● | ○ | | | | | | | | | | | | | | | | | | | | | | | | | | | | | 4 | 3 | 0 | 1 |
| | 五ヶ瀬川 | 6-2 | 三輪 | 12/14 | ● | | | | | | ● | ○ | | | | | | | | | | | | | | | | | | | | | | | | 2 | 3 | 0 | 0 | II | |

五ヶ瀬川の調査状況と指標生物



凡例

| | |
|-----|---------|
| I | きれいな水 |
| II | ややきれいな水 |
| III | きれいな水 |
| IV | きれいな水 |
| | 測定不能 |

6-2 三輪

6-1 大瀬橋

| 水系名 | 河川名 | 地点番号 | 地点名 | 調査月日 | 参加団体 | 延べ参加人数 | 今年の判定 | 昨年の判定 | 昨年と同地点 | 水質調査地点との関係 |
|-----|-----|------|-----|------|---------|--------|-------|-------|--------|------------|
| 小丸川 | 小丸川 | 7-1 | 竹鳩橋 | 7/27 | 高鍋自然愛好会 | 3 | I | I | ○ | 竹鳩橋 |
| | | | | 8/9 | 個人参加 | 62 | | | | |
| | | 7-2 | 高城橋 | 8/9 | 直営 | - | I | I | ○ | 高城橋 |
| | | | | 水系計 | 1河川 | 2地点 | | | | |



小丸川 竹鳩橋 高鍋自然愛好会

| 水系名 | 河川名 | 地点番号 | 地点名 | 調査月日 | 指標生物の出現状況（見つかった指標生物の欄に○印、うち数の多い2種類に●印をつける。） | | | | | | | | | | | | | | | | | | | | | | | | | | | | | 集計 | | | | 今年の判定 | 昨年の判定 |
|-----|-----|------|-----|------|---|---|---|---|---|----|---|---|---|----|-----|----|----|----|----|----|----|----|----|---|----|-----|----|----|----|----|----|----|----|----|----|----|----|-------|-------|
| | | | | | I | | | | | II | | | | | III | | | | | IV | | | | I | II | III | IV | | | | | | | | | | | | |
| | | | | | 1 | 2 | 3 | 4 | 5 | 6 | 7 | 8 | 9 | 10 | 11 | 12 | 13 | 14 | 15 | 16 | 17 | 18 | 19 | | | | | 20 | 21 | 22 | 23 | 24 | 25 | 26 | 27 | 28 | 29 | | |
| 小丸川 | 小丸川 | 7-1 | 竹鳩橋 | 7/27 | | ○ | | | | ● | ○ | | | | | | | | | | | | | | | | | | | | | | | 5 | 3 | 0 | 0 | I | I |
| | | | | 8/9 | ● | | | | | ○ | | | | | | | | | | | | | | | | | | | | | | | | 5 | 0 | 0 | 0 | I | I |
| | | 7-2 | 高城橋 | 8/9 | ○ | | ● | | | | | | ● | | | | | | | | | | | | | | | | | | | | | 3 | 2 | 0 | 0 | I | I |



小丸川の調査状況と階級

凡例

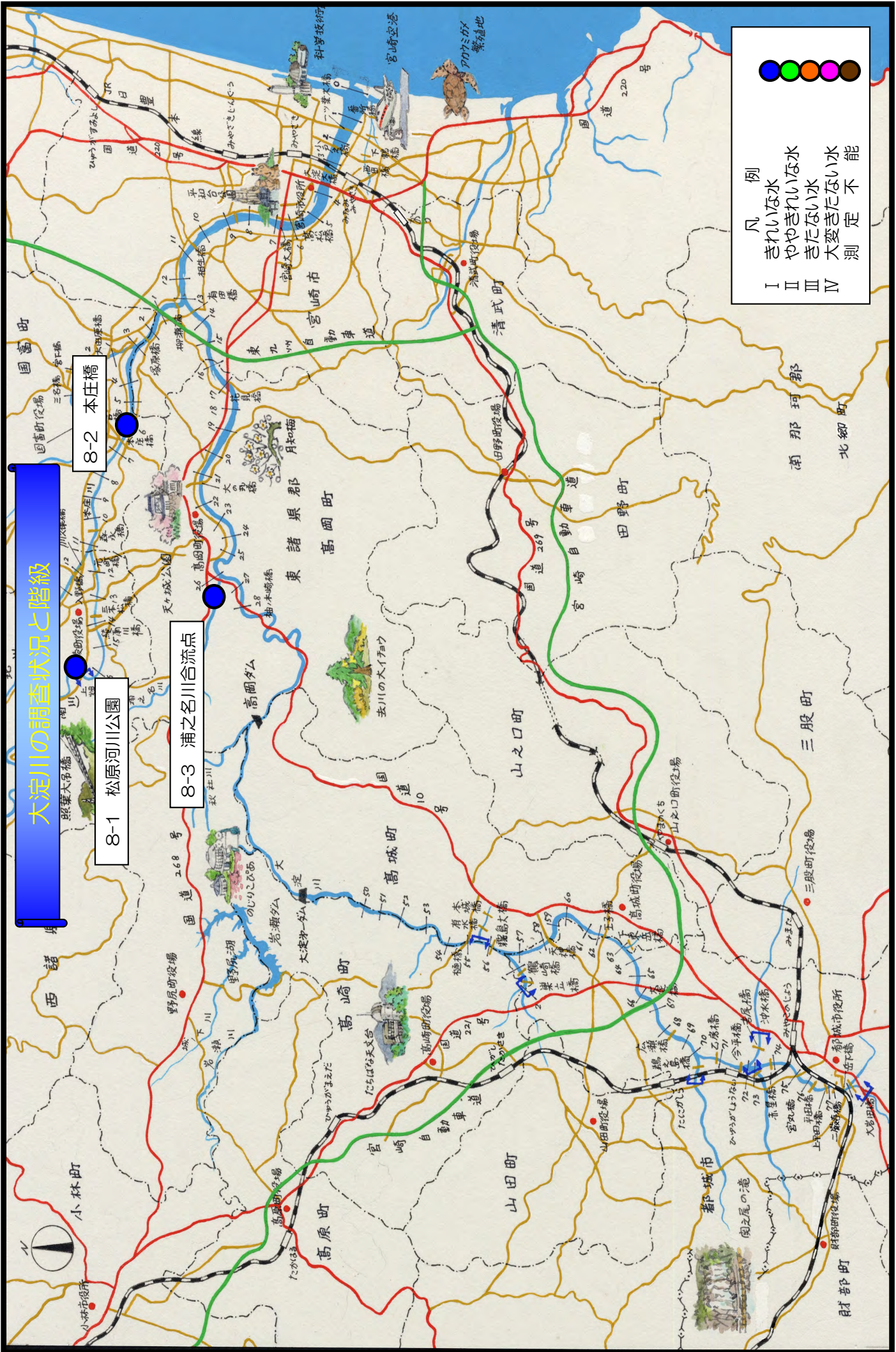
| | |
|-----|---------|
| I | きれいな水 |
| II | ややきれいな水 |
| III | きれいな水 |
| IV | 大変きれいな水 |
| | 測定不能 |

| 水系名 | 河川名 | 地点番号 | 地点名 | 調査月日 | 参加団体 | 延べ参加人数 | 今年の判定 | 昨年の判定 | 昨年と同地点 | 水質調査地点との関係 |
|-----|-----|------|---------|------|---------------------|---------|-------|-------|--------|------------|
| 大淀川 | 本庄川 | 8-1 | 松原河川公園 | 6/2 | 大淀川流域ネットワーク 綾小学校 | 3 74 | I | I | ○ | |
| | | 8-2 | 本庄橋 | 8/9 | 直営 | - | I | I | ○ | 本庄橋 |
| | 大淀川 | 8-3 | 浦ノ名川合流点 | 8/9 | 直営 | - | I | I | ○ | 浦ノ名川合流点 |
| 水系計 | 2河川 | | 3地点 | | 2団体 | 77 | | | 3 | |



本庄川 松原河川公園 綾小学校

| 水系名 | 河川名 | 地点番号 | 地点名 | 調査月日 | 指標生物の出現状況 (見つかった指標生物の欄に○印、うち数の多い2種類に●印をつける。) | | | | | | | | | | | | | | | | | | | | | | | | | | | | | 集計 | | | | 今年の判定 | 昨年の判定 | |
|-----|-----|------|---------|------|--|---|---|---|---|---|---|---|---|----|----|----|----|----|----|----|----|-----|----|----|----|----|----|----|----|----|----|----|----|----|----|-----|----|-------|-------|-----|
| | | | | | I | | | | | | | | | | II | | | | | | | III | | | | | IV | | | | | | | I | II | III | IV | | | |
| | | | | | 1 | 2 | 3 | 4 | 5 | 6 | 7 | 8 | 9 | 10 | 11 | 12 | 13 | 14 | 15 | 16 | 17 | 18 | 19 | 20 | 21 | 22 | 23 | 24 | 25 | 26 | 27 | 28 | 29 | | | | | | | 点数計 |
| 大淀川 | 本庄川 | 8-1 | 松原河川公園 | 6/2 | ● | ○ | | ● | ○ | | | | | | | | | ○ | ○ | ○ | ○ | | | | | | | | | | | | | | 7 | 5 | 1 | 0 | I | I |
| | | 8-2 | 本庄橋 | 8/9 | ● | | ● | | | | | | | | | | | | | | | | | | | | | | | | | | | | 4 | 1 | 0 | 0 | I | I |
| | 大淀川 | 8-3 | 浦ノ名川合流点 | 8/9 | ● | ○ | ● | | | | | | | | | | | | | | | | | | | | | | | | | | | | 5 | 0 | 0 | 0 | I | I |



大淀川の調査状況と階級

8-2 本庄橋

8-1 松原河川公園

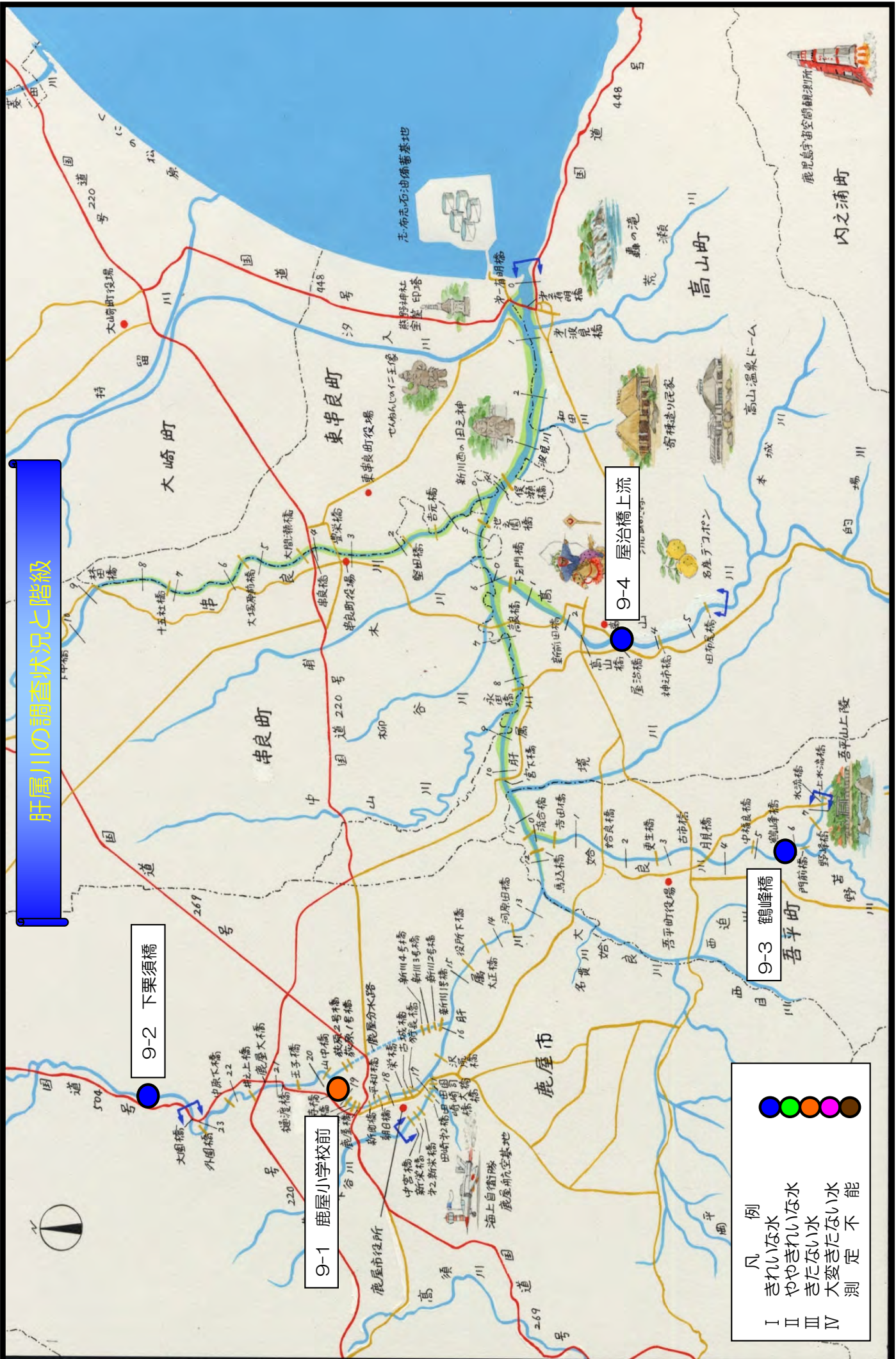
8-3 浦之名川合流点

凡 例

きれいな水
ややきれいな水
ききない水
大変きたない水
測定不能

I II III IV

肝属川の調査状況と階級



9-2 下栗須橋

9-1 鹿屋小学校前


9-4 屋治橋上流

9-3 鶴峰橋

凡例

I きれいな水
II ややきれいな水
III きたない水
IV 大変きたない水

測定不能



| 水系名 | 河川名 | 地点番号 | 地点名 | 調査月日 | 参加団体 | 延べ参加人数 | 今年の判定 | 昨年の判定 | 昨年と同地点 | 水質調査地点との関係 |
|-----|-------|--------|----------|-------------|-----------------|--------|-------|-------|--------|------------|
| 川内川 | 川内川 | 10-2 | 真幸堰右岸下流 | 7/12 | えびの市立真幸小学校 | 19 | I | I | ○ | |
| | | 10-7 | 麓橋上流 | 8/30 | えびの市立岡元小学校 | 7 | I | I | ○ | |
| | | | | 9/2 | えびの市立上江小学校 | 19 | | | | |
| | 10-8 | 加久藤橋上流 | 10/27 | えびの市立加久藤小学校 | 51 | I | II | ○ | | |
| | 小久留主川 | 10-1 | 藍屋公民館前 | 7/1 | 薩摩川内市立大妻小学校 | 8 | I | I | ○ | |
| | 八間川 | 10-3 | 八間川合流点付近 | 7/28 | 鹿児島県立鶴翔高等学校 | 4 | I | | | |
| | 夜星川 | 10-4 | 夜星川橋付近 | 8/5 | べんきょうしつモンシェリハウス | 46 | I | | | |
| | 春田川 | 10-5 | 春田川親水公園前 | 8/10 | むこうだ寺子屋 | 13 | II | | | |
| 高城川 | 10-6 | 妹背橋下流 | 10/18 | 薩摩川内市立育英小学校 | 71 | I | | | | |
| | | | 8/25 | 鹿児島県立鶴翔高等学校 | 7 | | | | | |
| 水系計 | 6河川 | | 8地点 | | 10団体 | 245 | | | 4 | |



小久留主川 藍屋公民館前 薩摩川内市立大妻小学校



川内川 真幸堰右岸下流 えびの市立真幸小学校



八間川 八間川合流点付近 鹿児島県立鶴翔高等学校



夜星川 夜星川橋付近 べんきょうしつモンシェリハウス



春田川 春田川親水公園前 むこうだ寺子屋



高城川 妹背橋下流 薩摩川内市立育英小学校



川内川 麓橋上流 えびの市立岡元小学校



川内川 麓橋上流 えびの市立上江小学校



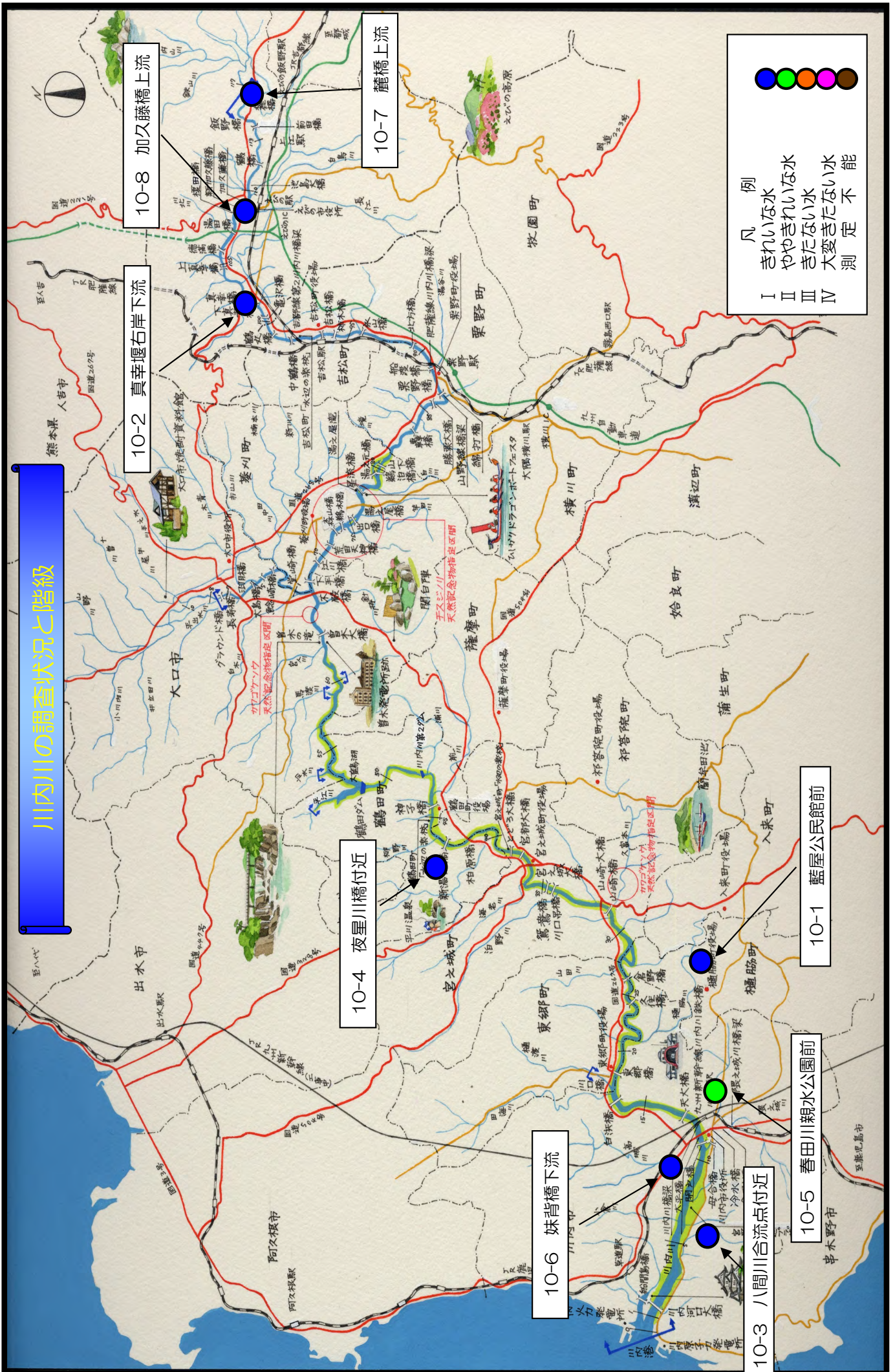
高城川 妹背橋下流 薩摩川内市立育英小学校



川内川 加久藤橋上流 えびの市立加久藤小学校

| 水系名 | 河川名 | 地点番号 | 地点名 | 調査月日 | 指標生物の出現状況 (見つかった指標生物の欄に○印、うち数の多い2種類に●印をつける。) | | | | | | | | | | | | | | | | | | | | | | | | | | | | | 集計 | | | | 今年の判定 | 昨年の判定 | | | | | | | | |
|-----|-------|----------|----------|-------|--|----------|---------|-------|-----|--------|------|-------|------------|----------|---------|--------|-------|--------|--------|--------|-----|--------|--------|------|----------|-----------|-------|--------|-------|--------|----------|-----|-----|-----|-----|-----|----|-------|-------|---|----|-----|----|---|----|----|---|
| | | | | | I | | | | | | | | | | II | | | | | | | | III | | | | | | IV | | | | | I | II | III | IV | | | | | | | | | | |
| | | | | | 1 | 2 | 3 | 4 | 5 | 6 | 7 | 8 | 9 | 10 | 11 | 12 | 13 | 14 | 15 | 16 | 17 | 18 | 19 | 20 | 21 | 22 | 23 | 24 | 25 | 26 | 27 | 28 | 29 | | | | | | | I | II | III | IV | | | | |
| | | | | | カワゲラ類 | ナガレトビケラ類 | ヤマトビケラ類 | ヘビトンボ | フコ類 | ナミウスムシ | サワガニ | ヨコエビ類 | コガタシマトビケラ類 | オオシマトビケラ | ヒラタドムシ類 | ゲンシボヤル | カウナナ類 | コオニヤンマ | ヤマトシジミ | イシマキガイ | ミスミ | ミスカマキリ | シマイシビル | タニシ類 | イソコップムシ類 | ニホンドロンコエビ | ユスリカ類 | チヨウハエ類 | エラミリス | サカマキガイ | アメリカザリガニ | 点数計 | 点数計 | 点数計 | 点数計 | | | | | | | | | | | | |
| 川内川 | 小久留主川 | 10-1 | 藍屋公民館前 | 7/1 | ○ | ○ | ○ | ○ | | ○ | ● | | | | | ○ | ● | | | | ○ | | | ○ | ○ | | | | | | | | | | | | | 7 | 3 | 2 | 1 | I | I | | | | |
| | | 10-2 | 真幸塚右岸下流 | 7/12 | | ○ | ○ | | | | | | | ● | | | | | | | | | | | | | | | | | | | | | | | | | 3 | 3 | 0 | 0 | I | I | | | |
| | 川内川 | 10-7 | 麓橋上流 | 8/30 | ● | | ● | ○ | | | ○ | | ○ | | | | | | | | | | | | | | | | | | | | | | | | | | | 6 | 2 | 0 | 0 | I | I | | |
| | | 10-8 | 加久藤橋上流 | 9/2 | ○ | | ● | | | | | | | | | | | | | | | | | | | | | | | | | | | | | | | | | 4 | 2 | 0 | 0 | | | | |
| | | 10-7 | 麓橋上流 | 9/2 | ○ | | ● | | | | | | | | | | | | | | | | | | | | | | | | | | | | | | | | | 4 | 2 | 0 | 0 | | | | |
| | | 10-8 | 加久藤橋上流 | 10/27 | ○ | ○ | ○ | ○ | | | | | | | | | | | | | | | | | | | | | | | | | | | | | | | | | 5 | 2 | 1 | 0 | I | II | |
| | 八間川 | 10-3 | 八間川合流点付近 | 7/28 | | ○ | ○ | | | | ○ | | | | | | | | | | | | | | | | | | | | | | | | | | | | | | 3 | 1 | 0 | 0 | I | | |
| | 夜星川 | 10-4 | 夜星川橋付近 | 8/5 | ○ | ● | ○ | ○ | | | | | | ○ | | | | | | | | | | | | | | | | | | | | | | | | | | | | 5 | 3 | 1 | 1 | I | |
| 春田川 | 10-5 | 春田川親水公園前 | 8/10 | | | | | | | | | | | | | | | | ● | ○ | | | | | | | | | | | | | | | | | | | | | 0 | 4 | 0 | 1 | II | | |
| 高城川 | 妹背橋下流 | 10-6 | 妹背橋下流 | 8/25 | | ● | | | | | | | ○ | | | | | | | | | | | | | | | | | | | | | | | | | | | | | 2 | 2 | 0 | 1 | | |
| | | 10/18 | | ○ | ○ | ○ | | | | | ○ | | | | | | | | | | | | | | | | | | | | | | | | | | | | | | | | | 5 | 3 | 0 | 0 |

川内川の調査状況と階級



| 水系名 | 河川名 | 地点番号 | 地点名 | 調査月日 | 参加団体 | 延べ参加人数 | 今年の判定 | 昨年の判定 | 昨年と同地点 | 水質調査地点との関係 |
|-----|-----|------|------------|-------|--------|--------|-------|-------|--------|------------|
| 球磨川 | 球磨川 | 11-1 | 球磨大橋付近 | 10/14 | 木上小学校 | 24 | I | | | |
| | | 11-3 | 中川原公園付近 | 8/31 | 直営 | - | I | | | |
| | 川辺川 | 11-2 | 柳瀬構造改善センター | 9/9 | 相良南小学校 | 30 | I | | | |
| 水系計 | 2河川 | | 3地点 | | 2団体 | 54 | | | | |



球磨川水系川辺川 (R4.9.9)



球磨川水系川辺川 (R4.9.9)

川辺川 柳瀬地区構造改善センター 相良南小学校



球磨川水系球磨川 (R4.10.14)

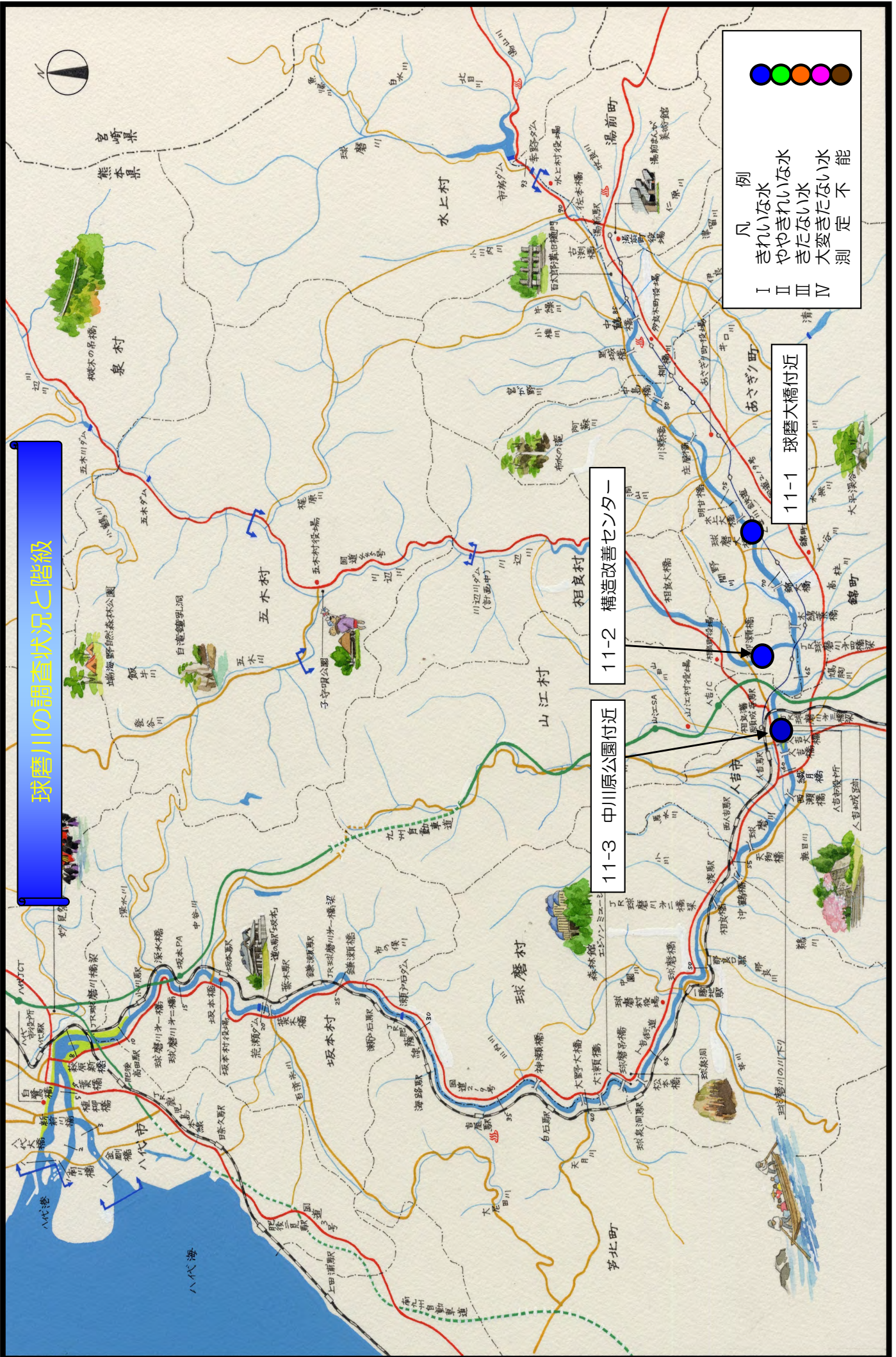


球磨川水系球磨川 (R4.10.14)

球磨川 球磨大橋付近 木上小学校

| 水系名 | 河川名 | 地点番号 | 地点名 | 調査月日 | 指標生物の出現状況 (見つけた指標生物の欄に○印、うち数の多い2種類に●印をつける。) | | | | | | | | | | | | | | | | | | | | | | | | | | | | | 集計 | | | | 昨年の判定 | | | |
|-----|-----|------|------------|-------|---|---|---|---|---|---|---|---|---|----|----|----|----|----|----|----|----|-----|----|----|----|----|----|----|----|----|----|----|----|----|----|-----|----|-------|-----|-----|-----|
| | | | | | I | | | | | | | | | | II | | | | | | | III | | | | | | | IV | | | | | I | II | III | IV | | | | |
| | | | | | 1 | 2 | 3 | 4 | 5 | 6 | 7 | 8 | 9 | 10 | 11 | 12 | 13 | 14 | 15 | 16 | 17 | 18 | 19 | 20 | 21 | 22 | 23 | 24 | 25 | 26 | 27 | 28 | 29 | | | | | | 点数計 | 点数計 | 点数計 |
| 球磨川 | 球磨川 | 11-1 | 球磨大橋付近 | 10/14 | ● | ○ | | | | | | | | | | | | | | | | | | | | | | | | | | | | | | | 4 | 2 | 0 | 0 | I |
| | | 11-3 | 中川原公園付近 | 8/31 | ○ | ● | ● | | ○ | | | | | | | | | | | | | | | | | | | | | | | | | | | | | 6 | 1 | 0 | 0 |
| | 川辺川 | 11-2 | 柳瀬構造改善センター | 9/9 | ● | ● | | | | | | | | | | | | | | | | | | | | | | | | | | | | | | | | 4 | 1 | 0 | 0 |

球磨川の調査状況と階級

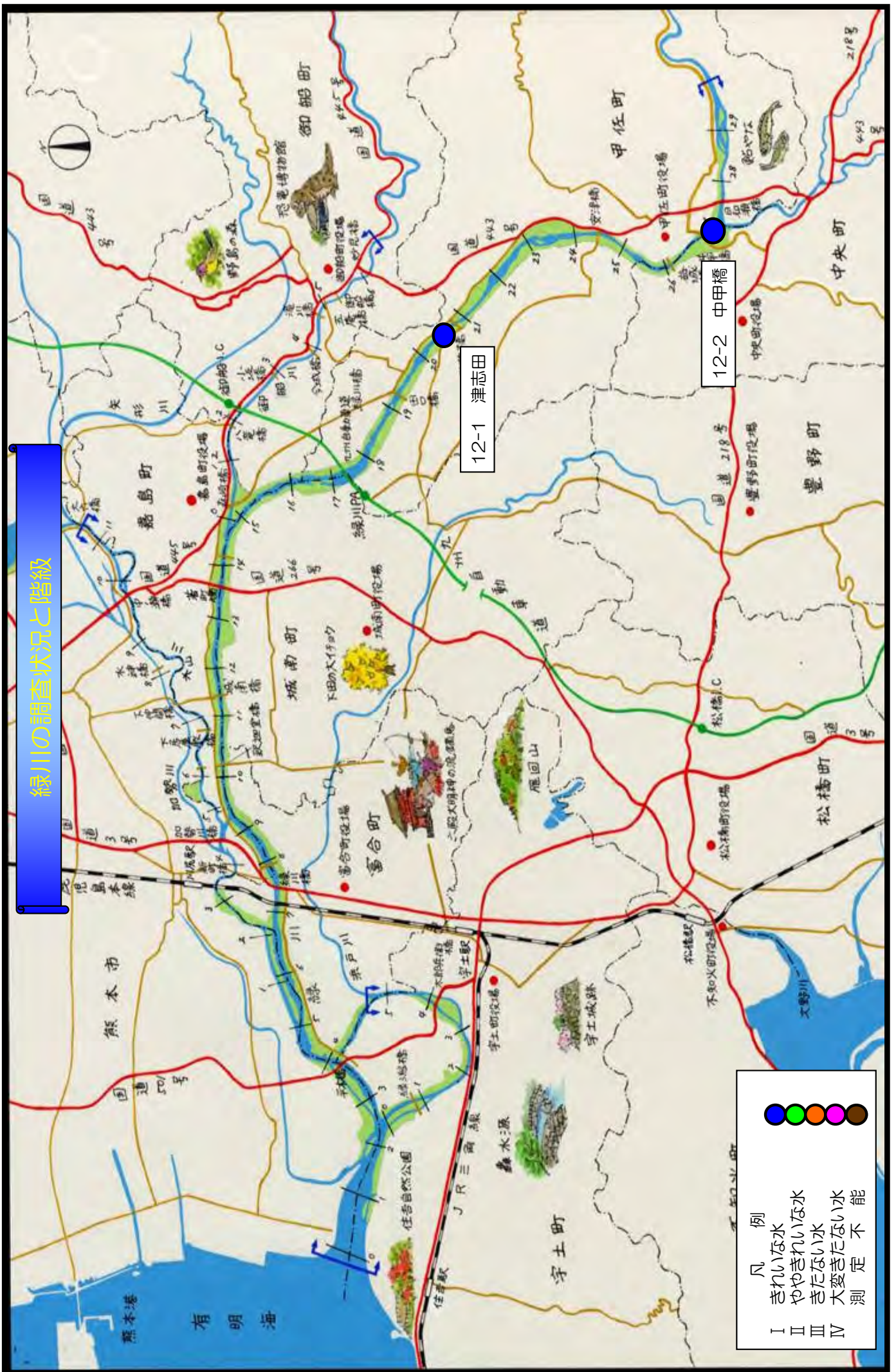


11-2 構造改善センター

11-3 中川原公園付近

11-1 球磨大橋付近

緑川の調査状況と階級



凡例

| | | |
|------------|-----|---------|
| ● (Blue) | I | きれいな水 |
| ● (Green) | II | ややきれいな水 |
| ● (Yellow) | III | きたない水 |
| ● (Pink) | IV | 大変きたない水 |
| ● (Brown) | | 測定不能 |

| 水系名 | 河川名 | 地点番号 | 地点名 | 調査月日 | 参加団体 | 延べ参加人数 | 今年の判定 | 昨年の判定 | 昨年と同地点 | 水質調査地点との関係 |
|-----|-----|------|-----|-------|------------------|--------|-------|-------|--------|------------|
| 白川 | 白川 | 13-1 | 代継橋 | 2/3 | 直営 個人参加 直営 | - | I | I | O | 代継橋 |
| | | | | 5/17 | | 5 | | | | |
| | | | | 7/27 | | - | | | | |
| | | | | 11/18 | | - | | | | |
| | | 13-2 | 子飼橋 | 2/3 | 直営 個人参加 直営 | - | I | I | O | |
| | | | | 5/17 | | 5 | | | | |
| | | | | 7/27 | | - | | | | |
| | | | | 11/18 | | - | | | | |
| 水系計 | 1河川 | | 2地点 | | 2団体 | 10 | | | 2 | |



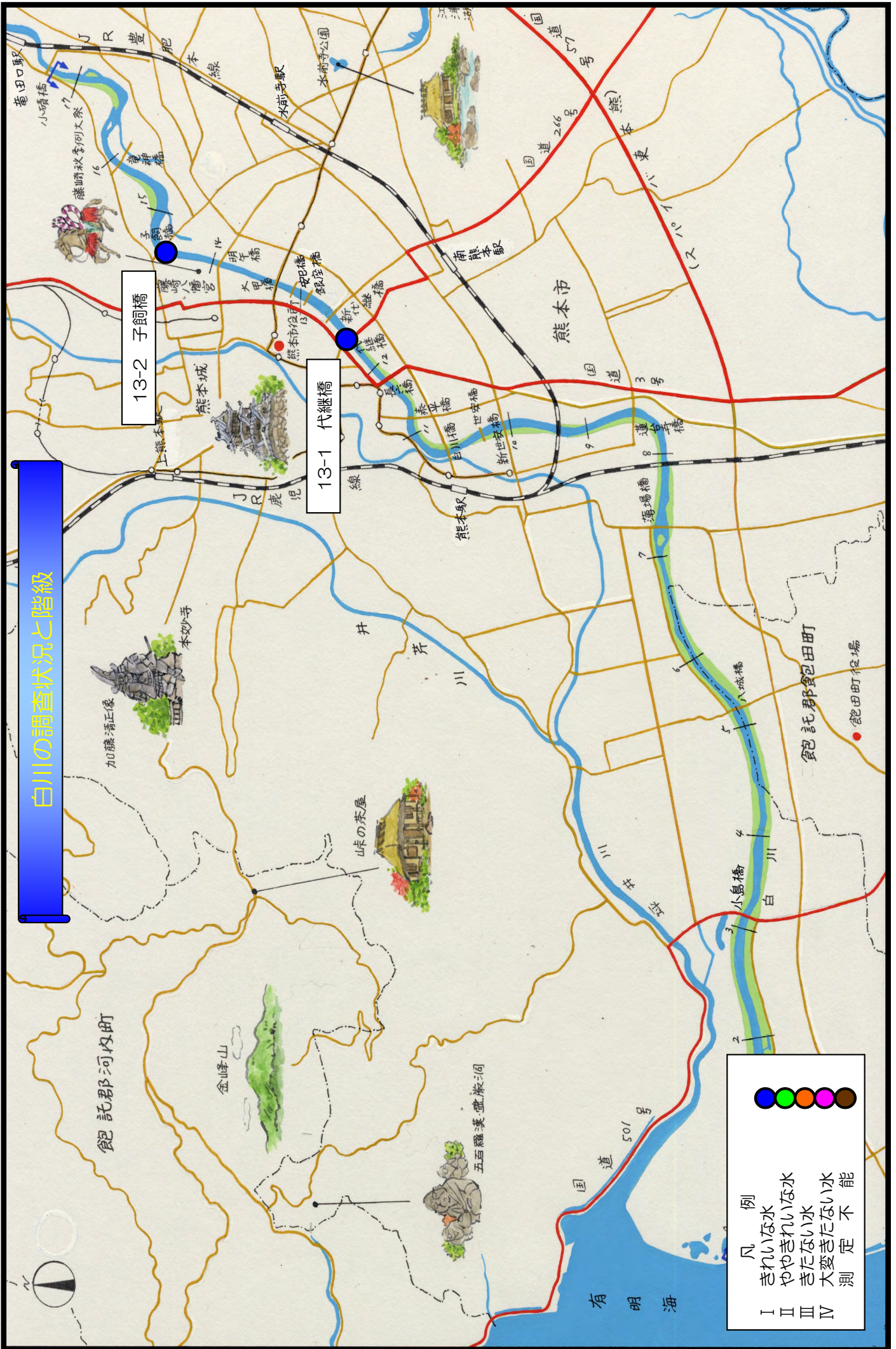
白川 代継橋



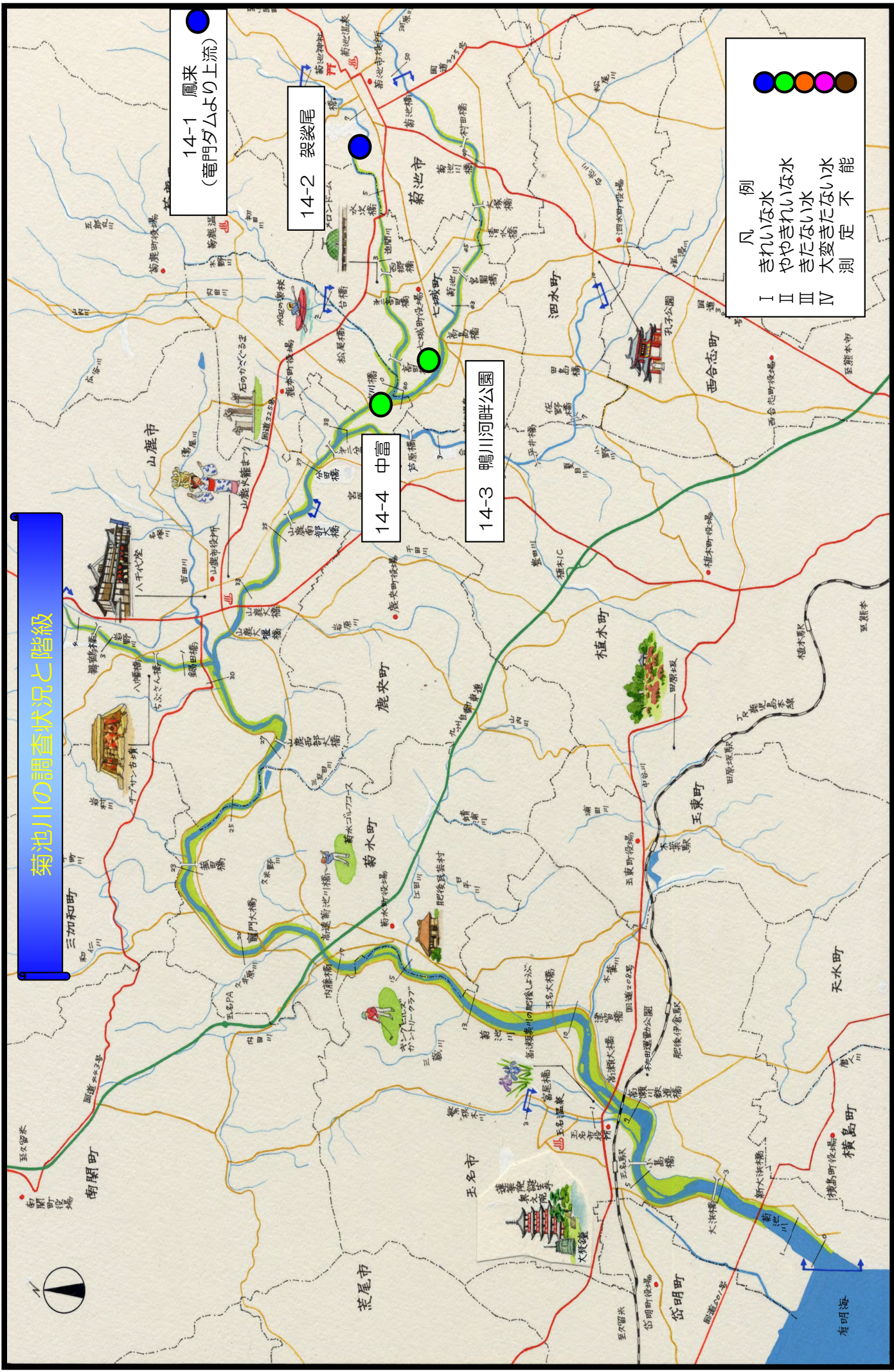
白川 子飼橋

| 水系名 | 河川名 | 地点番号 | 地点名 | 調査月日 | 指標生物の出現状況 (見つけた指標生物の欄に○印、うち数の多い2種類に●印をつける。) | | | | | | | | | | | | | | | | | | | | | | | | | | | | | 集計 | | | | 今年の判定 | 昨年の判定 | | | | | | | | | | | |
|-----|-----|------|-----|-------|---|---|---|---|---|---|---|---|---|----|----|----|----|----|----|-----|----|----|----|----|----|----|----|----|---|----|-----|----|----|----|----|----|----|-------|-------|---|----|-----|----|---|---|---|---|--|---|---|
| | | | | | I | | | | | | | | | | II | | | | | III | | | | | IV | | | | I | II | III | IV | | | | | | | | | | | | | | | | | | |
| | | | | | 1 | 2 | 3 | 4 | 5 | 6 | 7 | 8 | 9 | 10 | 11 | 12 | 13 | 14 | 15 | 16 | 17 | 18 | 19 | 20 | 21 | 22 | 23 | 24 | | | | | 25 | 26 | 27 | 28 | 29 | | | I | II | III | IV | | | | | | | |
| 白川 | 白川 | 13-1 | 代継橋 | 2/3 | | | | | | | | | | | | | | | | | | | | | | | | | | | | | | | | 2 | 0 | 0 | 0 | | | | | | | | | | | |
| | | | | 5/17 | | | | | | | | | | | | | | | | | | | | | | | | | | | | | | | | | | | | 4 | 0 | 0 | 0 | | | | | | | |
| | | | | 7/27 | | | | ● | | | | | | | | | | | | | | | | | | | | | | | | | | | | | | | | | | | | | | | | | | |
| | | | | 11/18 | | | | ● | | | | | | | | | | | | | | | | | | | | | | | | | | | | | | | | | | | | | | | | | | |
| | | 13-2 | 子飼橋 | 2/3 | ● | | | | | | | | | | | | | | | | | | | | | | | | | | | | | | | | | | | | | | | 2 | 0 | 0 | 0 | | | |
| | | | | 5/17 | | | | | | | | | | | | | | | | | | | | | | | | | | | | | | | | | | | | | | | | | | | | | | |
| | | | | 7/27 | ● | | | | | | | | | | | | | | | | | | | | | | | | | | | | | | | | | | | | | | | | | | | | | |
| | | | | 11/18 | | | | ● | ○ | | | | | | | | ● | | | | | | | | | | | | | | | | | | | | | | | | | | | | | | | | 3 | 2 |

白川の調査状況と階級



菊池川の調査状況と階級



14-1 鳳来
(竜門ダムより上流)

14-2 袈裟尾

14-4 中雷

14-3 鴨川河畔公園

例

きれいな水
ややきれいなお水
きれいな水
きれいな水
きれいな水

I 河川
II 川
III 湧水
IV 井

測定不能

| 水系名 | 河川名 | 地点番号 | 地点名 | 調査月日 | 参加団体 | 延べ参加人数 | 今年の判定 | 昨年の判定 | 昨年と同地点 | 水質調査地点との関係 |
|-----|-----|------|---------|------|-------|--------|-------|-------|--------|------------|
| 矢部川 | 矢部川 | 16-1 | 千々谷河川公園 | 9/8 | 星野小学校 | 19 | I | | | |
| 水系計 | 1河川 | | 1地点 | | 1団体 | 19 | | | 0 | |



矢部川 千々谷河川公園 星野小学校

| 水系名 | 河川名 | 地点番号 | 地点名 | 調査月日 | 指標生物の出現状況 (見つかった指標生物の欄に○印、うち数の多い2種類に●印をつける。) | | | | | | | | | | | | | | | | | | | | | | | | | | | | | 集計 | | | | 昨年の判定 |
|-------|----------|---------|----------|-------|--|-----|--------|------|-------|------------|----------|----------|--------|--------|-------|--------|--------|------|--------|--------|------|----------|-----------|-------|--------|-------|--------|----------|----|----|----|----|----|----|----|----|----|-------|
| | | | | | I | | | | | II | | | | | III | | | | | IV | | | | I | II | III | IV | | | | | | | | | | | |
| | | | | | 1 | 2 | 3 | 4 | 5 | 6 | 7 | 8 | 9 | 10 | 11 | 12 | 13 | 14 | 15 | 16 | 17 | 18 | 19 | | | | | 20 | 21 | 22 | 23 | 24 | 25 | 26 | 27 | 28 | 29 | |
| カワゲラ類 | ナガレトビケラ類 | ヤマトビケラ類 | ヒラタケゲロウ類 | ヘビトンボ | アミカ類 | ブユ類 | ナミウスムシ | サワガニ | ヨコエビ類 | コガタシマトビケラ類 | オオシマトビケラ | ヒラタドロムシ類 | ゲンジボタル | コオニヤンマ | カウニナ類 | イシマキガイ | ヤマトシジミ | ミスムシ | ミスカマキリ | シマイシビル | タニシ類 | イトトンボムシ類 | ニホンドロンコエビ | ユスリカ類 | チヨウハエ類 | エラミリス | サカマキガイ | アメリカザリガニ | 9 | 2 | 0 | 0 | I | | | | | |
| 矢部川 | 矢部川 | 16-1 | 千々谷河川公園 | 9/8 | ○ | ○ | ○ | ● | ○ | ○ | ○ | | | | | | | | | | | | | | | | | | | | | | | | | | | |

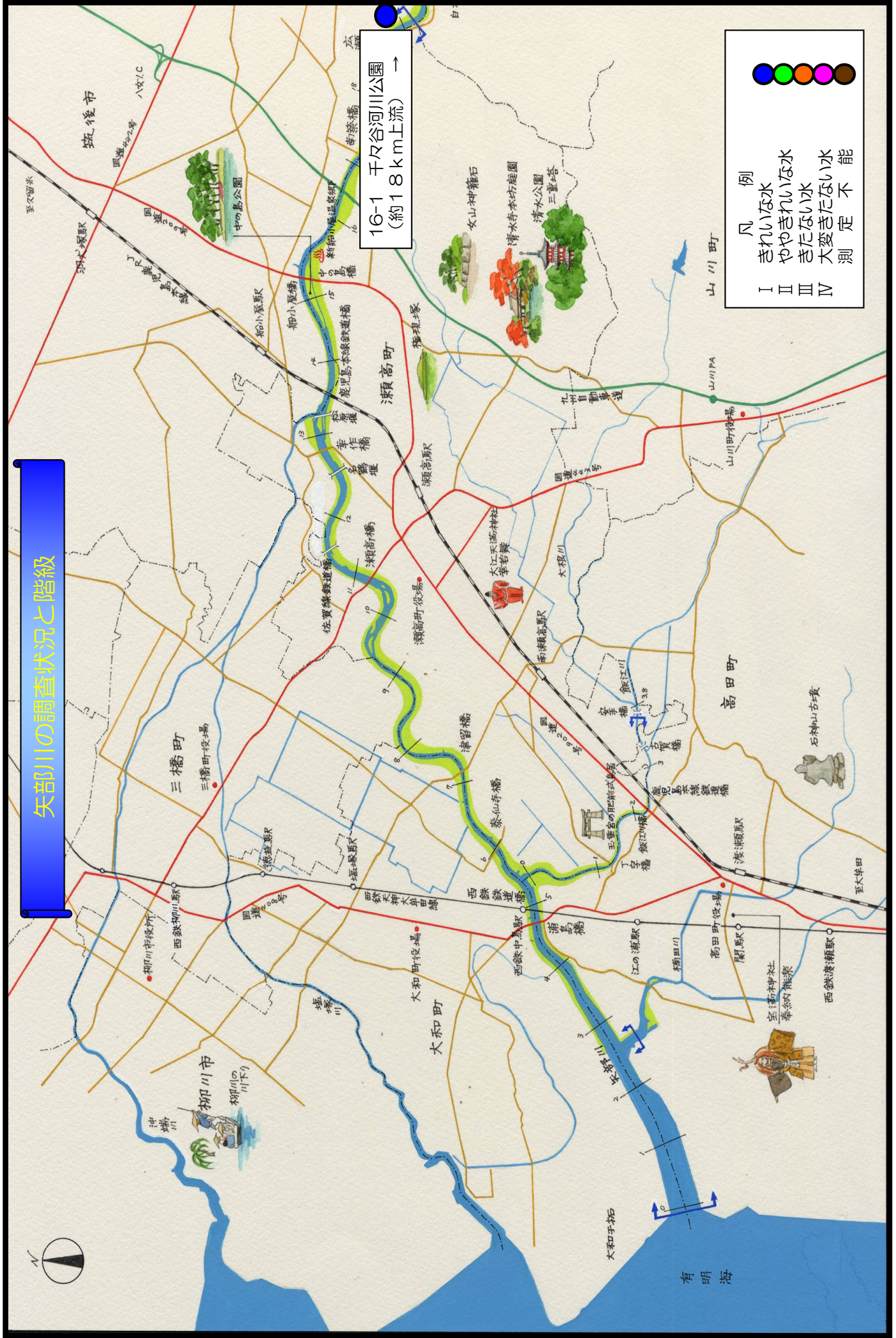
矢部川の調査状況と階級

16-1 千々谷河川公園
(約18km上流) →

凡例

- きれいな水
- ややきれいな水
- きれいな水
- 大変きれいな水
- 測定不能

I II III IV

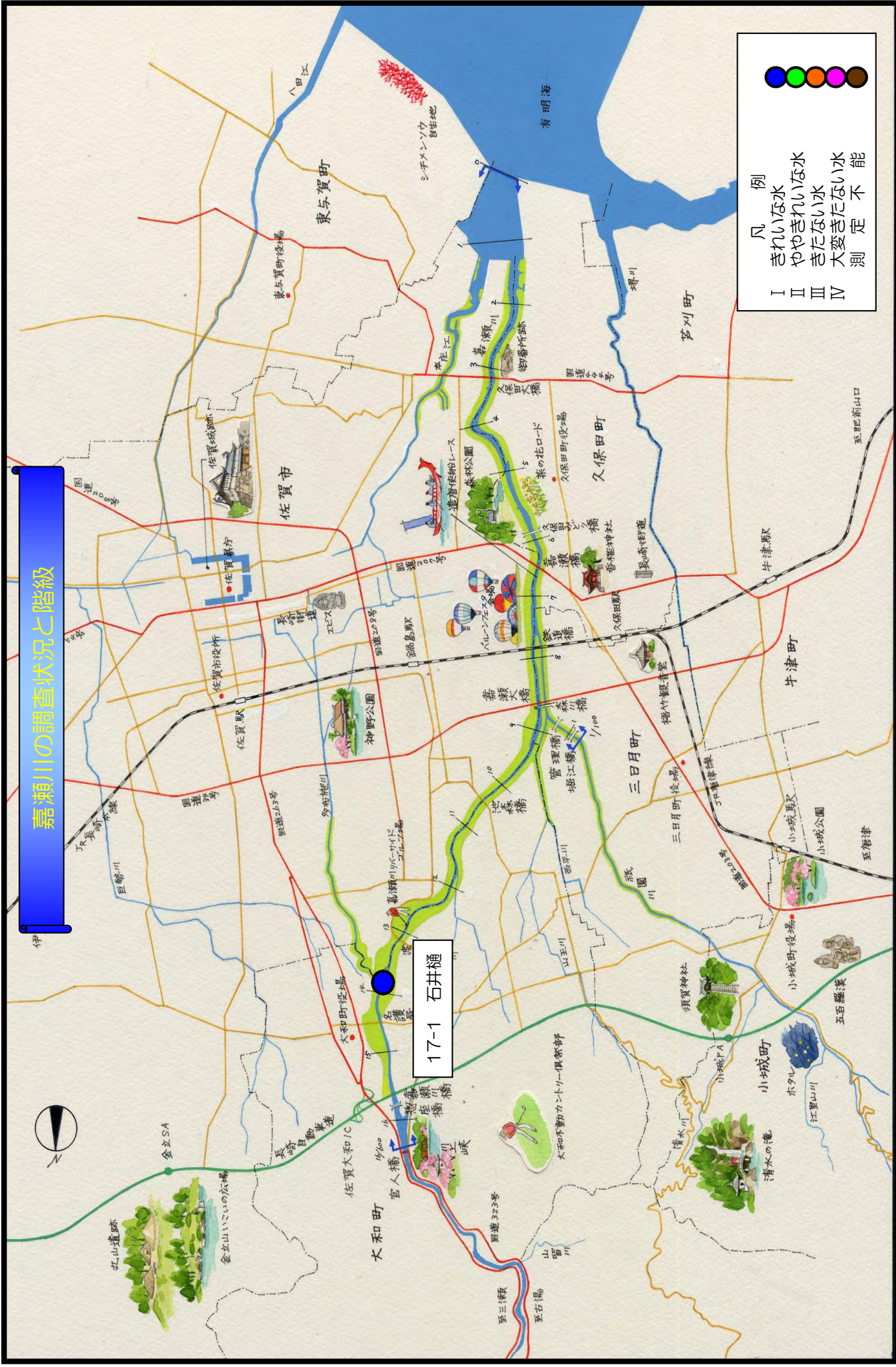


嘉瀬川の調査状況と階級

凡例

- きれいな水
- ややきれいな水
- きれいな水
- 大変きれいな水
- 測定不能

I II III IV



17-1 石井樋

| 水系名 | 河川名 | 地点番号 | 地点名 | 調査月日 | 参加団体 | 延べ参加人数 | 今年の判定 | 昨年の判定 | 昨年と同地点 | 水質調査地点との関係 |
|-----|-----|------|-----|------|-------|--------|-------|-------|--------|------------|
| 松浦川 | 巖木川 | 18-1 | 町切堰 | 7/8 | 簗木小学校 | 28 | Ⅱ | | | |
| 水系計 | 1河川 | | 1地点 | | 1団体 | 28 | | | | |



巖木川 町切堰 簗木小学校

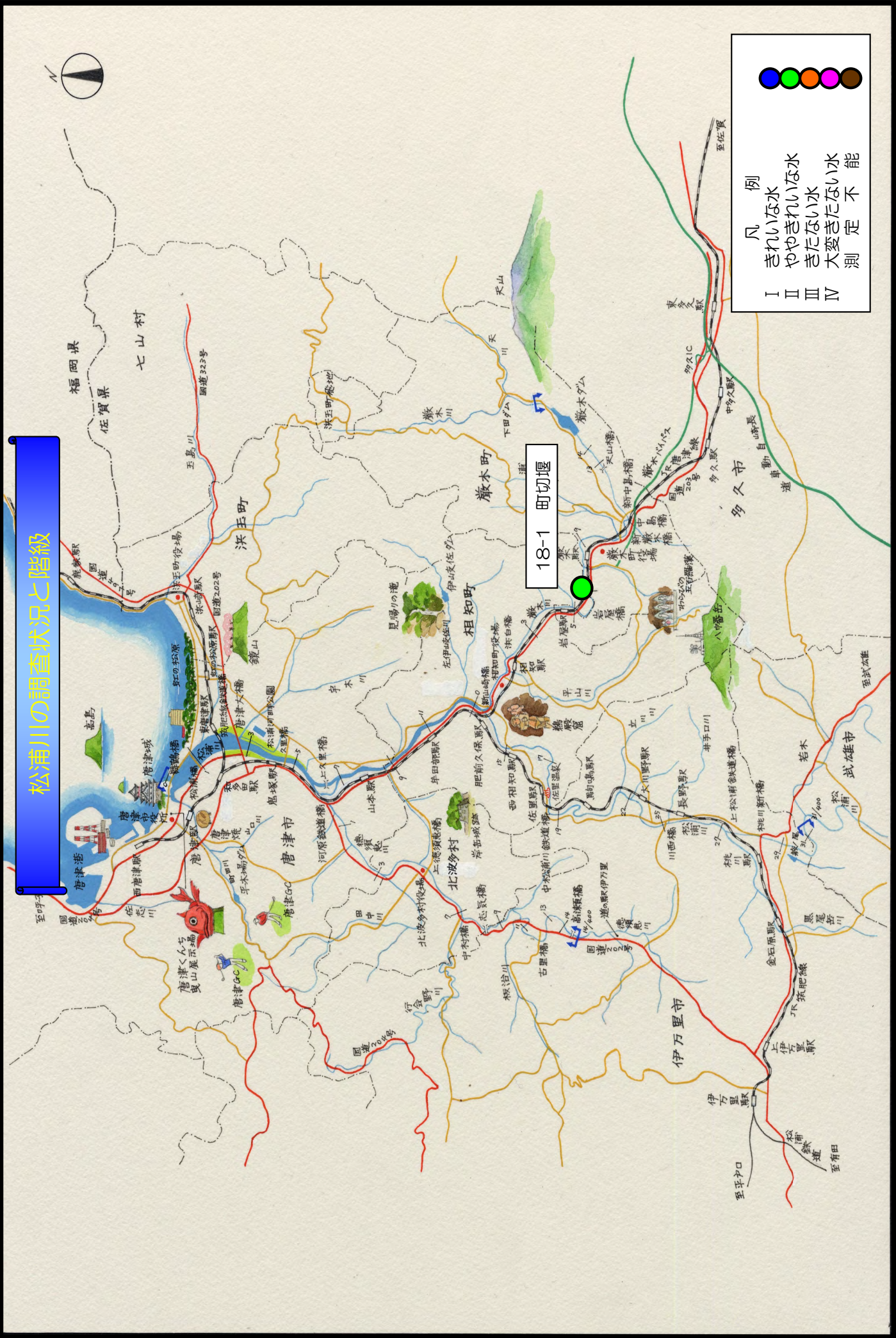
| 水系名 | 河川名 | 地点番号 | 地点名 | 調査月日 | 指標生物の出現状況 (見つけた指標生物の欄に○印、うち数の多い2種類に●印をつける。) | | | | | | | | | | | | | | | | | | | | | | | | 集計 | | | | 昨年の判定 | | | | |
|-----|-----|------|-----|------|---|----------|---------|-------|-----|------|--------|------|-------|------------|----------|---------|--------|-------|--------|--------|--------|-----|--------|--------|------|----------|-----------|-------|--------|-------|--------|----------|-------|-----|-----|-----|----|
| | | | | | I | | | | | | II | | | | | | III | | | | | | IV | | | | | | I | II | III | IV | | | | | |
| | | | | | 1 | 2 | 3 | 4 | 5 | 6 | 7 | 8 | 9 | 10 | 11 | 12 | 13 | 14 | 15 | 16 | 17 | 18 | 19 | 20 | 21 | 22 | 23 | 24 | | | | | | 25 | 26 | 27 | 28 |
| 松浦川 | 巖木川 | 18-1 | 町切堰 | 7/8 | カワゲラ類 | ナガレトビケラ類 | ヤマトビケラ類 | ヘビトンボ | フユ類 | アミカ類 | ナミウスムシ | サワガニ | ヨコエビ類 | コガタシマトビケラ類 | オオシマトビケラ | ヒラタドムシ類 | ゲンジボタル | カワナナ類 | コオニヤンマ | ヤマトシジミ | イシマキガイ | ミスミ | ミスカマキリ | シマイシビル | タニシ類 | インコツブムシ類 | ニホンドロソコエビ | ユスリカ類 | チヨウバ工類 | エラミミズ | サカマキガイ | アメリカザリガニ | 点数計 | 点数計 | 点数計 | 点数計 | Ⅱ |

松浦川の調査状況と階級

凡例

- I きれいな水
- II ややきれいな水
- III きたない水
- IV 大変きたない水
- 測定不能

18-1 町切堰



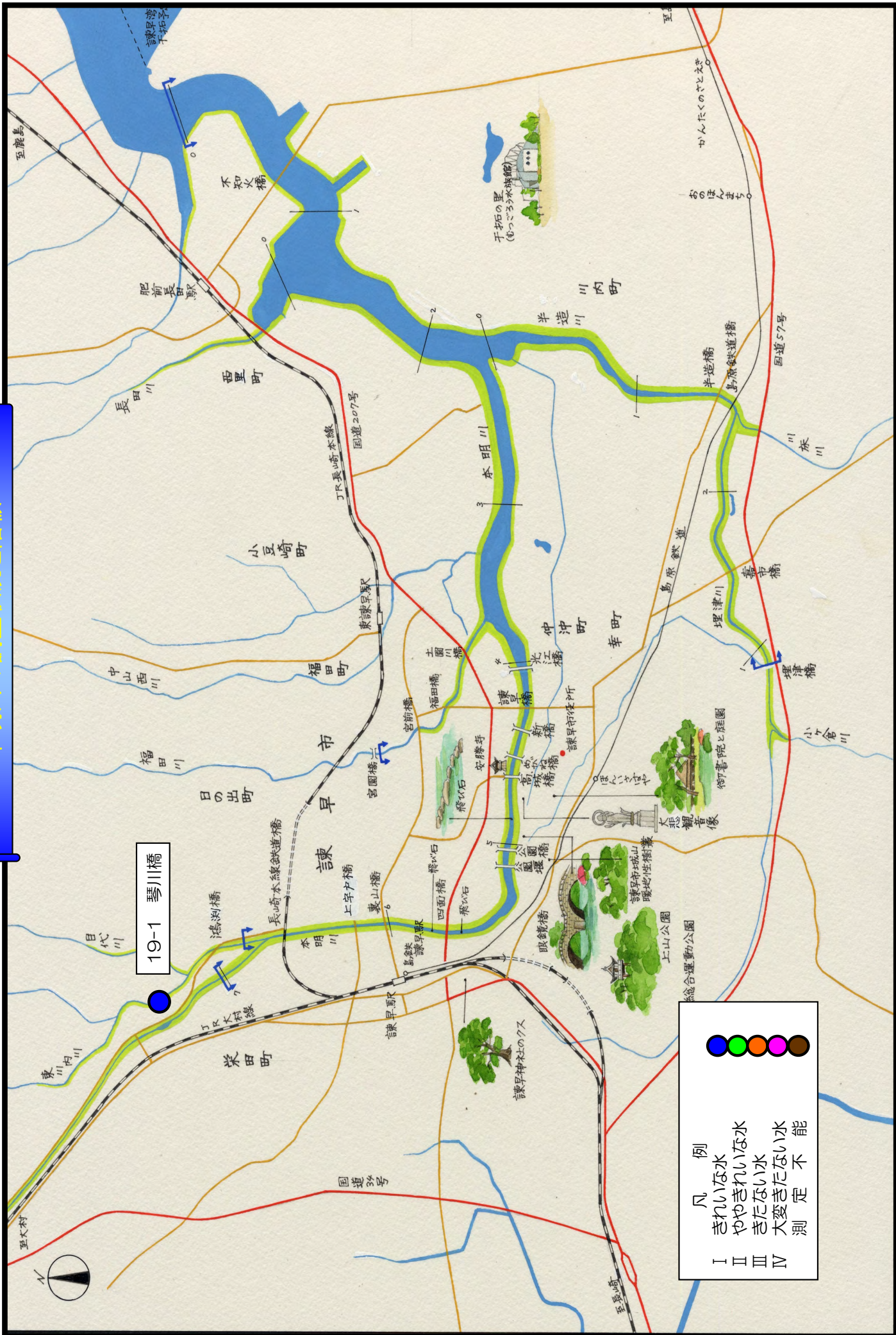
| 水系名 | 河川名 | 地点番号 | 地点名 | 調査月日 | 参加団体 | 延べ参加人数 | 今年の判定 | 昨年の判定 | 昨年と同地点 | 水質調査地点との関係 |
|-----|-----|------|-----|------|-------|--------|-------|-------|--------|------------|
| 本明川 | 本明川 | 19-1 | 琴川橋 | 7/1 | 本野小学校 | 12 | I | | | |
| 水系計 | 1河川 | | 1地点 | | 1団体 | 12 | | | | |



本明川 琴川橋 本野小学校

| 水系名 | 河川名 | 地点番号 | 地点名 | 調査月日 | 指標生物の出現状況 (見つかった指標生物の欄に○印、うち数の多い2種類に●印をつける。) | | | | | | | | | | | | | | | | | | | | | | | | | | | | | 集計 | | | | 昨年の判定 |
|-----|-----|------|-----|------|--|----------|---------|---------|-------|-----|------|--------|------|-------|------------|----------|---------|--------|--------|-------|--------|--------|--------|--------|------|----------|-----------|-------|--------|------|--------|----------|----|----|----|-----|----|-------|
| | | | | | I | | | | | | | | | | II | | | | | | | | III | | | | | | IV | | | | | I | II | III | IV | |
| | | | | | 1 | 2 | 3 | 4 | 5 | 6 | 7 | 8 | 9 | 10 | 11 | 12 | 13 | 14 | 15 | 16 | 17 | 18 | 19 | 20 | 21 | 22 | 23 | 24 | 25 | 26 | 27 | 28 | 29 | | | | | |
| | | | | | カワゲラ類 | ナガレトビケラ類 | ヤマトビケラ類 | ヒラタケゴウ類 | ヘビトンボ | フユ類 | アマカ類 | ナミウスムシ | サワガニ | ヨコエビ類 | コガタシマトビケラ類 | オオシマトビケラ | ヒラタロムシ類 | ゲンジボタル | コオニヤンマ | カワニナ類 | ヤマトシジミ | イシマキガイ | ミスカマキリ | シマイシビル | タニシ類 | イソコップムシ類 | ニホンドロソコエビ | ユスリカ類 | チョウバエ類 | エラムシ | サカマキガイ | アメリカザリガニ | 6 | 2 | 0 | 0 | I | |

本明川の調査状況と階級



凡例

- I きれいな水
- II ややきれいな水
- III きたない水
- IV 大変きたない水
- 測定不能

参考資料

参考資料 表-1 調査実施状況一覧表

| 水系名 | 河川名 | 地点番号 | 地点名 | 調査月日 | 参加団体 | 延べ参加人数 | 今年の判定 | 昨年の判定 | 昨年と同地点 | 水質調査地との関係 |
|------|------|------------|----------|---------------|-------------------|--------|-------|-------|---------|-----------|
| 遠賀川 | 遠賀川 | 1-1 | 遠賀川魚道公園 | 6/10 | 芦屋町立芦屋東小学校 | 23 | Ⅱ | Ⅱ | ○ | |
| | | 1-2 | 川島 | 6/22 | 飯塚市立片島小学校 | 63 | Ⅱ | | | |
| | | | | 10/12 | 飯塚市立立岩小学校 | 116 | | | | |
| | | 1-3 | 番田橋 | 6/24 | 田川市立伊田小学校 | 66 | Ⅲ | Ⅱ | ○ | |
| | 1-5 | わくわくごとくリバー | 7/13 | 小竹町立小竹北小学校 | 16 | Ⅱ | Ⅳ | ○ | | |
| | 中元寺川 | 1-4 | 春日橋 | 7/6 | 田川市立大藪小学校 | 35 | Ⅲ | | | |
| | | | | 7/14 | 田川市立金川小学校 | 44 | | | | |
| | | | | 9/13 | 田川市立後藤寺小学校 | 35 | | | | |
| | | | | 9/15 | 田川市立大浦小学校 | 21 | | | | |
| | 笹尾川 | 1-6 | 笹尾川水辺の楽校 | 7/30 | 楠橋市民センター | 10 | 無 | Ⅱ | ○ | |
| 8/21 | | | | 笹尾川水辺の楽校運営協議会 | 44 | | | | | |
| 10/2 | | | | | 36 | | | | | |
| 彦山川 | 1-7 | 糺橋 | 8/6 | 田川ふるさと川づくり交流会 | 22 | 無 | Ⅱ | ○ | | |
| 弥ヶ谷川 | 1-8 | 小原中央公民館付近 | 8/21 | 宮若市小原区自治会 | 10 | Ⅰ | | | | |
| 山田川 | 1-9 | 学橋 | 9/2 | 嘉麻市立下山田小学校 | 18 | 無 | Ⅰ | ○ | | |
| 水系計 | 6河川 | | 9地点 | | 14団体 | 559 | | | 6 | |
| 山国川 | 山国川 | 2-1 | 柿坂 | 10/12 | 直営 | - | Ⅰ | Ⅰ | ○ | 柿坂 |
| | | 2-2 | 城井橋 | 10/12 | | - | Ⅰ | Ⅰ | ○ | 城井橋 |
| | | 2-3 | 上曾木 | 10/13 | | - | Ⅰ | Ⅰ | ○ | 上曾木 |
| | | 2-4 | 下唐原 | 10/13 | | - | Ⅰ | Ⅱ | ○ | 下唐原 |
| | 2-5 | 下宮永 | 5/31 | 三郷小学校 | 11 | Ⅰ | Ⅱ | ○ | 下宮永 | |
| | | | 6/9 | 吉富小学校 | 42 | | | | | |
| | | | 6/10 | | 27 | | | | | |
| | | | 10/12 | 鶴居小学校 | 40 | | | | | |
| | | 10/13 | | 38 | | | | | | |
| 水系計 | 1河川 | | 5地点 | | 3団体 | 158 | | | 5 | |
| 大分川 | 大分川 | 3-1 | 天神橋 | 10/3 | 直営 | - | Ⅰ | | | |
| | | 3-2 | 明礪橋 | 10/3 | | - | Ⅱ | | | |
| | | 3-3 | 府内大橋 | 10/3 | | - | Ⅰ | | | 府内大橋 |
| | | 3-4 | 露橋 | 10/13 | | - | Ⅱ | | | |
| | 七瀬川 | 3-5 | 七瀬川自然公園 | 9/22 | | - | Ⅰ | | | |
| | 賀来川 | 3-6 | 小畑橋 | 10/13 | | - | Ⅱ | | | |
| 水系計 | 3河川 | | 6地点 | | | | | 0 | | |
| 大野川 | 大野川 | 4-1 | 竹中 | 10/18 | 直営 | - | Ⅰ | | | |
| | | 4-2 | 白滝橋 | 10/13 | | - | Ⅰ | Ⅰ | ○ | |
| | | 4-3 | 舟本大橋 | 10/3 | | - | Ⅰ | | | |
| | | 4-4 | 川添橋 | 10/18 | | - | Ⅱ | | | |
| | 乙津川 | 4-5 | 乙津川水辺の楽校 | 10/18 | | - | Ⅱ | | | |
| | 判田川 | 4-6 | 昆布刈橋 | 9/27 | | - | Ⅰ | | | |
| 水系計 | 3河川 | | 6地点 | | | | | 1 | | |
| 番匠川 | 番匠川 | 5-1 | 常盤堰 | 9/12 | 本匠小学校 | 10 | Ⅰ | | | |
| | | 5-2 | 森下橋 | 10/12 | 直営 | - | Ⅱ | | | |
| | | 5-3 | 白尾橋 | 10/12 | | - | Ⅰ | | | |
| | | 5-4 | 番匠橋 | 10/12 | | - | Ⅰ | | | |
| | 井崎川 | 5-5 | 小股橋 | 9/8 | 昭和中学校 | 36 | Ⅰ | | | |
| | 久留須川 | 5-6 | 中津留橋 | 9/26 | 直川小学校 | 14 | Ⅰ | | | |
| | 堅田川 | 5-7 | 青山河川公園 | 9/26 | 青山小学校 | 11 | Ⅰ | | | |
| 水系計 | 4河川 | | 7地点 | | 4団体 | 71 | | | 0 | |
| 五ヶ瀬川 | 大瀬川 | 6-1 | 大瀬橋 | 10/13 | 延岡小学校 | 31 | Ⅰ | Ⅰ | ○ | 大瀬橋 |
| | | | | 10/19 | | 31 | | | | |
| | | | | 10/13 | NPO法人五ヶ瀬川流域ネットワーク | 2 | | | | |
| | | | | 10/19 | | 3 | | | | |
| | 五ヶ瀬川 | 6-2 | 三輪 | 12/14 | | 1 | Ⅱ | | | |
| 水系計 | 2河川 | | 2地点 | | 2団体 | 68 | | | 1 | |
| 小丸川 | 小丸川 | 7-1 | 竹鳩橋 | 7/27 | 高鍋自然愛好会 | 3 | Ⅰ | Ⅰ | ○ | 竹鳩橋 |
| | | | | 8/9 | 個人参加 | 62 | | | | |
| | | 7-2 | 高城橋 | 8/9 | 直営 | - | Ⅰ | Ⅰ | ○ | 高城橋 |
| 水系計 | 1河川 | | 2地点 | | 2団体 | 65 | | | 2 | |
| 大淀川 | 本庄川 | 8-1 | 松原河川公園 | 6/2 | 大淀川流域ネットワーク | 3 | Ⅰ | Ⅰ | ○ | |
| | | | | | 綾小学校 | 74 | | | | |
| | 8-2 | 本庄橋 | 8/9 | 直営 | - | Ⅰ | Ⅰ | ○ | 本庄橋 | |
| 大淀川 | 8-3 | 浦ノ名川合流点 | 8/9 | 直営 | - | Ⅰ | Ⅰ | ○ | 浦ノ名川合流点 | |
| 水系計 | 2河川 | | 3地点 | | 2団体 | 77 | | | 3 | |

参考資料 表-1 調査実施状況一覧表

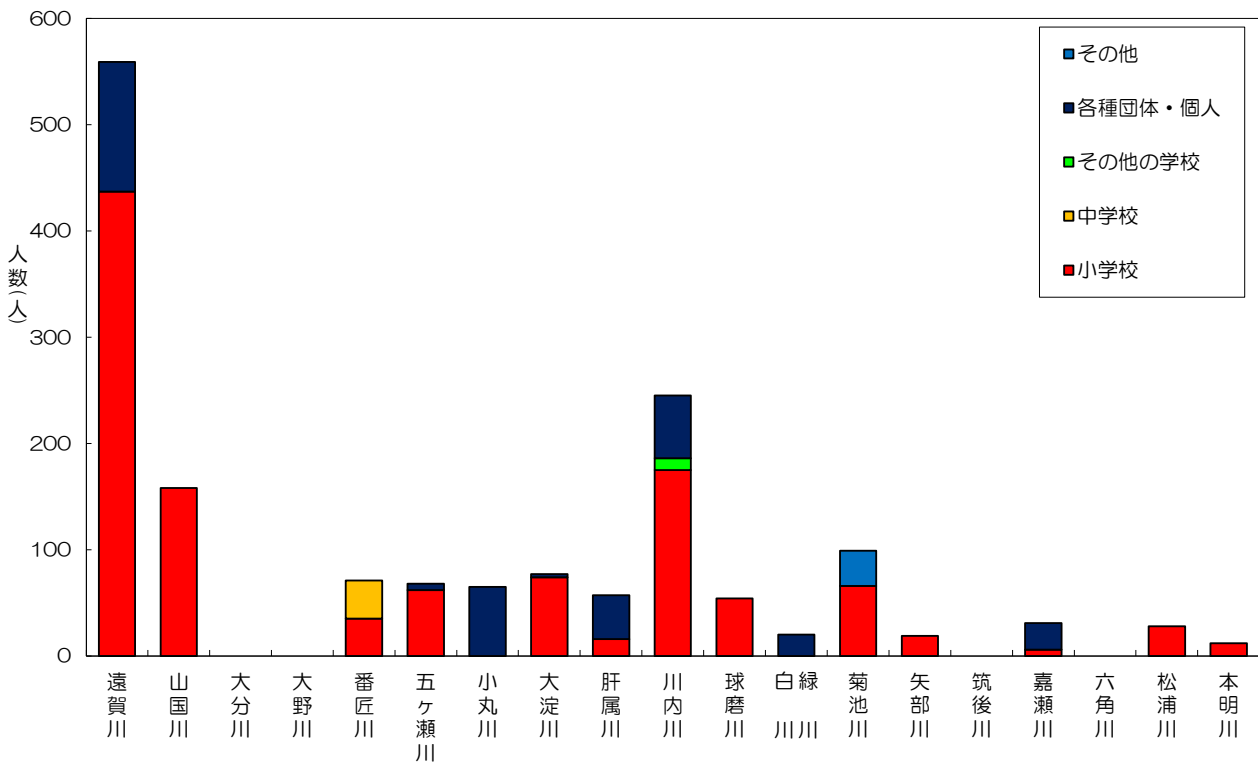
| 水系名 | 河川名 | 地点番号 | 地点名 | 調査月日 | 参加団体 | 延べ参加人数 | 今年の判定 | 昨年の判定 | 昨年と同地点 | 水質調査地点との関係 |
|-------|-------|--------|------------|-------------|-----------------|--------|-------|-------|--------|------------|
| 肝属川 | 肝属川 | 9-1 | 鹿屋小学校前 | 2/7 | 直営 | - | Ⅲ | Ⅲ | ○ | 鹿屋小学校前 |
| | | | | 5/9 | おおすみ自然環境フォーラム | 1 | | | | |
| | | | | 8/8 | | 1 | | | | |
| | | | | 11/7 | | 1 | | | | |
| | 9-2 | 下栗須橋 | 10/21 | 祓川小学校 | 16 | I | Ⅱ | ○ | | |
| | 始良川 | 9-3 | 鶴峰橋 | 2/16 | 始良川河川愛護会 | 2 | I | I | ○ | 鶴峰橋 |
| | | | | 5/18 | | 2 | | | | |
| | | | | 8/3 | | 3 | | | | |
| | | | | 11/15 | | 1 | | | | |
| | 高山川 | 9-4 | 屋治橋上流 | 8/27 | こうやま・川の少年団 | 30 | I | I | ○ | 屋治橋上流 |
| | | | | 2/16 | 直営 | - | | | | |
| | | | | 5/18 | | - | | | | |
| 11/15 | | | | - | | | | | | |
| 水系計 | 3河川 | | 4地点 | | 4団体 | 57 | | | 4 | |
| 川内川 | 川内川 | 10-2 | 真幸堰右岸下流 | 7/12 | えびの市立真幸小学校 | 19 | I | I | ○ | |
| | | 10-7 | 麓橋上流 | 8/30 | えびの市立岡元小学校 | 7 | I | I | ○ | |
| | | 9/2 | えびの市立上江小学校 | 19 | | | | | | |
| | 10-8 | 加久藤橋上流 | 10/27 | えびの市立加久藤小学校 | 51 | I | Ⅱ | ○ | | |
| | 小久留主川 | 10-1 | 藍屋公民館前 | 7/1 | 薩摩川内市立大裏小学校 | 8 | I | I | ○ | |
| | 八間川 | 10-3 | 八間川合流点付近 | 7/28 | 鹿児島県立鶴翔高等学校 | 4 | I | | | |
| | 夜星川 | 10-4 | 夜星川橋付近 | 8/5 | ぺんぎょうしつモンシェリハウス | 46 | I | | | |
| | 春田川 | 10-5 | 春田川親水公園前 | 8/10 | むこうだ寺子屋 | 13 | Ⅱ | | | |
| 高城川 | 10-6 | 妹背橋下流 | 10/18 | 薩摩川内市立育英小学校 | 71 | I | | | | |
| | | | 8/25 | 鹿児島県立鶴翔高等学校 | 7 | | | | | |
| 水系計 | 6河川 | | 8地点 | | 10団体 | 245 | | | | 4 |
| 球磨川 | 球磨川 | 11-1 | 球磨大橋付近 | 10/14 | 木上小学校 | 24 | I | | | |
| | | 11-3 | 中川原公園付近 | 8/31 | 直営 | - | I | | | |
| | 川辺川 | 11-2 | 柳瀬構造改善センター | 9/9 | 相良南小学校 | 30 | I | | | |
| 水系計 | 2河川 | | 3地点 | | 2団体 | 54 | | | | 0 |
| 緑川 | 緑川 | 12-1 | 津志田 | 2/3 | 直営 | - | I | I | ○ | |
| | | | | 5/17 | 個人参加 | 5 | | | | |
| | | | | 7/27 | | - | | | | |
| | | | | 11/18 | | 直営 | | | | |
| | 12-2 | 中甲橋 | 2/3 | 直営 | - | I | I | ○ | | |
| | | | 5/17 | 個人参加 | 5 | | | | | |
| 7/27 | | | - | | | | | | | |
| 11/18 | 直営 | - | | | | | | | | |
| 水系計 | 1河川 | | 2地点 | | 2団体 | 10 | | | | 2 |
| 白川 | 白川 | 13-1 | 代継橋 | 2/3 | 直営 | - | I | I | ○ | 代継橋 |
| | | | | 5/17 | 個人参加 | 5 | | | | |
| | | | | 7/27 | | - | | | | |
| | | | | 11/18 | | 直営 | | | | |
| | 13-2 | 子飼橋 | 2/3 | 直営 | - | I | I | ○ | | |
| | | | 5/17 | 個人参加 | 5 | | | | | |
| 7/27 | | | - | | | | | | | |
| 11/18 | 直営 | - | | | | | | | | |
| 水系計 | 1河川 | | 2地点 | | 2団体 | 10 | | | | 2 |
| 菊池川 | 鳳来川 | 14-1 | 鳳来 | 10/5 | 菊池市立泗水西小学校 | 11 | I | | | |
| | 迫間川 | 14-2 | 袈裟尾 | 9/9 | 菊池市立菊池北小学校 | 44 | I | I | ○ | |
| | 菊池川 | 14-3 | 鴨川河畔公園 | 7/26 | 菊池市七城公民館 | 13 | Ⅱ | | | |
| | | | | 7/30 | 山鹿市博物館 | 20 | | | | |
| | | | | 10/5 | 菊池市立泗水西小学校 | 11 | | | | |
| 14-4 | 中富 | 10/5 | 直営 | - | Ⅱ | I | ○ | 中富 | | |
| 水系計 | 3河川 | | 4地点 | | 5団体 | 99 | | | | 2 |
| 矢部川 | 矢部川 | 16-1 | 千々谷河川公園 | 9/8 | 星野小学校 | 19 | I | | | |
| 水系計 | 1河川 | | 1地点 | | 1団体 | 19 | | | | 0 |
| 嘉瀬川 | 嘉瀬川 | 17-1 | 石井樋 | 7/23 | さが水ものがたり館 | 25 | I | I | ○ | 石井樋 |
| | | | | 7/25 | 大町小学校 | 6 | | | | |
| 水系計 | 1河川 | | 1地点 | | 2団体 | 31 | | | | 1 |
| 松浦川 | 巖木川 | 18-1 | 町切堰 | 7/8 | 簗木小学校 | 28 | Ⅱ | | | |
| 水系計 | 1河川 | | 1地点 | | 1団体 | 28 | | | | 0 |
| 本明川 | 本明川 | 19-1 | 琴川橋 | 7/1 | 本野小学校 | 12 | I | | | |
| 水系計 | 1河川 | | 1地点 | | 1団体 | 12 | | | | 0 |
| 1級河川 | 42河川 | | 67地点 | | 57団体 | 1,563 | | | | 33 |

参考資料 表-2 水系別人員構成表

| 水系名 | 地 点 数 | | 参 加 人 員 | | | | | |
|----------|-------|------|---------|-------|-----|--------|---------|-----|
| | 令和4年 | 令和3年 | 計 | 小学校 | 中学校 | その他の学校 | 各種団体・個人 | その他 |
| 遠賀川 | 9 | 9 | 559 | 437 | — | — | 122 | — |
| 山国川 | 5 | 5 | 158 | 158 | — | — | — | — |
| 大分川 | 6 | 1 | — | — | — | — | — | — |
| 大野川 | 6 | — | — | — | — | — | — | — |
| 番匠川 | 7 | — | 71 | 35 | 36 | — | — | — |
| 五ヶ瀬川 | 2 | 1 | 68 | 62 | — | — | 6 | — |
| 小丸川 | 2 | 2 | 65 | — | — | — | 65 | — |
| 大淀川 | 3 | 4 | 77 | 74 | — | — | 3 | — |
| 肝属川 | 4 | 4 | 57 | 16 | — | — | 41 | — |
| 川内川 | 8 | 6 | 245 | 175 | — | 11 | 59 | — |
| 球磨川 | 3 | — | 54 | 54 | — | — | — | — |
| 緑川 白川 | 4 | 4 | 20 | — | — | — | 20 | — |
| 菊池川 | 4 | 3 | 99 | 66 | — | — | — | 33 |
| 矢部川 | 1 | 1 | 19 | 19 | — | — | — | — |
| 筑後川 | — | 1 | — | — | — | — | — | — |
| 嘉瀬川 | 1 | 1 | 31 | 6 | — | — | 25 | — |
| 六角川 | — | — | — | — | — | — | — | — |
| 松浦川 | 1 | 2 | 28 | 28 | — | — | — | — |
| 本明川 | 1 | — | 12 | 12 | — | — | — | — |
| 合 計 | 67 | 44 | 1,563 | 1,142 | 36 | 11 | 341 | 33 |

注) 参加人員は延べ参加人数
注) 直営(河川管理者)のみの場合は計上しない

参考図-1 水系別人員構成



参考資料 表-3 地点別指標生物の出現状況

| 水系名 | 河川名 | 地点番号 | 地点名 | 調査月日 | 指標生物の出現状況 (見つかった指標生物の欄に○印、うち数の多い2種類に●印をつける。) | | | | | | | | | | | | | | | | | | | | | | | | | | | | | 集計 | | | | 今年の判定 | 昨年の判定 | | |
|-----|------|------|------------|-------|--|----------|---------|--------|-------|------|-------|--------|------|-------|------------|----------|---------|--------|--------|-------|--------|--------|--------|--------|------|----------|-----------|------|-------|--------|-------|--------|----------|----|----|-----|----|-------|-------|-------------|-------------|
| | | | | | I | | | | | | | | | | II | | | | | | | | III | | | | | | IV | | | | | I | II | III | IV | | | | |
| | | | | | 1 | 2 | 3 | 4 | 5 | 6 | 7 | 8 | 9 | 10 | 11 | 12 | 13 | 14 | 15 | 16 | 17 | 18 | 19 | 20 | 21 | 22 | 23 | 24 | 25 | 26 | 27 | 28 | 29 | | | | | | | 点 数 計 | 点 数 計 |
| | | | | | カワケラ類 | ナガラトビケラ類 | ヤマトビケラ類 | ヒラタケラ類 | ヘビトンボ | フユカメ | アマユカメ | ナミウスムシ | サワガニ | ヨコエビ類 | コガタシマトビケラ類 | オオシマトビケラ | ヒラタドムシ類 | ゲンジボタル | コオニヤンマ | カワニナ類 | ヤマトシジミ | イシマキガイ | ミスカメキリ | シマイシビル | タニシ類 | イソコップムシ類 | ニホンドロンコエビ | ホソバエ | コスリカエ | チョウバエ類 | エラミミズ | サカマキガイ | アメリカザリガニ | | | | | | | | |
| | | | | | 1 | 2 | 3 | 4 | 5 | 6 | 7 | 8 | 9 | 10 | 11 | 12 | 13 | 14 | 15 | 16 | 17 | 18 | 19 | 20 | 21 | 22 | 23 | 24 | 25 | 26 | 27 | 28 | 29 | I | II | III | IV | | | | |
| | 遠賀川 | 1-1 | 遠賀川魚道公園 | 6/10 | | | | | | | | | | | | | | | | ● | | | | | | | | | | | | | | | 0 | 2 | 0 | 0 | II | II | |
| | | 1-2 | 川島 | 6/22 | | | | | | | | | | | | | | | | ● | | | ● | | | | | | | | | | | | 0 | 2 | 2 | 0 | II | | |
| | | 1-3 | 番田橋 | 6/24 | | | | | | | | | | | | | | | | | | | | | | | | | | | | | | | 0 | 0 | 0 | 0 | III | II | |
| | | 1-5 | わくわくことくりバー | 7/13 | | | | | | | | | | | | | | | | | ● | | | | | | | | | | | | | | 0 | 2 | 0 | 0 | II | IV | |
| | 中元寺川 | 1-4 | 春日橋 | 7/6 | | | | | | | | | | | | | | | | | | | | | | | | | | | | | | | 0 | 0 | 0 | 0 | | | |
| | | | | 7/14 | | | | | | | | | | | | | | | | | | | | | | | | | | | | | | | 0 | 0 | 0 | 0 | | | |
| | | | | 9/13 | | | | | | | | | | | | | | | | | | | | | | | | | | | | | | | 0 | 2 | 3 | 0 | III | | |
| | | | | 9/15 | | | | | | | | | | | | | | | | | | | | | | | | | | | | | | | 0 | 0 | 0 | 0 | | | |
| | 笹尾川 | 1-6 | 笹尾川水辺の楽校 | 7/30 | | | | | | | | | | | | | | | | | | | | | | | | | | | | | | | 0 | 0 | 0 | 0 | | | |
| | | | | 8/21 | | | | | | | | | | | | | | | | | | | | | | | | | | | | | | | 0 | 0 | 0 | 0 | 無 | II | |
| | | | | 10/2 | | | | | | | | | | | | | | | | | | | | | | | | | | | | | | | 0 | 0 | 0 | 0 | | | |
| | | 1-7 | 橋橋 | 8/6 | | | | | | | | | | | | | | | | | | | | | | | | | | | | | | | 0 | 0 | 0 | 0 | 無 | II | |
| | 弥ヶ谷川 | 1-8 | 小原中央公民館付近 | 8/21 | | | | | | | | ● | ○ | | | | | | | | ● | | | | | | | | | | | | | | 3 | 2 | 2 | 0 | I | I | |
| | 山田川 | 1-9 | 学橋 | 9/2 | | | | | | | | | | | | | | | | | | | | | | | | | | | | | | | 0 | 0 | 0 | 0 | 無 | I | |
| | | 2-1 | 柿坂 | 10/12 | ○ | ○ | ● | ○ | ○ | | | | | ○ | ○ | ○ | ○ | ○ | | | | | | | | | | | | | | | | | 6 | 5 | 0 | 0 | I | I | |
| | | 2-2 | 城井橋 | 10/12 | ● | | ● | ○ | ○ | | | | | | | | | | | | | | | | | | | | | | | | | | 6 | 3 | 0 | 0 | I | I | |
| | | 2-3 | 上曾木 | 10/13 | ● | ○ | ● | ○ | ○ | ○ | | | | | | | | | | | | | | | | | | | | | | | | | 8 | 4 | 0 | 0 | I | I | |
| | | 2-4 | 下唐原 | 10/13 | ○ | ○ | ○ | ○ | ○ | | | | | | | | | | | | | | | | | | | | | | | | | | 5 | 2 | 0 | 0 | I | II | |
| | | | | 5/31 | ○ | ○ | ○ | ○ | ○ | | | | | | | | | | | | | | | | | | | | | | | | | | 3 | 4 | 0 | 0 | | | |
| | | | | 6/9 | ○ | ○ | ○ | ○ | ○ | | | | | | | | | | | | | | | | | | | | | | | | | | 2 | 5 | 0 | 0 | | | |
| | | | | 6/10 | ○ | ○ | ○ | ○ | ○ | | | | | | | | | | | | | | | | | | | | | | | | | | 2 | 5 | 0 | 1 | I | II | |
| | | | | 10/12 | ○ | ○ | ○ | ○ | ○ | | | | | | | | | | | | | | | | | | | | | | | | | | 5 | 3 | 0 | 1 | | | |
| | | | | 10/13 | ○ | ○ | ○ | ○ | ○ | | | | | | | | | | | | | | | | | | | | | | | | | | 5 | 6 | 1 | 1 | | | |
| | 大分川 | 3-1 | 天神橋 | 10/3 | ○ | ○ | ○ | ○ | ○ | | | | | | | | | | | | | | | | | | | | | | | | | | 4 | 0 | 0 | 0 | I | I | |
| | | 3-2 | 明礪橋 | 10/3 | ○ | | | | | | | | | | | | | | | | | | | | | | | | | | | | | | 1 | 4 | 0 | 0 | II | II | |
| | | 3-3 | 府内大橋 | 10/3 | ○ | | | | | | | | | | | | | | | | | | | | | | | | | | | | | | 2 | 2 | 0 | 0 | I | I | |
| | | 3-4 | 露橋 | 10/13 | ○ | | ○ | | | | | | | ○ | | | | | | | | | | | | | | | | | | | | | 2 | 5 | 0 | 0 | II | I | |
| | 七瀬川 | 3-5 | 七瀬川自然公園 | 9/22 | ○ | ○ | ○ | ○ | ○ | | | | | | | | | | | | | | | | | | | | | | | | | | 5 | 5 | 0 | 0 | I | I | |
| | 賀来川 | 3-6 | 小畑橋 | 10/13 | ○ | | ○ | | | | | | | | | | | | | | | | | | | | | | | | | | | | 2 | 4 | 0 | 0 | II | II | |
| | | 4-1 | 竹中 | 10/18 | ○ | ○ | ○ | ○ | ○ | | | | | | | | | | | | | | | | | | | | | | | | | | 3 | 3 | 0 | 1 | I | I | |
| | 大野川 | 4-2 | 白滝橋 | 10/13 | ○ | | ○ | ○ | ○ | | | | | | | | | | | | | | | | | | | | | | | | | | 4 | 4 | 0 | 0 | I | I | |
| | | 4-3 | 舟本大橋 | 10/3 | ○ | | ○ | ○ | ○ | | | | | | | | | | | | | | | | | | | | | | | | | | 3 | 3 | 0 | 0 | I | I | |
| | | 4-4 | 川添橋 | 10/18 | ○ | | ○ | ○ | ○ | | | | | | | | | | | | | | | | | | | | | | | | | | 0 | 2 | 0 | 0 | II | II | |
| | 乙津川 | 4-5 | 乙津川水辺の楽校 | 10/18 | ○ | | ○ | ○ | ○ | | | | | | | | | | | | | | | | | | | | | | | | | | 0 | 4 | 0 | 0 | II | II | |
| | 判田川 | 4-6 | 昆布刈橋 | 9/27 | ○ | | ○ | ○ | ○ | | | | | | | | | | | | | | | | | | | | | | | | | | 2 | 2 | 1 | 0 | I | I | |
| | | 5-1 | 常盤堰 | 9/12 | ○ | ○ | ○ | ○ | ○ | | | | | | | | | | | | | | | | | | | | | | | | | | 7 | 4 | 0 | 0 | I | I | |
| | 番匠川 | 5-2 | 森下橋 | 10/12 | ○ | | ○ | ○ | ○ | | | | | | | | | | | | | | | | | | | | | | | | | | 4 | 5 | 0 | 0 | II | II | |
| | | 5-3 | 白尾橋 | 10/12 | ○ | | ○ | ○ | ○ | | | | | | | | | | | | | | | | | | | | | | | | | | 5 | 2 | 0 | 0 | I | I | |
| | | 5-4 | 番匠橋 | 10/12 | ○ | ○ | ○ | ○ | ○ | | | | | | | | | | | | | | | | | | | | | | | | | | 7 | 4 | 0 | 0 | I | I | |
| | 井崎川 | 5-5 | 小段橋 | 9/8 | ○ | ○ | ○ | ○ | ○ | | | | | | | | | | | | | | | | | | | | | | | | | | 6 | 2 | 0 | 0 | I | I | |
| | 久留須川 | 5-6 | 中津留橋 | 9/26 | ○ | ○ | ○ | ○ | ○ | | | | | | | | | | | | | | | | | | | | | | | | | | 6 | 3 | 0 | 0 | I | I | |
| | 堅田川 | 5-7 | 青山河川公園 | 9/26 | ○ | ○ | ○ | ○ | ○ | | | | | | | | | | | | | | | | | | | | | | | | | | 8 | 4 | 0 | 0 | I | I | |
| | 五ヶ瀬川 | 6-1 | 大瀬橋 | 10/13 | ○ | ○ | ○ | ○ | ○ | | | | | | | | | | | | | | | | | | | | | | | | | | 7 | 3 | 0 | 0 | I | I | |
| | | | | 10/19 | ○ | | ○ | ○ | ○ | | | | | | | | | | | | | | | | | | | | | | | | | | 4 | 3 | 0 | 1 | I | I | |
| | 五ヶ瀬川 | 6-2 | 三輪 | 12/14 | ○ | | ○ | ○ | ○ | | | | | | | | | | | | | | | | | | | | | | | | | | 2 | 3 | 0 | 0 | II | II | |
| | 小丸川 | 7-1 | 竹鳩橋 | 7/27 | ○ | | ○ | ○ | ○ | | | | | | | | | | | | | | | | | | | | | | | | | | 5 | 3 | 0 | 0 | I | I | |
| | | | | 8/9 | ○ | | ○ | ○ | ○ | | | | | | | | | | | | | | | | | | | | | | | | | | 5 | 0 | 0 | 0 | | | |
| | | 7-2 | 高城橋 | 8/9 | ○ | | ○ | ○ | ○ | | | | | | | | | | | | | | | | | | | | | | | | | | 3 | 2 | 0 | 0 | I | I | |
| | 本庄川 | 8-1 | 松原河川公園 | 6/2 | ○ | ○ | ○ | ○ | ○ | | | | | | | | | | | | | | | | | | | | | | | | | | 7 | 5 | 1 | 0 | I | I | |
| | | 8-2 | 本庄橋 | 8/9 | ○ | | ○ | ○ | ○ | | | | | | | | | | | | | | | | | | | | | | | | | | 4 | 1 | 0 | 0 | I | I | |
| | 大淀川 | 8-3 | 浦ノ名川合流点 | 8/9 | ○ | | ○ | ○ | ○ | | | | | | | | | | | | | | | | | | | | | | | | | | 5 | 0 | 0 | 0 | I | I | |
| | | | | 2/7 | | | | | | | | | | | | | | | | | | | | | | | | | | | | | | | | | | | | | |
| | | 9-1 | 鹿屋小学校前 | 5/9 | | | | | ○ | | | | | | | | | | | | | | | | | | | | | | | | | | 1 | 0 | 4 | 0 | III | III | |
| | | | | 8/8 | | | | | | | | | | | | | | | | | | | | | | | | | | | | | | | 0 | 0 | 4 | 2 | | | |
| | | | | | | | | | | | | | | | | | | | | | | | | | | | | | | | | | | | | | | | | | |

参考資料 表-3 地点別指標生物の出現状況

| 水系名 | 河川名 | 地点番号 | 地点名 | 調査月日 | 指標生物の出現状況 (見つかった指標生物の欄に○印、うち数の多い2種類に●印をつける。) | | | | | | | | | | | | | | | | | | | | | | | | | | | | | 集計 | | | | 今年の判定 | 昨年の判定 | | |
|-------|---------|--------|------|------|--|----------|---------|----------|-------|-----|-------|--------|------|-------|------------|-----------|----------|--------|--------|-------|--------|--------|--------|--------|------|----------|-----------|-------|--------|-------|--------|----------|-----|-----|-----|-----|----|-------|-------|---|---|
| | | | | | I | | | | | | | | | | II | | | | | | | | III | | | | IV | | | | | | | | | | | | | | |
| | | | | | 1 | 2 | 3 | 4 | 5 | 6 | 7 | 8 | 9 | 10 | 11 | 12 | 13 | 14 | 15 | 16 | 17 | 18 | 19 | 20 | 21 | 22 | 23 | 24 | 25 | 26 | 27 | 28 | 29 | I | II | III | IV | | | | |
| | | | | | カワゲラ類 | ナガレトビゲラ類 | ヤマトビゲラ類 | ヒラタカゲロウ類 | ヘビトンボ | フユ類 | アマミカ類 | ナミウスムシ | サワガニ | ヨコエビ類 | コガタシマトビゲラ類 | オオシマトビゲラ類 | ヒラタドロムシ類 | ゲンジボタル | コオニヤンマ | カワニナ類 | ヤマトシジミ | イシマキガイ | ミスカマキリ | シマイシビル | タニシ類 | イソコップムシ類 | ニホンドロンコエビ | コスリカ類 | チョウバエ類 | エラミミズ | サカマキガイ | アメリカザリガニ | 点数計 | 点数計 | 点数計 | 点数計 | | | | | |
| 緑川 | 緑川 | 12-1 | 津志田 | 2/3 | ● | | ● | | | | | | | | | | | | | | | | | | | | | | | | | | | | 4 | 0 | 0 | 0 | I | I | |
| | | | | 5/17 | ○ | | ● | | | ● | | | | | | | | ○ | | | | | | | | | | | | | | | | | | 5 | 1 | 0 | | | 0 |
| | | | | 7/27 | ○ | | ● | ○ | | | | | | | | | | | | | | | | | | | | | | | | | | | | | 4 | 0 | | | 0 |
| | | 11/18 | ● | | ● | | | | | | | | | | | | ○ | | | | | | | | | | | | | | | | | | 4 | 1 | 0 | 0 | | | |
| | | 12-2 | 中甲橋 | 2/3 | ● | | ● | | | | | | | | | | | | | | | | | | | | | | | | | | | | | 4 | 0 | 0 | 0 | | |
| | | | | 5/17 | ○ | | ● | | | | | | | | | | | ● | | | | | | | | | | | | | | | | | | 3 | 2 | 0 | 0 | | |
| 7/27 | ● | | | ○ | ● | ○ | | | | | | | | | | | | ○ | | | | | | | | | | | | | | | | 6 | 1 | 0 | 0 | | | | |
| 11/18 | ● | | ● | ○ | | | | | | | | | | | | | | | | | | | | | | | | | | | | | 5 | 0 | 0 | 0 | | | | | |
| 白川 | 白川 | 13-1 | 代継橋 | 2/3 | | | | | | | ● | | | | | | | | | | | | | | | | | | | | | | | | 2 | 0 | 0 | 0 | | | |
| | | | | 5/17 | | | ● | | | | | | ● | | | | | | | | | | | | | | | | | | | | | | | 4 | 0 | 0 | 0 | | |
| | | | | 7/27 | | | ● | | | | | | | | | | | | | | | | | | | | | | | | | | | | | | 2 | 0 | 0 | 0 | |
| | | 11/18 | | | ● | | | | | | | | | | | | | | | | | | | | | | | | | | | | | | 2 | 0 | 0 | 0 | | | |
| | | 13-2 | 子飼橋 | 2/3 | ● | | | | | | | | | | | | | | | | | | | | | | | | | | | | | | | 2 | 0 | 0 | 0 | | |
| | | | | 5/17 | | | | | | | | | | | | | | | | | | | | | | | | | | | | | | | | 0 | 0 | 0 | 0 | | |
| 7/27 | ● | | | | | | | | | | | | | | | | | | | | | | | | | | | | | | | | | 2 | 0 | 0 | 0 | | | | |
| 11/18 | | | ● | ○ | | | | | | | | | | | ● | | | | | | | | | | | | | | | | | | 3 | 2 | 0 | 0 | | | | | |
| 菊池川 | 14-1 | 鳳来 | 10/5 | ● | ○ | ○ | ● | ○ | ○ | ○ | | ○ | ○ | ○ | ○ | ○ | ○ | ○ | | | | | | | | | | | | | | | | 11 | 4 | 0 | 0 | | | | |
| | 14-2 | 袈裟尾 | 9/9 | ○ | ○ | | ● | ● | | | | ○ | ○ | ○ | ○ | ○ | ○ | ○ | | | | | ○ | | | | | | | | | | | 7 | 2 | 1 | 0 | | | | |
| | 14-3 | 鴨川河畔公園 | 7/26 | | ○ | | | | | | | | | | | ○ | ○ | ○ | ○ | ○ | ○ | | | | | | | | | | | | | | 1 | 3 | 2 | 1 | | | |
| | | | 7/30 | | | | | | | | | | | | | ○ | ○ | ○ | ○ | ○ | ○ | | | | | | | | | | | | | | 0 | 5 | 2 | 2 | | | |
| | | | 10/5 | | | | | | | | | ○ | | | | ○ | ○ | ○ | ○ | ○ | ○ | | | | | | | | | | | | | | | 1 | 5 | 2 | 0 | | |
| | 14-4 | 中富 | 10/5 | ○ | ○ | | ○ | | | | | | | | ○ | ○ | ○ | ○ | ○ | | | | | | | | | | | | | | | 3 | 4 | 1 | 0 | | | | |
| 16-1 | 千々谷河川公園 | 9/8 | ○ | ○ | | ● | ○ | | ○ | ● | ○ | | | | | | ○ | ○ | | | | | | | | | | | | | | | 9 | 2 | 0 | 0 | | | | | |
| 嘉瀬川 | 嘉瀬川 | 17-1 | 石井樋 | 7/23 | | | ● | | | ● | | | | ○ | | | ○ | | | | | | | | | | | | | | | | | 4 | 3 | 0 | 1 | | | | |
| | | | | 7/25 | ○ | | ● | | | | | | | | | | | | | ○ | | | | | | | | | | | | | | | 3 | 1 | 0 | 3 | | | |
| 松浦川 | 巖木川 | 18-1 | 町切堰 | 7/8 | ○ | ○ | | ○ | | ○ | ○ | ○ | | | ○ | ○ | ○ | ○ | | | | | | | | | | | | | | | 5 | 7 | 0 | 1 | | | | | |
| 本明川 | 本明川 | 19-1 | 琴川橋 | 7/1 | ● | ○ | | ● | ○ | | | | | | ○ | ○ | ○ | | | | | | | | | | | | | | | | | 6 | 2 | 0 | 0 | | | | |
| 調査地点数 | | | | 67 | 出現回数 | | | | 58 | 37 | 5 | 62 | 34 | 16 | 1 | 11 | 10 | 15 | 37 | 13 | 47 | 6 | 24 | 22 | 5 | 4 | 10 | 4 | 11 | 1 | - | 1 | 7 | 3 | 3 | 3 | 5 | | | | |

※ ○：1点 ●：2点で計算し、合計が高い階級が今年の判定になる。同点の場合は一番良い評価を選ぶ。

参考資料 表-4 河川別水質階級総括表

| 水系名 | 河川名 | 地点数 | | 水 質 階 級 | | | | | | | | | |
|-------|-------|-----|----|---------|----|----|----|-----|----|----|----|------|----|
| | | | | I | | II | | III | | IV | | 判定不能 | |
| | | R4 | R3 | R4 | R3 | R4 | R3 | R4 | R3 | R4 | R3 | R4 | R3 |
| 遠 賀 川 | 遠賀川 | 4 | 3 | | | 3 | 2 | 1 | | | 1 | | |
| | 彦山川 | 1 | 2 | | | | 2 | | | | | 1 | |
| | 建花寺川 | | 1 | | | | | | | | 1 | | |
| | 山田川 | 1 | 1 | | 1 | | | | | | | 1 | |
| | 笹尾川 | 1 | 1 | | | 1 | | | | | | 1 | |
| | 金辺川 | | 1 | | 1 | | | | | | | | |
| | 弥ヶ谷川 | 1 | | 1 | | | | | | | | | |
| | 中元寺川 | 1 | | | | | | 1 | | | | | |
| | 犬鳴川 | | | | | | | | | | | | |
| | 水系計 | 9 | 9 | 1 | 2 | 3 | 5 | 2 | | | 2 | 3 | |
| 山 国 川 | 山国川 | 5 | 5 | 5 | 3 | | 2 | | | | | | |
| | 水系計 | 5 | 5 | 5 | 3 | | 2 | | | | | | |
| 大 分 川 | 大分川 | 4 | 1 | 2 | 1 | 2 | | | | | | | |
| | 七瀬川 | 1 | | 1 | | | | | | | | | |
| | 賀来川 | 1 | | | | 1 | | | | | | | |
| | 水系計 | 6 | 1 | 3 | 1 | 3 | | | | | | | |
| 大 野 川 | 大野川 | 4 | | 3 | 1 | 1 | | | | | | | |
| | 乙津川 | 1 | | | | 1 | | | | | | | |
| | 判田川 | 1 | | 1 | | | | | | | | | |
| | 水系計 | 6 | | 4 | | 2 | | | | | | | |
| 番 匠 川 | 番匠川 | 4 | | 3 | | 1 | | | | | | | |
| | 井崎川 | 1 | | 1 | | | | | | | | | |
| | 久留須川 | 1 | | 1 | | | | | | | | | |
| | 堅田川 | 1 | | 1 | | | | | | | | | |
| | 水系計 | 7 | | 6 | | 1 | | | | | | | |
| 五ヶ瀬川 | 五ヶ瀬川 | 1 | | | | 1 | | | | | | | |
| | 祝子川 | | | | | | | | | | | | |
| | 小川 | | | | | | | | | | | | |
| | 水系計 | 2 | 1 | 1 | 1 | 1 | | | | | | | |
| 小 丸 川 | 小丸川 | 2 | 2 | 2 | 2 | | | | | | | | |
| | 水系計 | 2 | 2 | 2 | 2 | | | | | | | | |
| 大 淀 川 | 大淀川 | 2 | 1 | 2 | 1 | | | | | | | | |
| | 本庄川 | 1 | 3 | 1 | 3 | | | | | | | | |
| | 水系計 | 3 | 4 | 3 | 4 | | | | | | | | |
| 肝 属 川 | 肝属川 | 2 | 2 | 1 | | | 1 | 1 | 1 | | | | |
| | 高山川 | 1 | 1 | 1 | 1 | | | | | | | | |
| | 始良川 | 1 | 1 | 1 | 1 | | | | | | | | |
| | 串良川 | | | | | | | | | | | | |
| | 水系計 | 4 | 4 | 3 | 2 | | 1 | 1 | 1 | | | | |
| 川 内 川 | 川内川 | 3 | 3 | 3 | 2 | | 1 | | | | | | |
| | 小久留主川 | 1 | 1 | 1 | 1 | | | | | | | | |
| | 久富木川 | | | | | | | | | | | | |
| | 夜星川 | 1 | | 1 | | | | | | | | | |
| | 泊野川 | | 1 | | | | 1 | | | | | | |
| | 高城川 | 1 | 1 | 1 | 1 | | | | | | | | |
| | 内之尾川 | | | | | | | | | | | | |
| | 八間川 | 1 | | 1 | | | | | | | | | |
| | 白川川 | | | | | | | | | | | | |
| | 春田川 | 1 | | | | 1 | | | | | | | |
| | 水系計 | 8 | 6 | 7 | 4 | 1 | 2 | | | | | | |
| 球 磨 川 | 球磨川 | 2 | | 2 | | | | | | | | | |
| | 川辺川 | 1 | | 1 | | | | | | | | | |
| | 芋川 | | | | | | | | | | | | |
| | 油谷川 | | | | | | | | | | | | |
| | 水系計 | 3 | | 3 | | | | | | | | | |
| 白 川 | 白川 | 2 | 2 | 2 | 2 | | | | | | | | |
| | 水系計 | 2 | 2 | 2 | 2 | | | | | | | | |
| 緑 川 | 緑川 | 2 | 2 | 2 | 2 | | | | | | | | |
| | 水系計 | 2 | 2 | 2 | 2 | | | | | | | | |
| 菊 池 川 | 菊池川 | 2 | 1 | | 1 | 2 | | | | | | | |
| | 鳳来川 | 1 | | 1 | | | | | | | | | |
| | 岩野川 | | 1 | | 1 | | | | | | | | |
| | 迫間川 | 1 | 1 | 1 | 1 | | | | | | | | |
| | 水系計 | 4 | 3 | 2 | 3 | 2 | | | | | | | |
| 矢 部 川 | 矢部川 | 1 | 1 | 1 | 1 | | | | | | | | |
| | 星野川 | | | | | | | | | | | | |
| | 水系計 | 1 | 1 | 1 | 1 | | | | | | | | |
| 筑 後 川 | 筑後川 | | 1 | | 1 | | | | | | | | |
| | 三隈川 | | | | | | | | | | | | |
| | 寒水川 | | | | | | | | | | | | |
| | 水系計 | | 1 | | 1 | | | | | | | | |
| 嘉 瀬 川 | 嘉瀬川 | 1 | 1 | 1 | 1 | | | | | | | | |
| | 水系計 | 1 | 1 | 1 | 1 | | | | | | | | |
| 六 角 川 | 六角川 | | | | | | | | | | | | |
| | 牛津川 | | | | | | | | | | | | |
| | 武雄川 | | | | | | | | | | | | |
| | 水系計 | | | | | | | | | | | | |
| 松 浦 川 | 松浦川 | | 1 | | 1 | | | | | | | | |
| | 巖木川 | 1 | 1 | | | 1 | 1 | | | | | | |
| | 水系計 | 1 | 2 | | 1 | 1 | 1 | | | | | | |
| 本 明 川 | 本明川 | 1 | | 1 | | | | | | | | | |
| | 水系計 | 1 | | 1 | | | | | | | | | |
| 合 計 | | 67 | 44 | 47 | 30 | 14 | 11 | 3 | 1 | | 2 | 3 | |

※ 同地点で多数回調査の場合は、最も良かった水質階級を記載しています。

おわりに

九州地方整備局では、例年夏休み期間中の7～8月を中心に一般の方々の協力を得て水生生物調査を実施しております。今年度の実施については、新型コロナウイルス感染症の動向をみながら慎重に判断いたします。調査についての確認は、お近くの下記河川関係事務所までお問い合わせ下さい。

| 河川名 | 事務所名・担当課名 | 所在地 | 電話番号（代表） |
|----------------|--------------------|---------------------------------|------------------|
| 遠賀川 | 遠賀川河川事務所 河川環境課 | 〒822-0013 福岡県直方市溝掘1-1-1 | TEL 0949-22-1830 |
| 山国川 | 山国川河川事務所 流域治水課 | 〒871-0026 大分県中津市大字高瀬1851-2 | TEL 0979-24-0571 |
| 大分川・大野川 | 大分河川国道事務所 流域治水課 | 〒870-0820 大分県大分市西大道1-1-71 | TEL 097-544-4167 |
| 番匠川 | 佐伯河川国道事務所 流域治水課 | 〒876-0813 大分県佐伯市長島町4-14-14 | TEL 0972-22-1880 |
| 五ヶ瀬川 | 延岡河川国道事務所 流域治水課 | 〒882-0803 宮崎県延岡市大貴町1-2889 | TEL 0982-31-1155 |
| 小丸川・大淀川 | 宮崎河川国道事務所 流域治水課 | 〒880-8523 宮崎市大工2-39 | TEL 0985-24-8221 |
| 肝属川 | 大隅河川国道事務所 流域治水課 | 〒893-1207 鹿児島県肝属郡肝付町新富1013-1 | TEL 0994-65-2541 |
| 川内川 | 川内川河川事務所 流域治水課 | 〒895-0075 鹿児島県薩摩川内市東大小路町20-2 | TEL 0996-22-3271 |
| 球磨川 | 八代河川国道事務所 流域治水課 | 〒866-0831 熊本県八代市萩原町1-708-2 | TEL 0965-32-4135 |
| 緑川・白川 | 熊本河川国道事務所 河川管理課 | 〒861-8029 熊本県熊本市東区西原1-12-1 | TEL 096-382-1111 |
| 菊池川 | 菊池川河川事務所 流域治水課 | 〒861-0501 熊本県山鹿市山鹿178 | TEL 0968-44-2171 |
| 矢部川・筑後川 | 筑後川河川事務所 河川環境課 | 〒830-8567 福岡県久留米市高野1-2-1 | TEL 0942-33-9131 |
| 六角川・松浦川 嘉瀬川 | 武雄河川事務所 流域治水課 | 〒843-0023 佐賀県武雄市武雄町大字昭和745 | TEL 0954-23-5151 |
| 本明川 | 長崎河川国道事務所 流域治水課 | 〒851-0121 長崎県長崎市宿町316-1 | TEL 095-839-9211 |

今年度についても『水生生物による水質の簡易調査』を実施していく予定ですので、より多くの方に参加していただき、身近な川の環境に対する関心を高めていただければと思います。

今後とも皆様のご理解とご協力をよろしくお願いいたします。

九州地方整備局
河川部 河川環境課

水生生物による水質の簡易調査結果

令和5年6月

編集・発行 九州地方整備局
河川部河川環境課

福岡市博多区博多駅東 2-10-7

TEL 092(471)6331