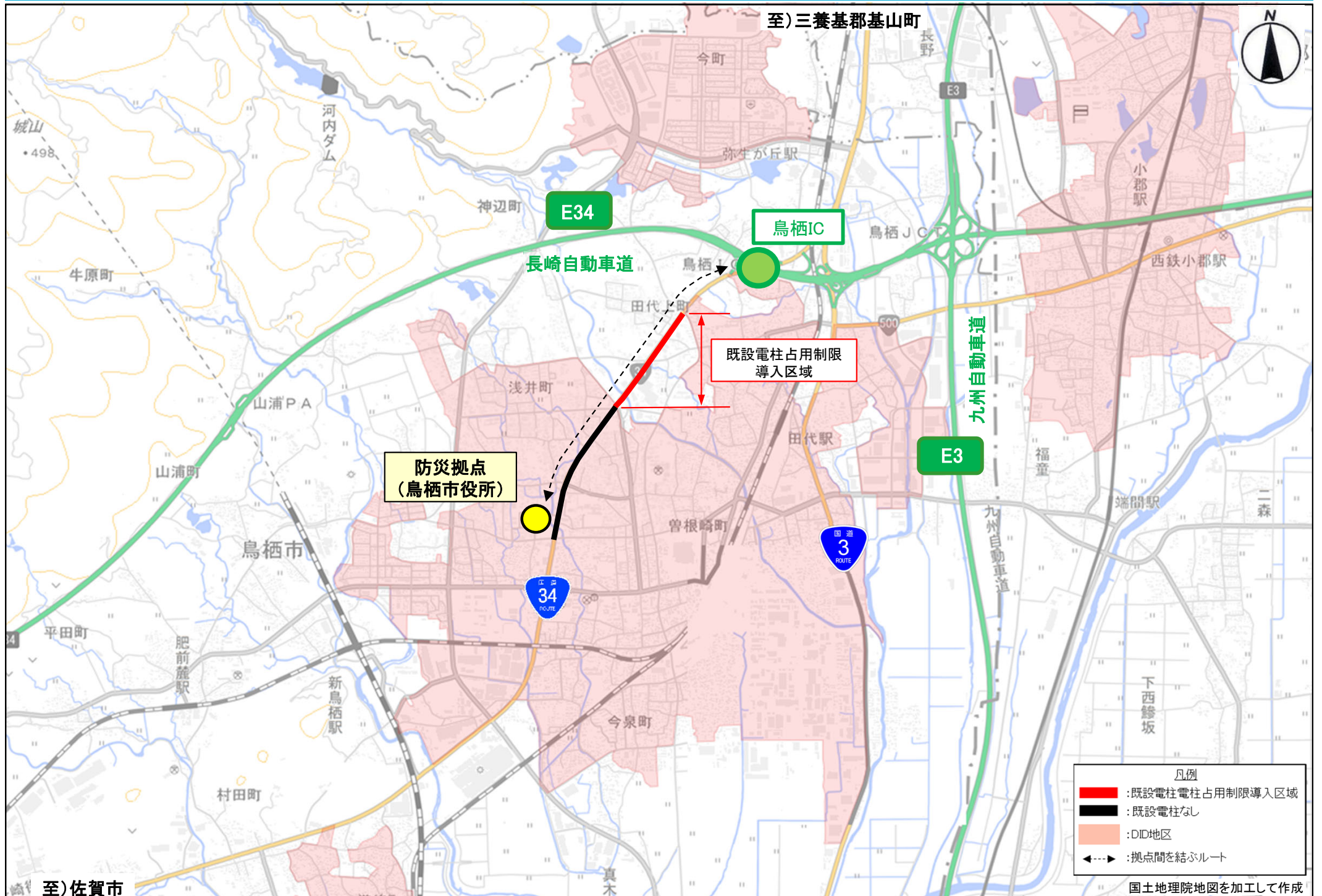


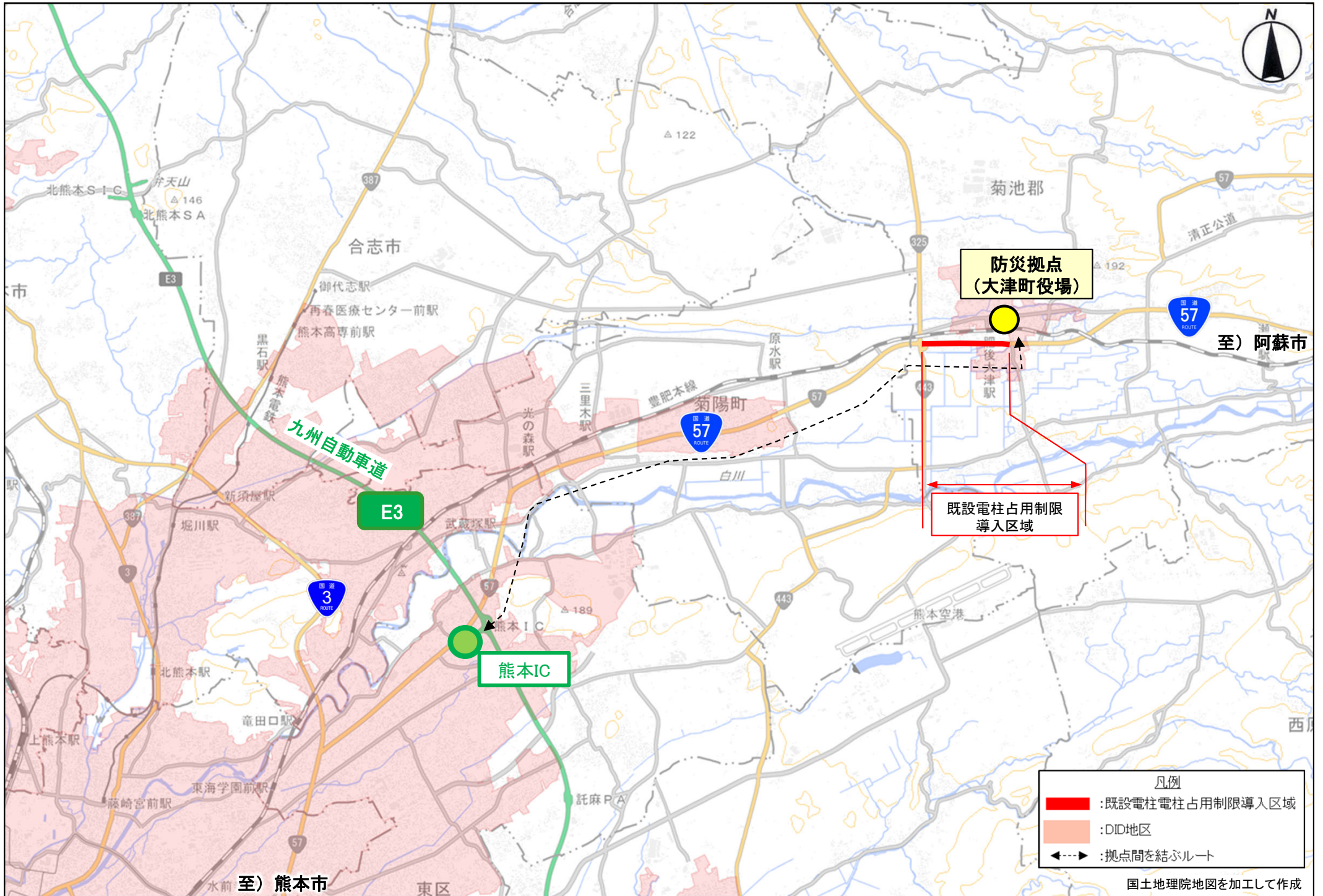
既設電柱占用制限導入計画

番号	道路管理者	路線名	区域	延長 (km)	撤去する電柱 の占有者	撤去する 電柱本数	撤去する電線 の占有者	法第37条 指定の時期	猶予 期間	撤去目的	代替措置の 完了予定年度	備考
1	九州地方整備局 福岡国道事務所	国道209号	筑後市山ノ井地先(羽犬塚駅前交差点) ～ 筑後市山ノ井地先(市役所前交差点)	0.3	九州電力送配電(株) 西日本電信電話(株)	1本 8本	九州電力送配電(株) 西日本電信電話(株) (株)QNet	R6年度	10年間	交通拠点(八女IC)と防災拠点(筑後市役所)を結ぶ防災上重要な区間であるため	電線共同溝: R11	
2	九州地方整備局 佐賀国道事務所	国道34号	鳥栖市田代大官町地先(田代公園入口交差点) ～ 鳥栖市鑪田町地先(大木交差点)	0.9	九州電力送配電(株) 西日本電信電話(株) (株)CRCCメディア	2本 3本 1本	九州電力送配電(株) 西日本電信電話(株) (株)CRCCメディア (株)NTTドコモ (株)QNet 佐賀県	R6年度	10年間	交通拠点(鳥栖IC)と防災拠点(鳥栖市役所)を結ぶ防災上重要な区間であるため	電線共同溝: R9	
3	九州地方整備局 長崎河川国道事務所	国道34号	大村市杭出津地先(空港南口交差点) ～ 大村市水主町地先(水主町交差点)	0.6	九州電力送配電(株) 西日本電信電話(株)	12本 1本	九州電力送配電(株) 西日本電信電話(株) (株)QNet おおむらケーブルテレビ(株)	R6年度	10年間	交通拠点(大村IC)と防災拠点(大村市役所)を結ぶ防災上重要な区間であるため	電線共同溝: R9	
4	九州地方整備局 熊本河川国道事務所	国道57号	大津町室地先(室交差点) ～ 大津町大津地先(大津交差点)	2.2	九州電力送配電(株) 西日本電信電話(株)	1本 2本	九州電力送配電(株) 西日本電信電話(株) (株)NTTドコモ	R6年度	10年間	交通拠点(熊本IC)と防災拠点(大津町役場)を結ぶ防災上重要な区間であるため	電線共同溝: R13	
5	九州地方整備局 大分河川国道事務所	国道210号	大分市大字田尻地先 ～ 大分市大字光吉地先	1.2	九州電力送配電(株) 西日本電信電話(株)	27本 4本	九州電力送配電(株) 西日本電信電話(株) (株)QNet 大分ケーブルテレコム(株)	R6年度	10年間	交通拠点(光吉IC)と広域防災拠点(七瀬川自然公園)を結ぶ防災上重要な区間であるため	電線共同溝: R11	
6	九州地方整備局 宮崎河川国道事務所	国道10号	都城市吉尾町地先 ～ 都城市吉尾町地先	0.9	九州電力送配電(株) 西日本電信電話(株)	6本 21本	九州電力送配電(株) 西日本電信電話(株) (株)QNet	R6年度	10年間	交通拠点(都城IC)と防災拠点(都城市役所)を結ぶ防災上重要な区間であるため	電線共同溝: R10	
7	九州地方整備局 鹿児島国道事務所	国道3号	薩摩川内市上川内町地先(高槻橋) ～ 薩摩川内市御陵下町地先(御陵下交差点)	1.0	九州電力送配電(株) 西日本電信電話(株)	16本 22本	九州電力送配電(株) 西日本電信電話(株) (株)NTTドコモ (株)QNet 鹿児島県警 鹿児島県林務部	R6年度	10年間	交通拠点(薩摩川内水引IC)と防災拠点(薩摩川内市役所)を結ぶ防災上重要な区間であるため	電線共同溝: R9	

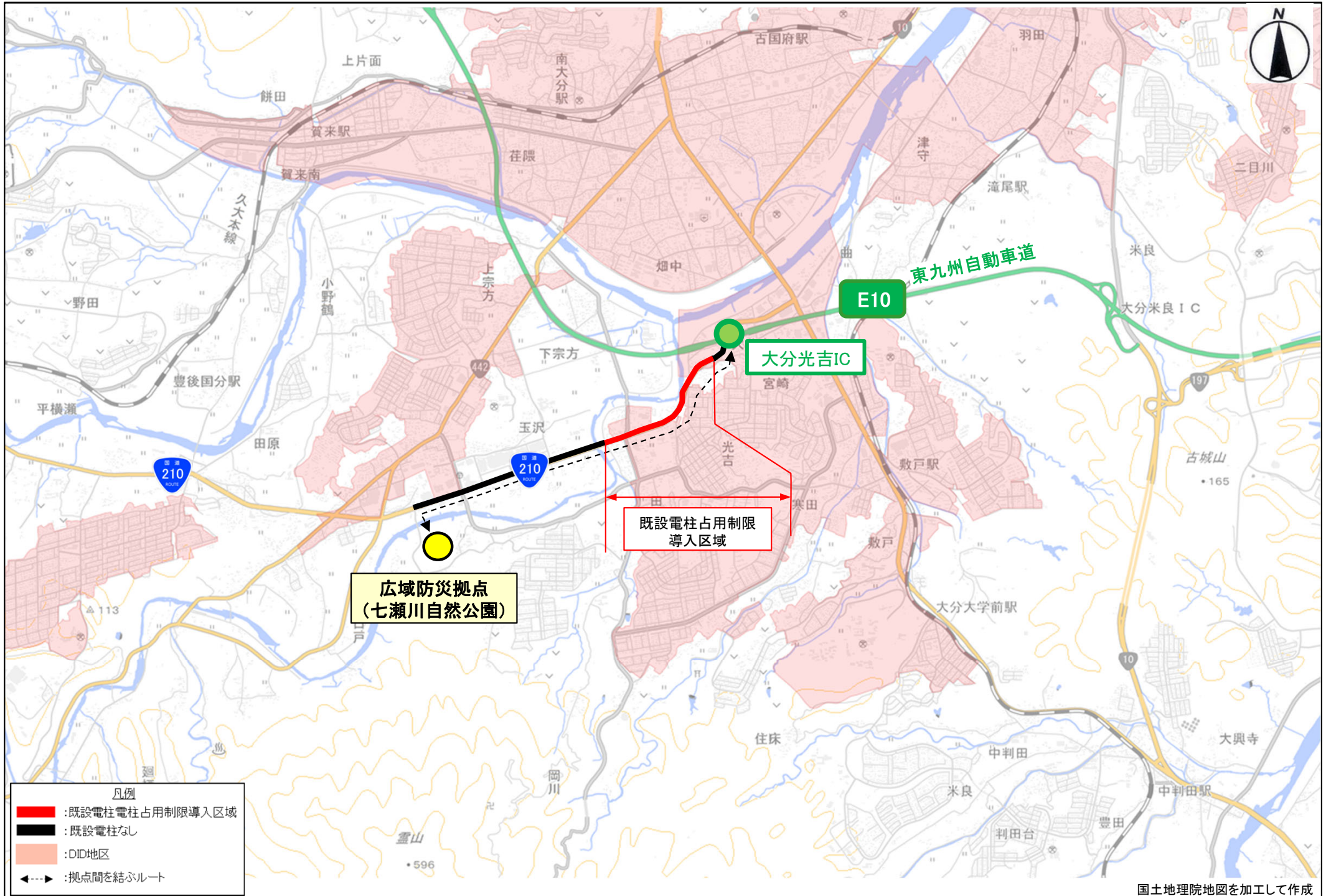
位置図 2 佐賀県鳥栖市 鳥栖IC～鳥栖市役所



位置図 4 熊本県菊池郡大津町 熊本IC～大津町役場



位置図 5 大分県大分市 大分光吉IC～七瀬川自然公園



位置図 7 鹿児島県薩摩川内市 薩摩川内水引IC～薩摩川内市役所

