

令和2年5月20日

5月第2週の平日・休日ともに、前年度と比較して減少

7都府県：緊急事態宣言 4月7日（火）
 （九州地方整備局管内では福岡県が対象）
 全 国：緊急事態宣言 4月16日（木）
 ：緊急事態宣言・39県解除 5月14日（木）

○比較期間

前年：R1.5.13（月）～19（日）
 今年：R2.5.11（月）～17（日）

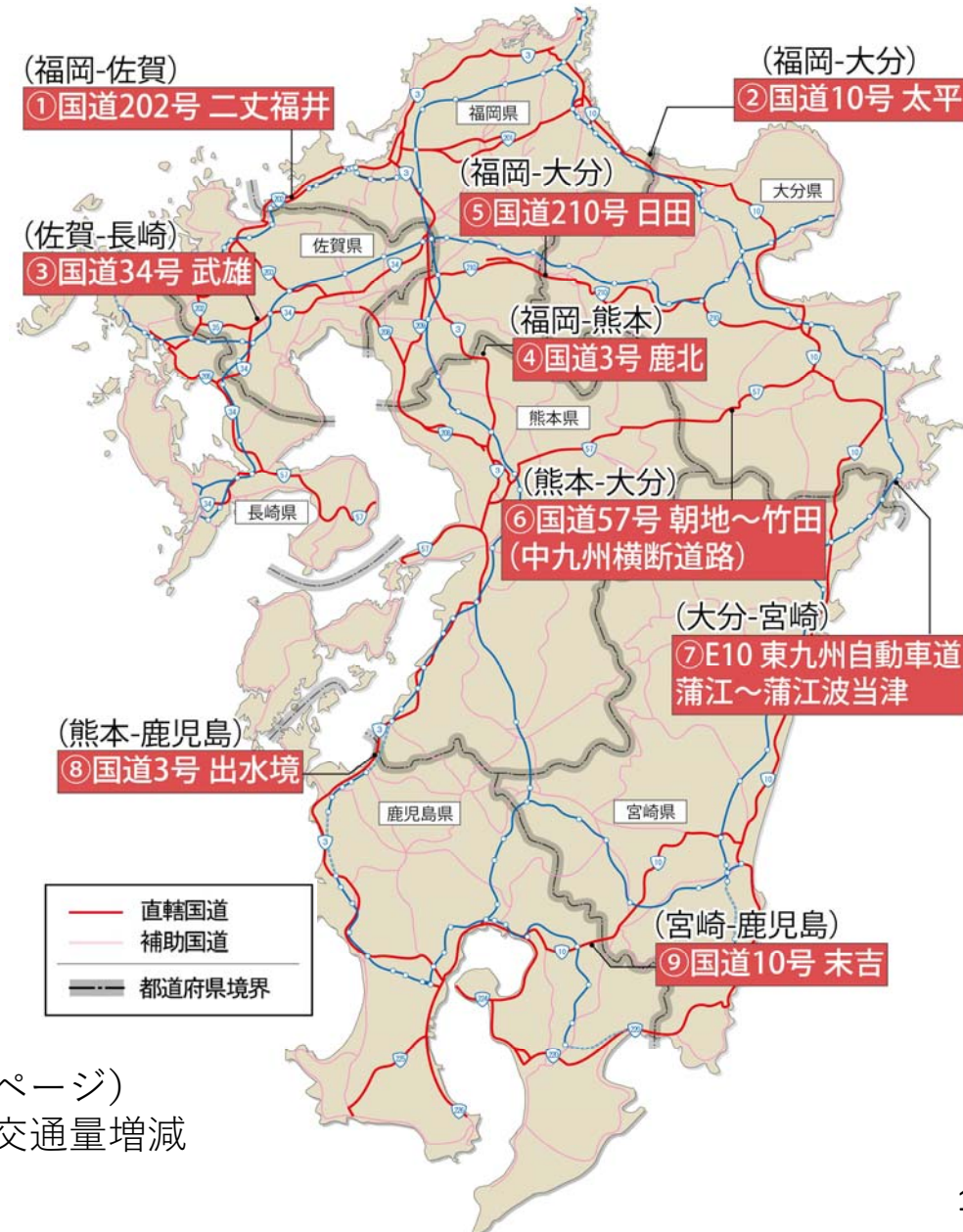
<前年同期間との比較【9観測点】>

○九州管内の主要道路における交通量

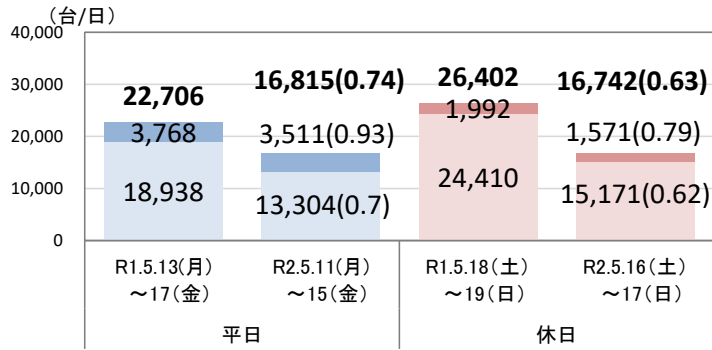
全 車：9観測点で減少
 （平日：約1～4割、休日：約2～5割）
 大型車：5観測点で減少
 （平日と休日ともに：約1～2割）
 小型車：8観測点で減少
 （平日：約1～5割、休日：約2～5割）

注）高速道路の交通量は下記をご覧ください（国土交通省ホームページ）
 全国・主要都市圏における高速道路・主要国道の主な区間の交通量増減
https://www.mlit.go.jp/road/road_fr4_000090.html

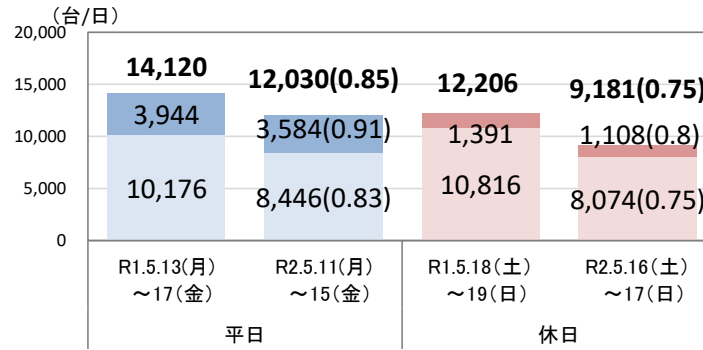
<主要国道の観測点>



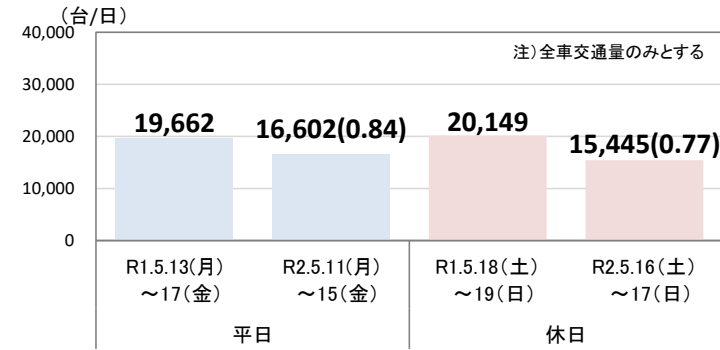
① 国道202号 二丈福井 (福岡 - 佐賀)



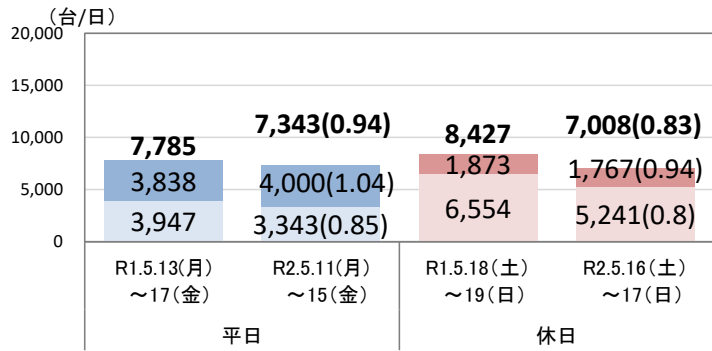
② 国道10号 太平 (福岡 - 大分)



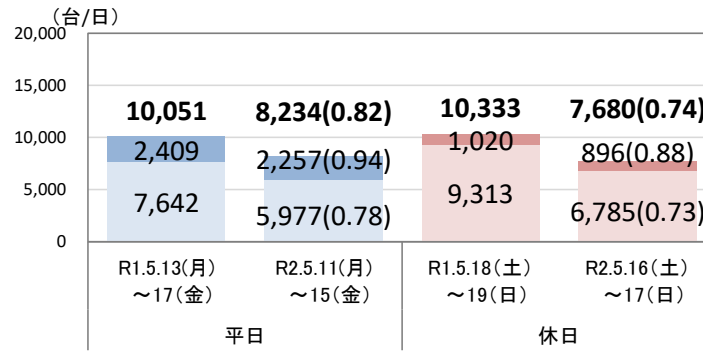
③ 国道34号 武雄 (佐賀 - 長崎)



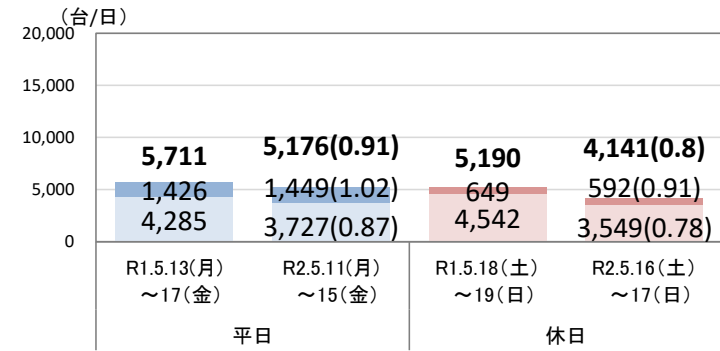
④ 国道3号 鹿北 (福岡 - 熊本)



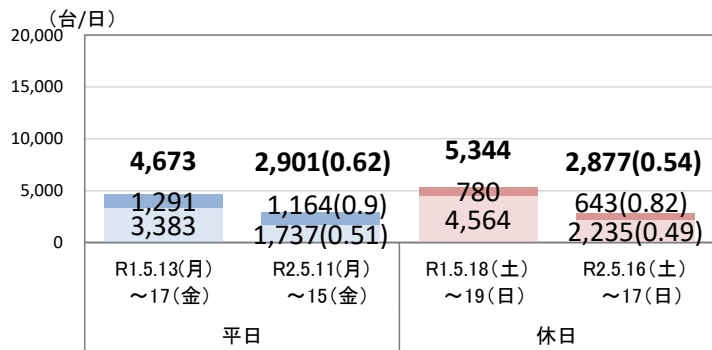
⑤ 国道210号 日田 (福岡 - 大分)



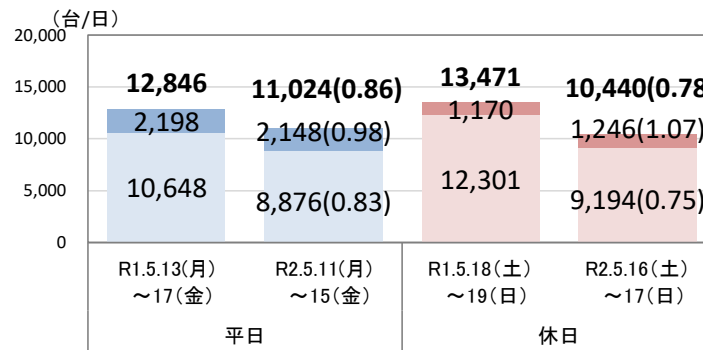
⑥ 国道57号 朝地~竹田 (中九州横断) (熊本 - 大分)



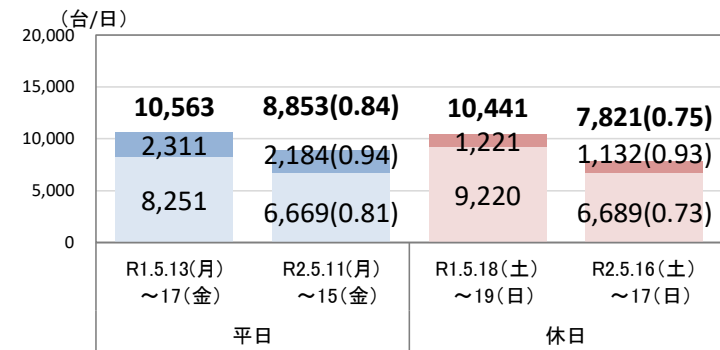
⑦ E10 東九州道 蒲江~蒲江波当津 (大分 - 宮崎)



⑧ 国道3号 出水境 (熊本 - 鹿児島)



⑨ 国道10号 末吉 (宮崎 - 鹿児島)



平日 **休日**
■ : 大型車 ■ : 大型車
■ : 小型車 ■ : 小型車

000(0.0): 交通量 (伸び率 R2/R1)

注) 凡例区分の比較期間

平日 休日
 前年: R1.5.13(月)~17(金)の平均 前年: R1.5.18(土)~19(日)の平均
 今年: R2.5.11(月)~15(金)の平均 今年: R2.5.16(土)~17(日)の平均

【速報】 主要国道の交通状況

5月

・第2週 11日(月)～17日(日)

・ゴールデンウィーク期間中

注) 高速道路の交通量は下記をご覧ください（国土交通省ホームページ）
全国・主要都市圏における高速道路・主要国道の主な区間の交通量増減
https://www.mlit.go.jp/road/road_fr4_000090.html