

令和2年6月17日

## 6月第2週の平日・休日ともに、前年度と比較して減少

7都府県：緊急事態宣言 4月7日(火)  
 (九州地方整備局管内では福岡県が対象)  
 全国：緊急事態宣言 4月16日(木)  
 :緊急事態宣言・39県解除 5月14日(木)

## ○比較期間

前年：R1.6.10(月)～16(日)  
 今年：R2.6.8(月)～14(日)

## &lt;前年同期間との比較【9観測点】&gt;

## ○九州管内の主要道路における交通量

## 全車：9観測点で減少

(平日：0～約2割減、休日：約1～3割減)

## 大型車：6観測点で減少

(平日：ほぼ前年並、休日：約1～3割減)

## 小型車：8観測点で減少

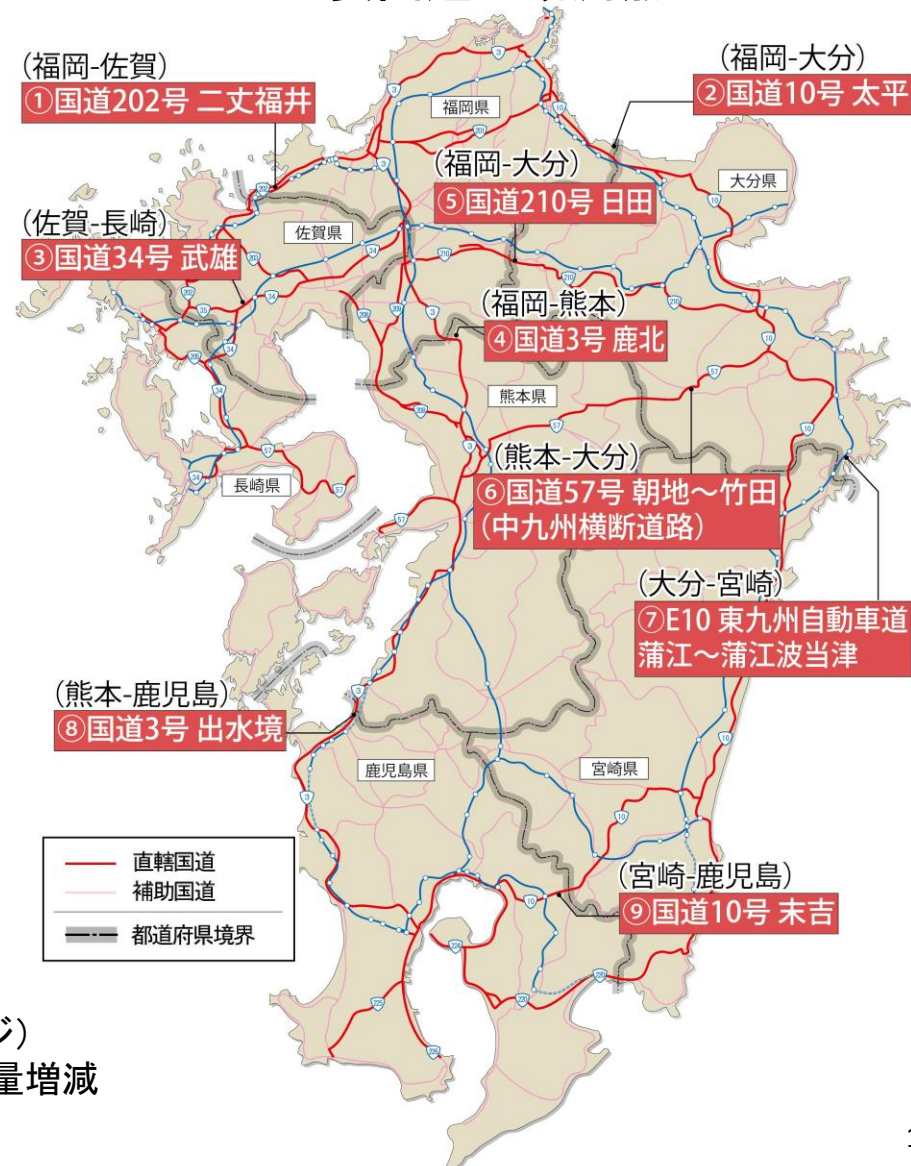
(平日：0～約2割減、休日：約1～3割減)

注) 高速道路の交通量は下記をご覧ください(国土交通省ホームページ)

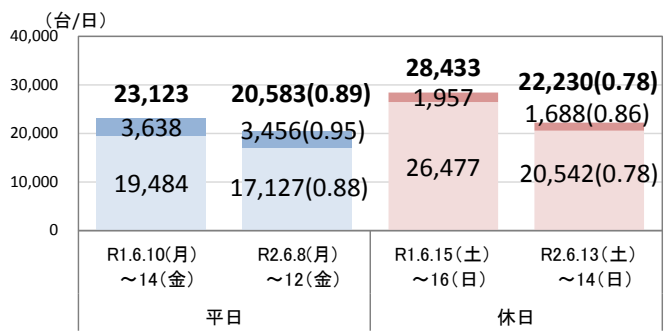
全国・主要都市圏における高速道路・主要国道の主な区間の交通量増減

[https://www.mlit.go.jp/road/road\\_fr4\\_000090.html](https://www.mlit.go.jp/road/road_fr4_000090.html)

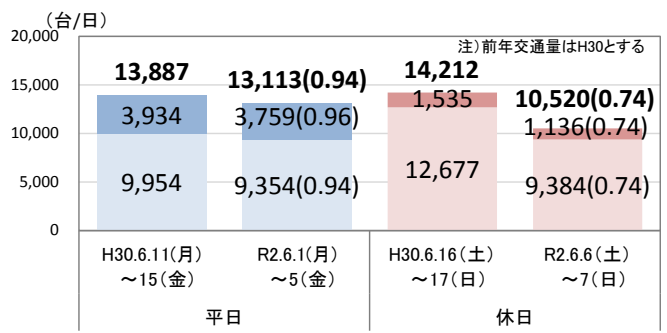
## &lt;主要国道の観測点&gt;



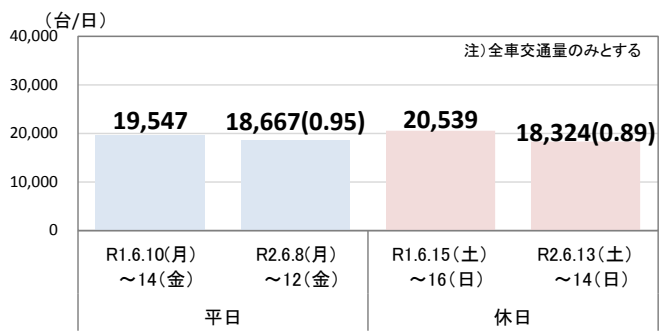
## ① 国道202号 二丈福井 (福岡 - 佐賀)



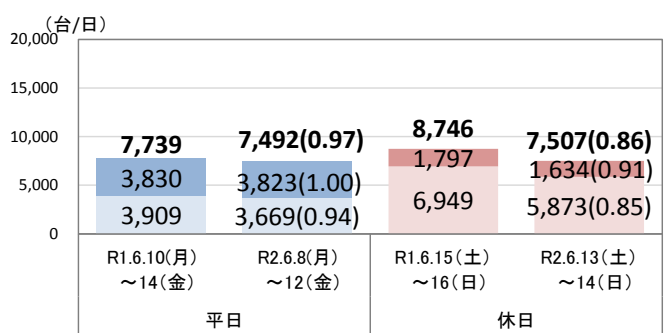
## ② 国道10号 太平 (福岡 - 大分)



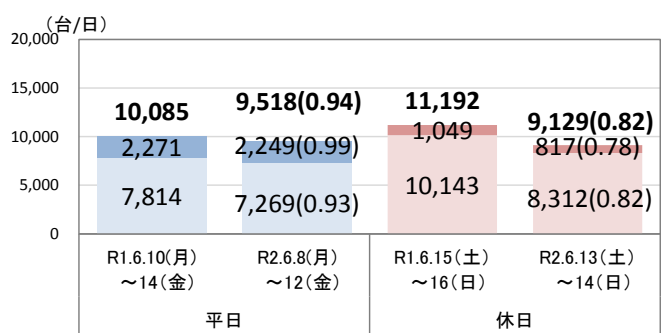
## ③ 国道34号 武雄 (佐賀 - 長崎)



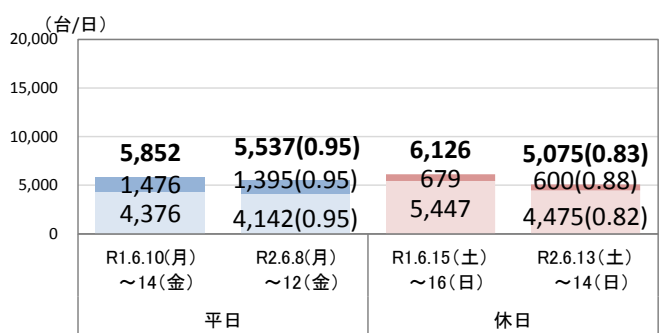
## ④ 国道3号 鹿北 (福岡 - 熊本)



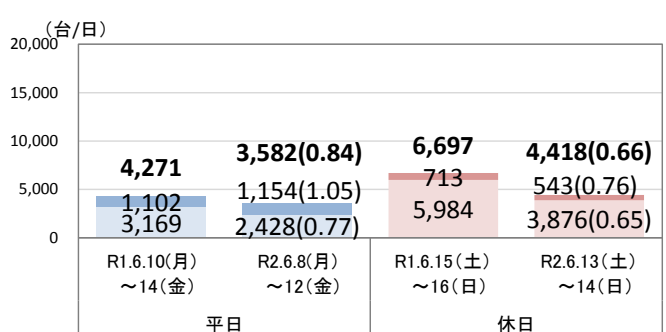
## ⑤ 国道210号 日田 (福岡 - 大分)



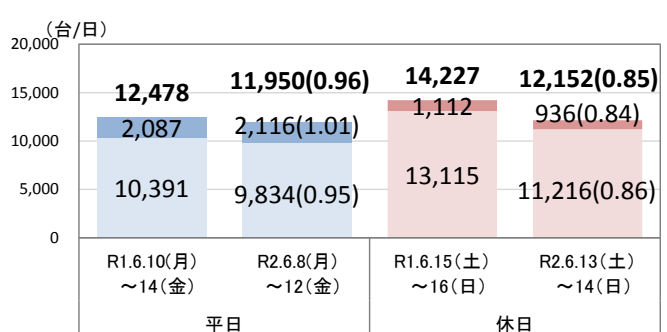
## ⑥ 国道57号 朝地~竹田 (中九州横断) (熊本 - 大分)



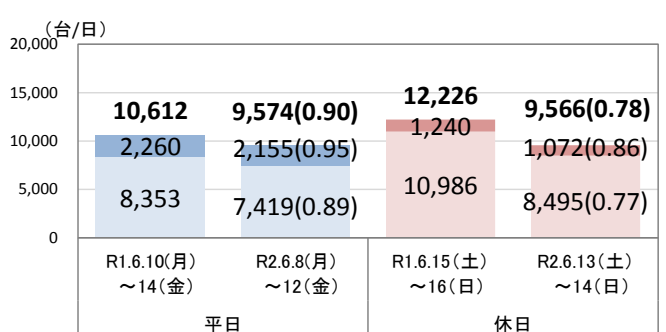
## ⑦ E10 東九州道 蒲江~蒲江波当津 (大分 - 宮崎)



## ⑧ 国道3号 出水境 (熊本 - 鹿児島)



## ⑨ 国道10号 末吉 (宮崎 - 鹿児島)



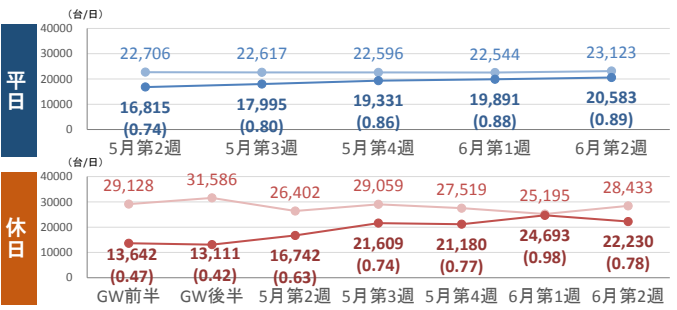
平日 休日  
 ■ : 大型車 ■ : 大型車  
 ■ : 小型車 ■ : 小型車

000(0.0): 交通量 (伸び率 R2/R1)

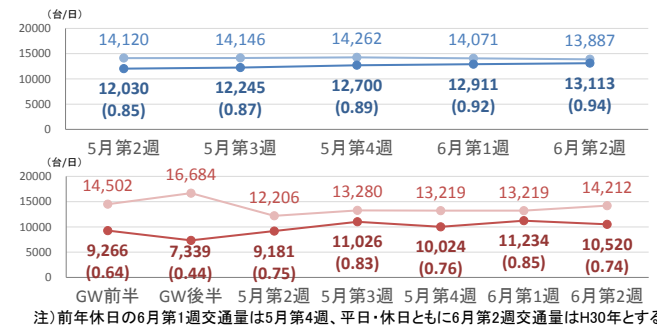
注) 凡例区分の比較期間

平日 休日  
 前年: R1.6.10(月)~14(金)の平均 前年: R1.6.15(土)~16(日)の平均  
 今年: R2.6. 8(月)~12(金)の平均 今年: R2.6.13(土)~14(日)の平均

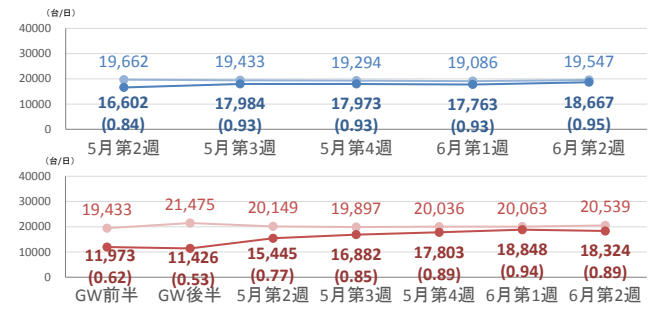
## ① 国道202号 二丈福井 (福岡 - 佐賀)



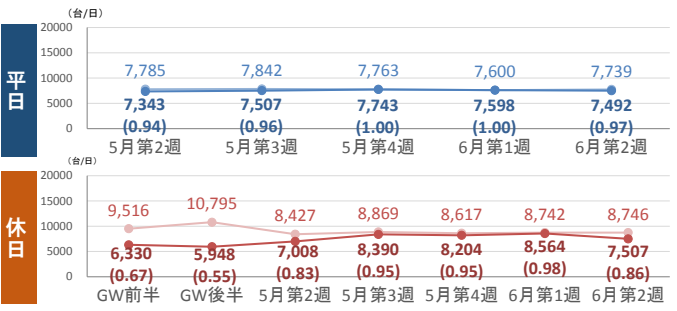
## ② 国道10号 太平 (福岡 - 大分)



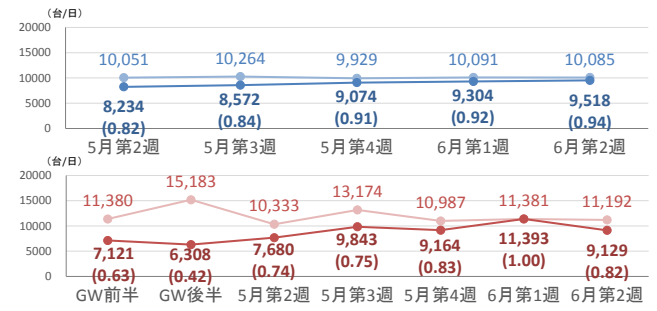
## ③ 国道34号 武雄 (佐賀 - 長崎)



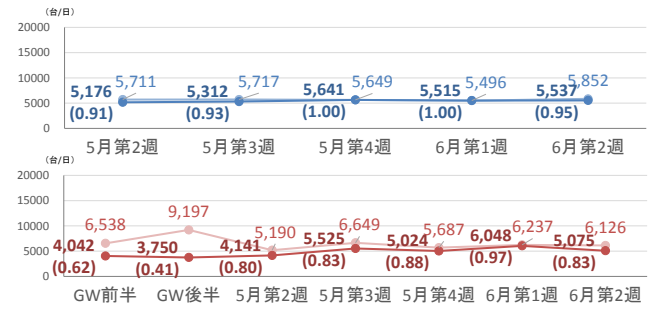
## ④ 国道3号 鹿北 (福岡 - 熊本)



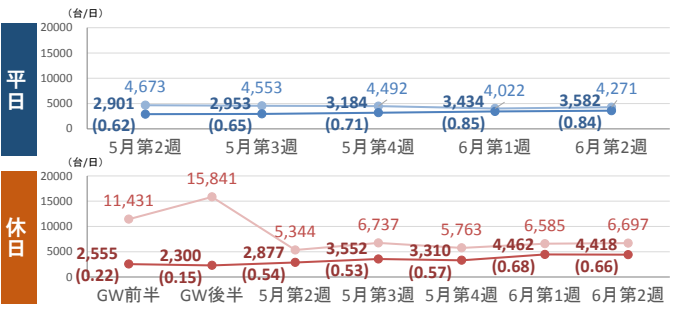
## ⑤ 国道210号 日田 (福岡 - 大分)



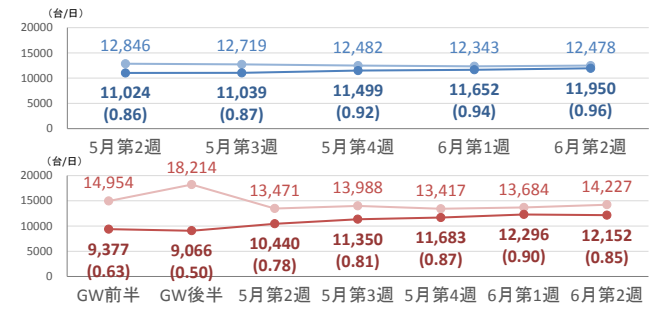
## ⑥ 国道57号 朝地～竹田 (中九州横断) (熊本 - 大分)



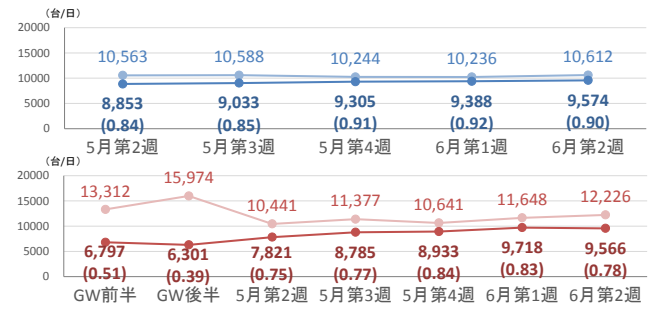
## ⑦ E10 東九州道 蒲江～蒲江波当津 (大分 - 宮崎)



## ⑧ 国道3号 出水境 (熊本 - 鹿児島)



## ⑨ 国道10号 末吉 (宮崎 - 鹿児島)



● 平日 : 前年(2019年)  
● 休日 : 今年(2020年)

000(0.0): 交通量 (伸び率 R2/R1)

## 【速報】 主要国道の交通状況

6月

・第2週 8日(月)～14日(日)

・第1週 1日(月)～ 7日(日)

5月

・第4週 25日(月)～31日(日)

・第3週 18日(月)～24日(日)

・第2週 11日(月)～17日(日)

・ゴールデンウィーク期間中

注) 高速道路の交通量は下記をご覧ください(国土交通省ホームページ)

全国・主要都市圏における高速道路・主要国道の主な区間の交通量増減

[https://www.mlit.go.jp/road/road\\_fr4\\_000090.html](https://www.mlit.go.jp/road/road_fr4_000090.html)