

令和2年7月2日

6月第4週の平日・休日ともに、ほぼ前年並に

7都府県：緊急事態宣言	4月7日（火）
（九州地方整備局管内では福岡県が対象）	
全 国：緊急事態宣言	4月16日（木）
：緊急事態宣言・39県解除	5月14日（木）
：移動自粛全面解除	6月19日（金）

○比較期間

前年：R1.6.24（月）～30（日）
今年：R2.6.22（月）～28（日）

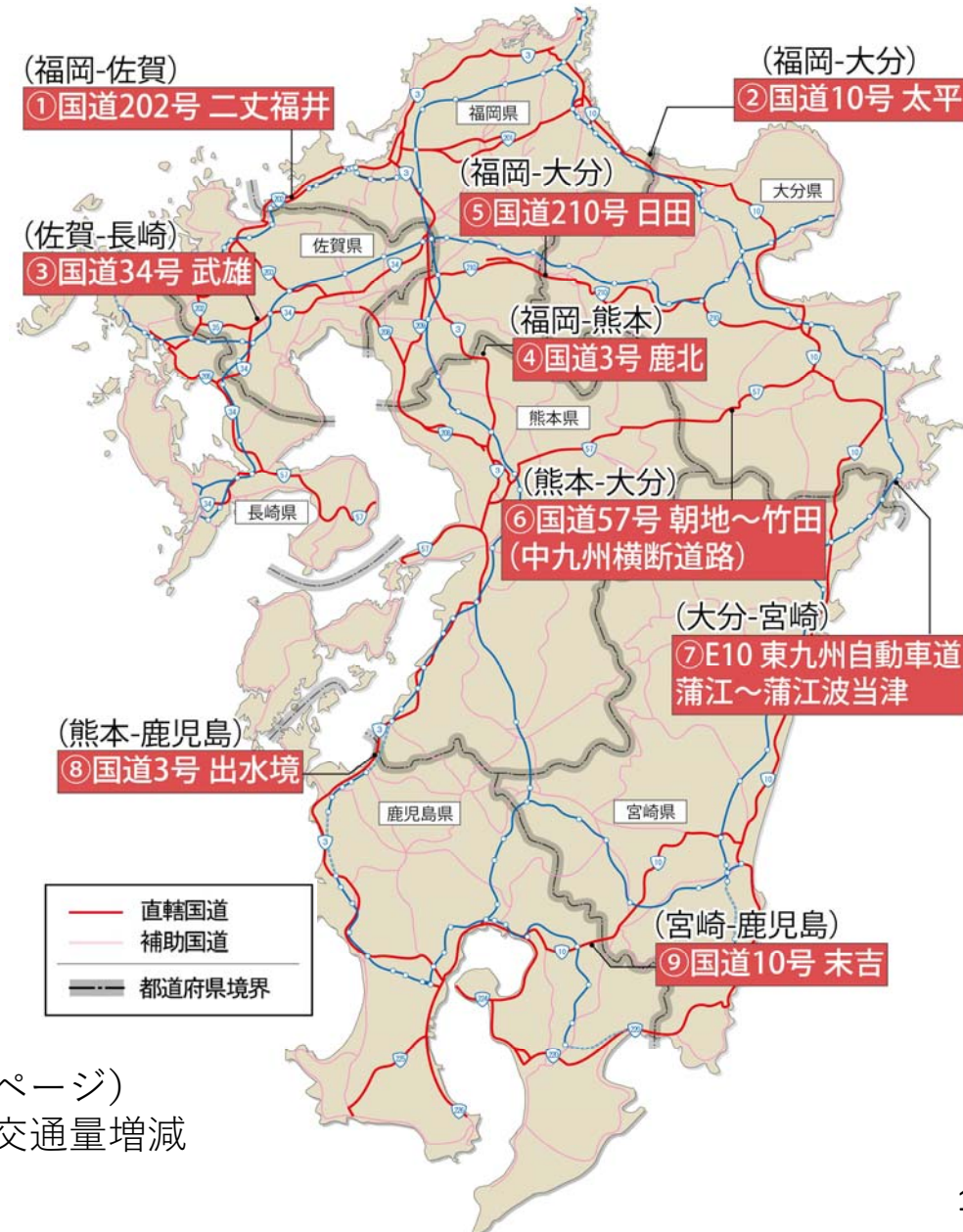
<前年同期間との比較【9観測点】>

○九州管内の主要道路における交通量

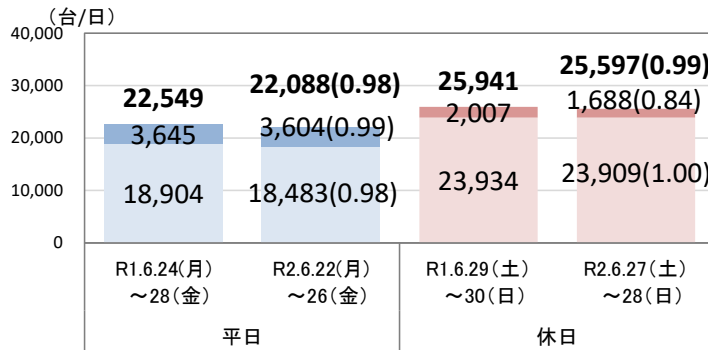
- 全 車**：7観測点でほぼ前年並み
（平日：0～約1割増、休日：約2割増～約1割減）
- 大型車**：8観測点（平日）でほぼ前年並み
6観測点（休日）で減少
（平日：ほぼ前年並み（0割）、休日：0～約3割減）
- 小型車**：7観測点でほぼ前年並み
（平日：0～約1割増、休日：約2割増～約1割減）

注）高速道路の交通量は下記をご覧ください（国土交通省ホームページ）
全国・主要都市圏における高速道路・主要国道の主な区間の交通量増減
https://www.mlit.go.jp/road/road_fr4_000090.html

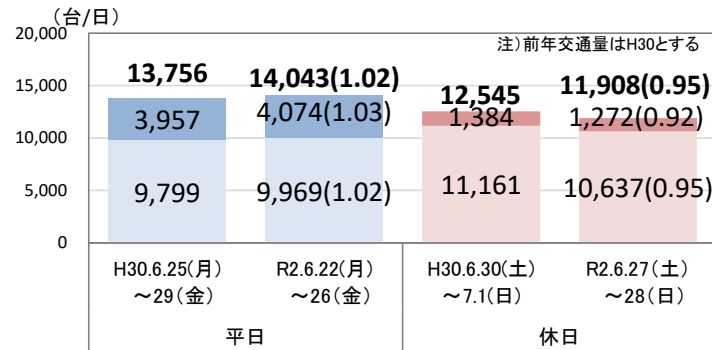
<主要国道の観測点>



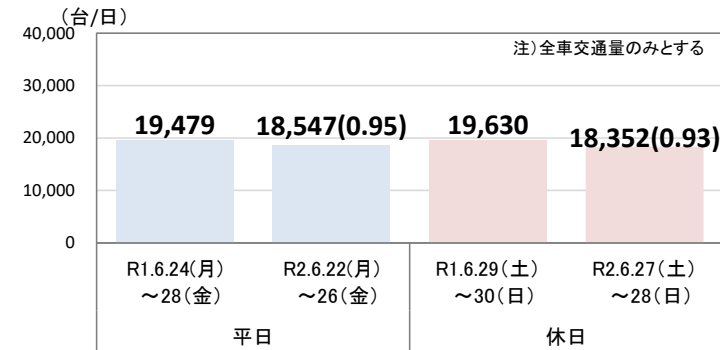
① 国道202号 二丈福井 (福岡 - 佐賀)



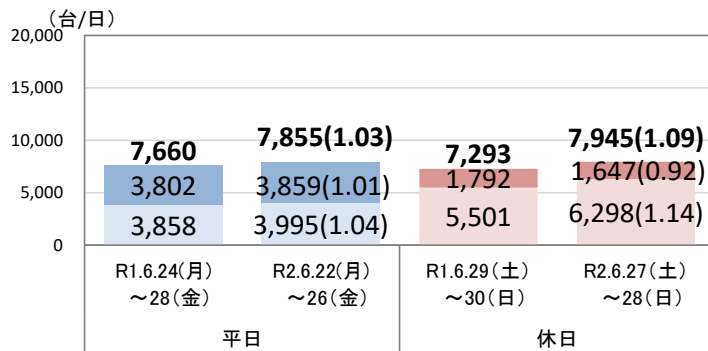
② 国道10号 太平 (福岡 - 大分)



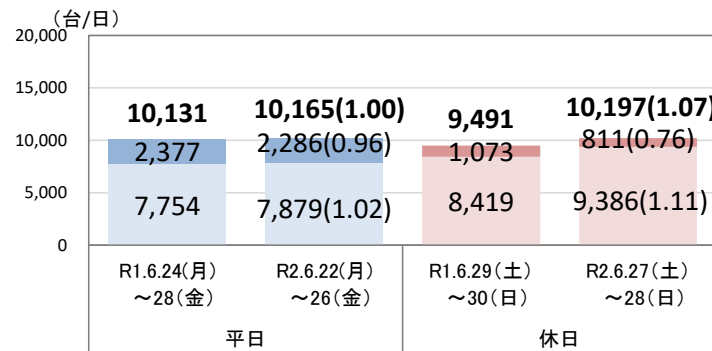
③ 国道34号 武雄 (佐賀 - 長崎)



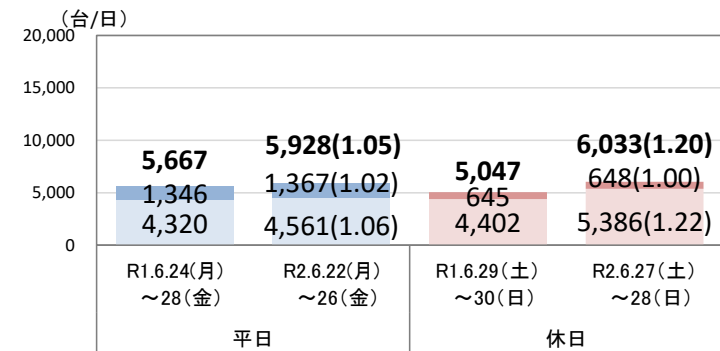
④ 国道3号 鹿北 (福岡 - 熊本)



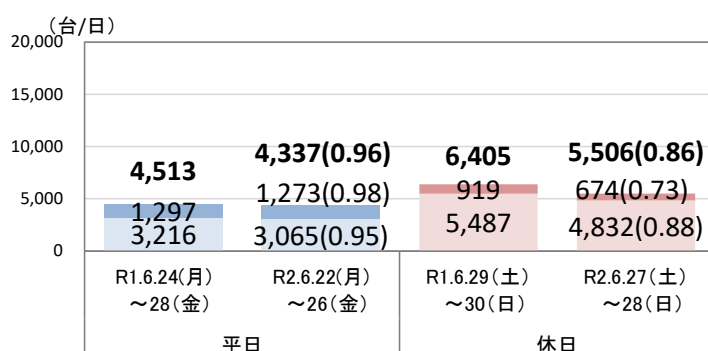
⑤ 国道210号 日田 (福岡 - 大分)



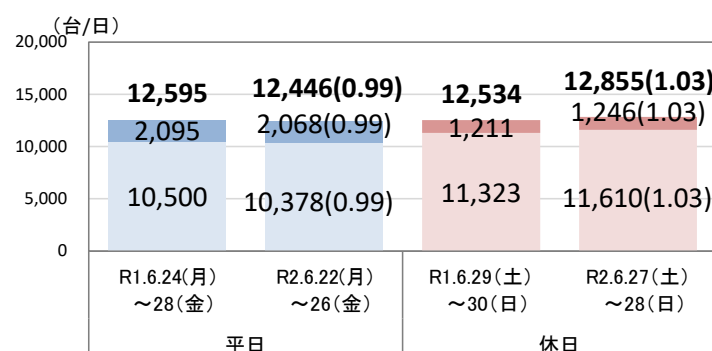
⑥ 国道57号 朝地～竹田 (中九州横断) (熊本 - 大分)



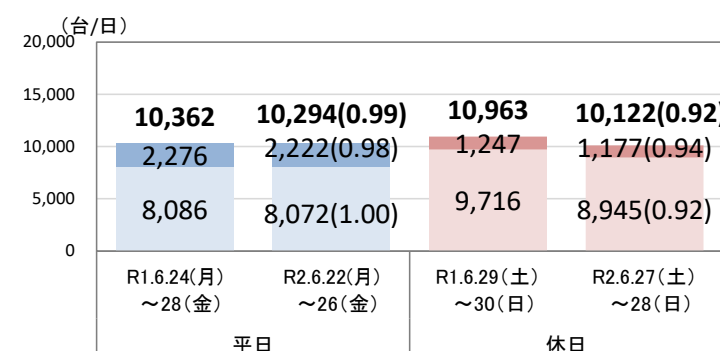
⑦ E10 東九州道 蒲江～蒲江波当津 (大分 - 宮崎)



⑧ 国道3号 出水境 (熊本 - 鹿児島)



⑨ 国道10号 末吉 (宮崎 - 鹿児島)



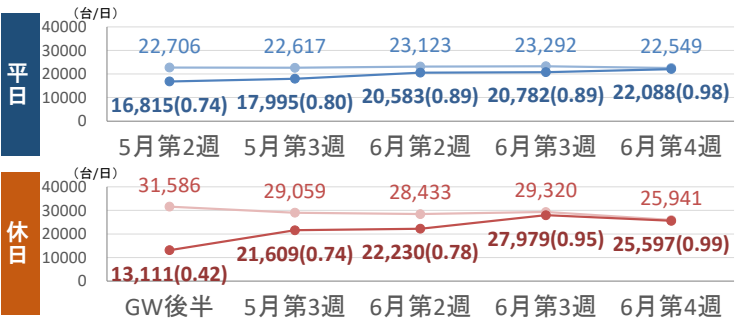
平日 休日
 ■ : 大型車 ■ : 大型車
 ■ : 小型車 ■ : 小型車

000(0.0): 交通量 (伸び率 R2/R1)

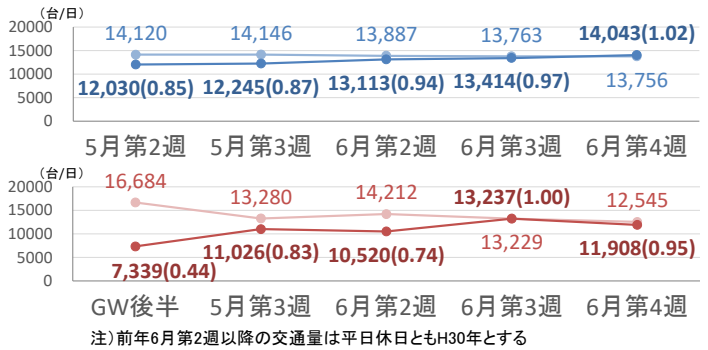
注) 凡例区分の比較期間
 平日 前年: R1.6.24(月)～28(金)の平均
 今年: R2.6.22(月)～26(金)の平均
 休日 前年: R1.6.29(土)～30(日)の平均
 今年: R2.6.27(土)～28(日)の平均

【速報】主要国道の交通状況（令和2年5月～6月第4週までの推移：全車）

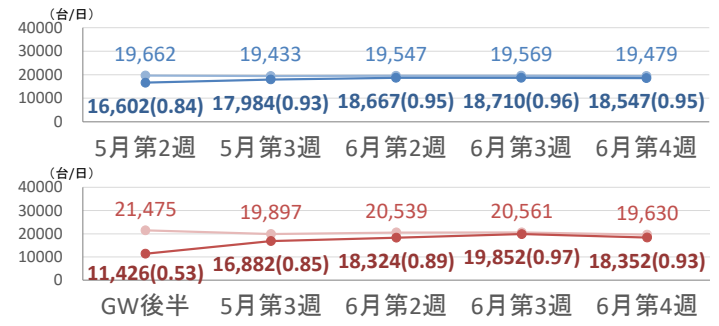
① 国道202号 二丈福井 (福岡 - 佐賀)



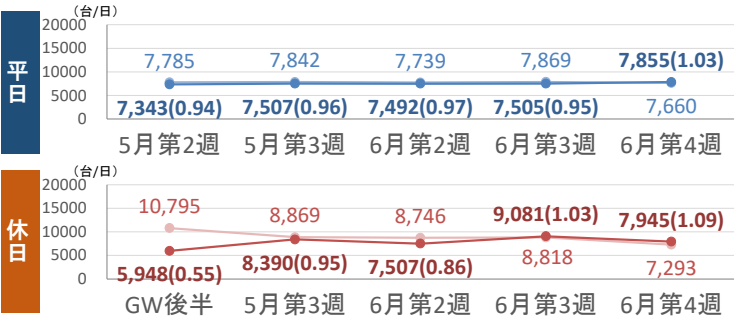
② 国道10号 太平 (福岡 - 大分)



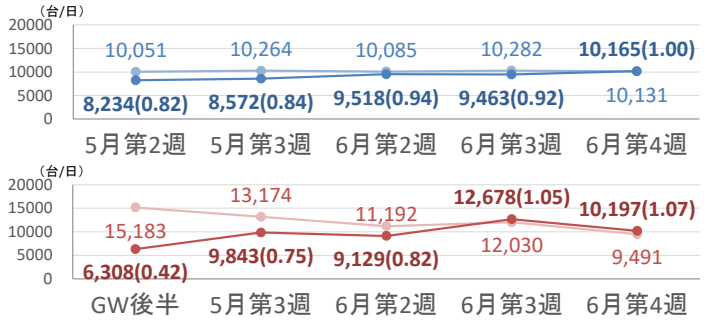
③ 国道34号 武雄 (佐賀 - 長崎)



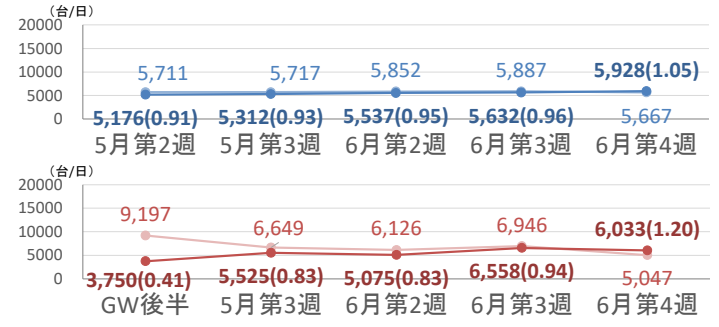
④ 国道3号 鹿北 (福岡 - 熊本)



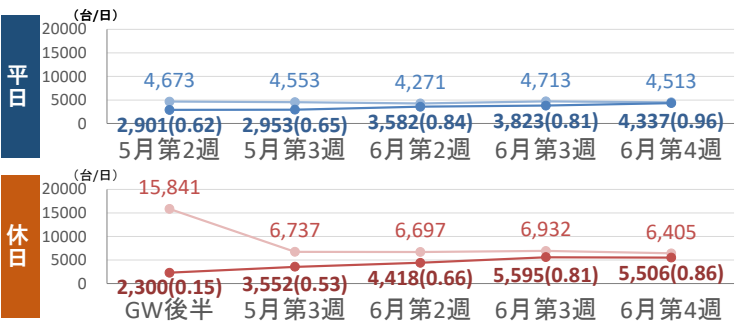
⑤ 国道210号 日田 (福岡 - 大分)



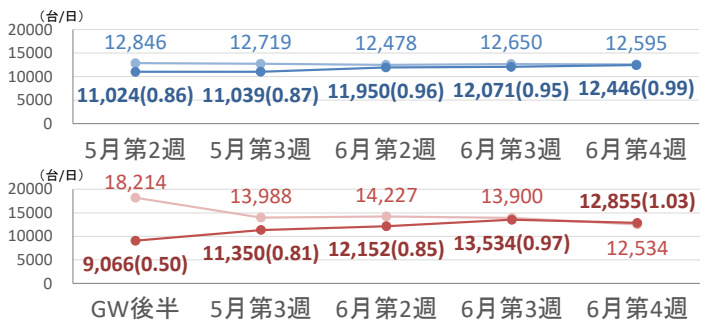
⑥ 国道57号 朝地～竹田 (中九州横断) (熊本 - 大分)



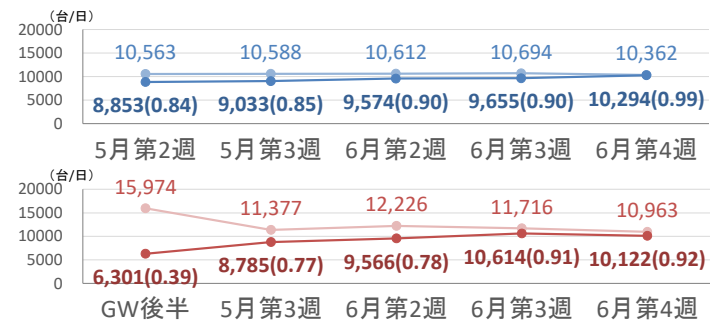
⑦ E10 東九州道 蒲江～蒲江波当津 (大分 - 宮崎)



⑧ 国道3号 出水境 (熊本 - 鹿児島)



⑨ 国道10号 末吉 (宮崎 - 鹿児島)



平日 休日
 ● ● : 前年(2019年)
 ● ● : 今年(2020年)

000(0.0): 交通量 (伸び率 R2/R1)

【速報】 主要国道の交通状況

6月

- ・第4週 22日(月)～28日(日)
- ・第3週 15日(月)～21日(日)
- ・第2週 8日(月)～14日(日)
- ・第1週 1日(月)～7日(日)

5月

- ・第4週 25日(月)～31日(日)
- ・第3週 18日(月)～24日(日)
- ・第2週 11日(月)～17日(日)
- ・ゴールデンウィーク期間中

注) 高速道路の交通量は下記をご覧ください（国土交通省ホームページ）
全国・主要都市圏における高速道路・主要国道の主な区間の交通量増減
https://www.mlit.go.jp/road/road_fr4_000090.html