

円滑な道路交通の確保のための九州地方の大雪対応について

九州地方の降雪については近年、山間部のみならず平地部でも短期間で積雪し、高速道路や直轄国道をはじめ幹線道路において通行止めや立ち往生車両が発生し、道路交通に影響をおよぼしています。

長時間の通行不能を防止するには、立ち往生車両が発生する以前の段階で道路を通行止めにし、集中的な除雪を実施して、立ち往生する懸念がなくなってから通行を再開することが有効です。

このため九州地方整備局では、これまでの教訓を踏まえ、直轄で管理している道路のうち、大型車等の立ち往生が発生もしくは大規模な立ち往生車両が発生するおそれがある7区間を「集中除雪区間」に設定し、大雪時には通行止めし、集中的な除雪を行い立ち往生車両の発生を防止します。

道路を利用される皆様におかれましては、ご理解とご協力をお願いします。

また、お出かけ前には道路情報の確認や冬用タイヤの装着、チェーンの早期装着をお願いします。

問い合わせ先 九州地方整備局 TEL:092-471-6331(代表)

FAX:092-476-3481

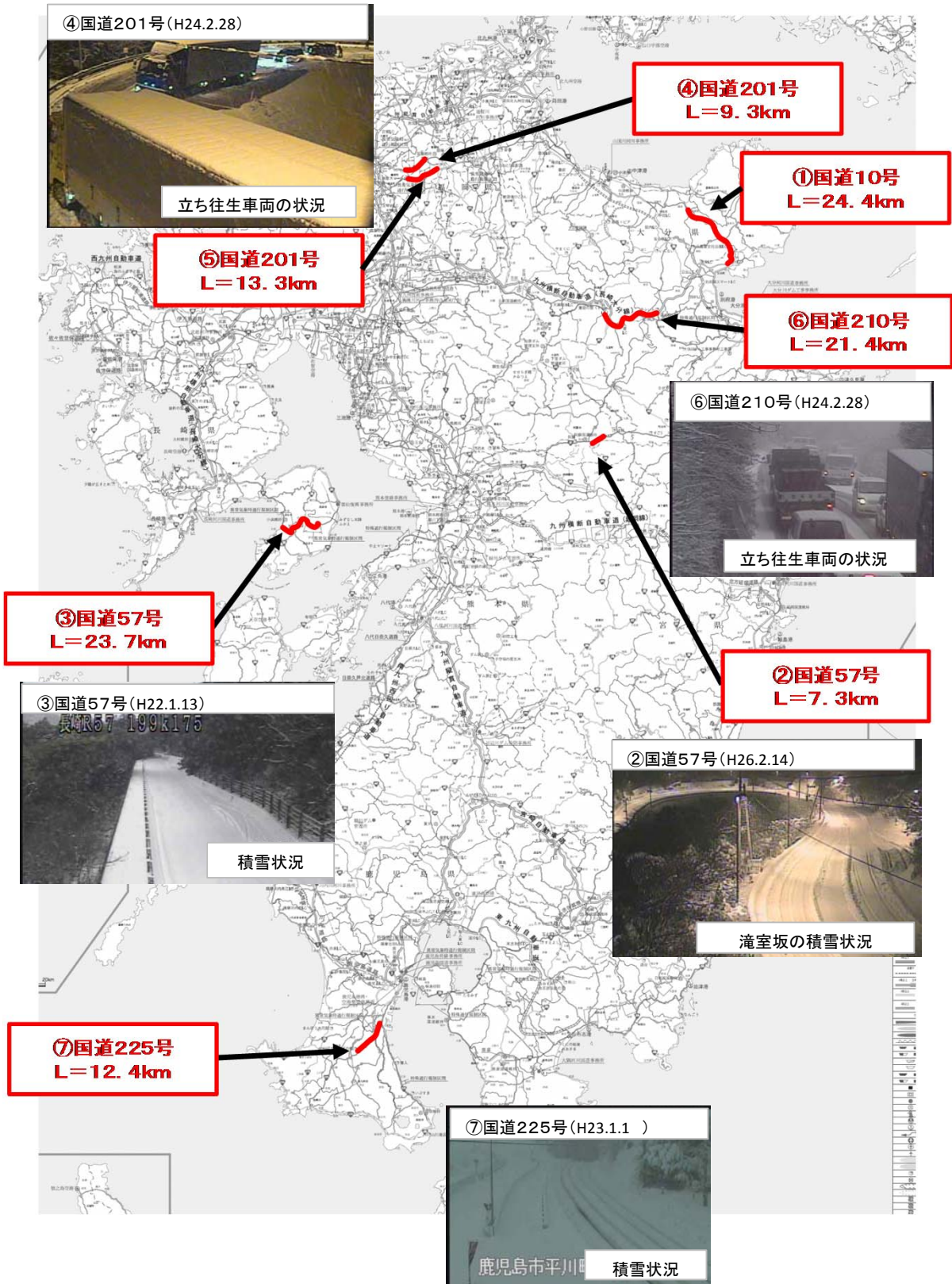
道路部 道路管理課 課長 白田 雅彦(内線4411)

課長補佐 大榎 謙 (内線4413)

集中除雪区間位置



九州地方整備局



集中除雪区間一覧




九州地方整備局

番号	路線番号	区間名	延長(km)	県政令市	管理事務所名	備考
①	10号	大分県宇佐市大字岩崎～大分県速見郡日出町大字藤原	24.4	大分県	大分河川国道	
②	57号	熊本県阿蘇市波野大字小地野～熊本県阿蘇市一の宮町大字坂梨	7.3	熊本県	熊本河川国道	
③	57号	長崎県南島原市深江町乙字中尾尻～長崎県雲仙市小浜町北本町字湯崎	23.7	長崎県	長崎河川国道	
④	201号	福岡県糟屋郡篠栗町大字篠栗～福岡県飯塚市蓮台寺	9.3	福岡県	福岡国道 北九州国道	八木山峠(現道)
⑤	201号	福岡県糟屋郡篠栗町大字篠栗～福岡県飯塚市弁分	13.3	福岡県	福岡国道 北九州国道	八木山バイパス
⑥	210号	大分県玖珠郡九重町右田～大分県由布市湯布院町川北	21.4	大分県	大分河川国道	
⑦	225号	鹿児島県南九州市川辺町清水～鹿児島県鹿児島市平川町	12.4	鹿児島県	鹿児島国道	
合計			87.4			

※九州地方整備局が管理する高規格幹線道路等については、隣接する道路管理者との協議により、通行止めする場合があります。

道路利用者への広報活動と情報提供



◆道路利用者に対し、冬用タイヤ、タイヤチェーン装着について、**パンフレット、ラジオ等**を通じて広報を実施します。



◆道路情報提供システム (<http://road.qsr.mlit.go.jp>)

九州地方整備局道路情報提供システムより九州管内の道路情報を確認できます。

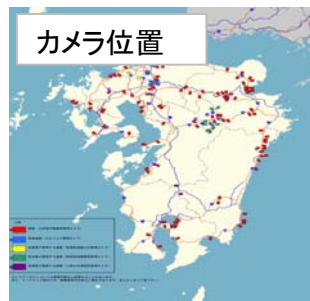
The screenshot shows the '九州地方整備局 道路情報提供システム' (Kyushu Road Information System) website. It features a map of Kyushu with various road status indicators (yellow, orange, red) and navigation options. The left sidebar includes links for '九州全体地図' (Kyushu map), '市町村選択' (Municipality selection), and '高速道路交通情報' (Expressway traffic information). The right sidebar lists 'ライブカメラ' (Live camera) and '関連リンク' (Related links) for various road types and regions.

九州管内の道路に関し知りたい項目についてご確認願います。

○カメラ画像

九州内の国が管理する国道(直轄国道)の峠や事前通行規制区間箇所のカメラ映像(制止画)を提供しています。

また、下のQRコードから「九州みち情報ライブカメラ」へアクセスできます。



冬期の山間部の天気は急変することがあります。現地に着くと積雪していることもありますのでカメラ映像は参考としてご利用下さい。

○道路の異状を発見したら、道路緊急ダイヤルへお知らせください。
#9910(24時間受付・無料)

■ 除雪機械による立ち往生車両排除訓練

平成26年11月の災害対策基本法の改正を受け、今冬の同法律の適用を想定した訓練を11月(大分:国道210号)、12月(熊本:国道57号)にて実施。

○ 立ち往生車両の移動訓練状況(平成26年12月11日実施)

① 通行止め看板設置



② 立ち往生車両発見



③ 牽引車両の到着



④ 移動前確認



⑤ 牽引開始

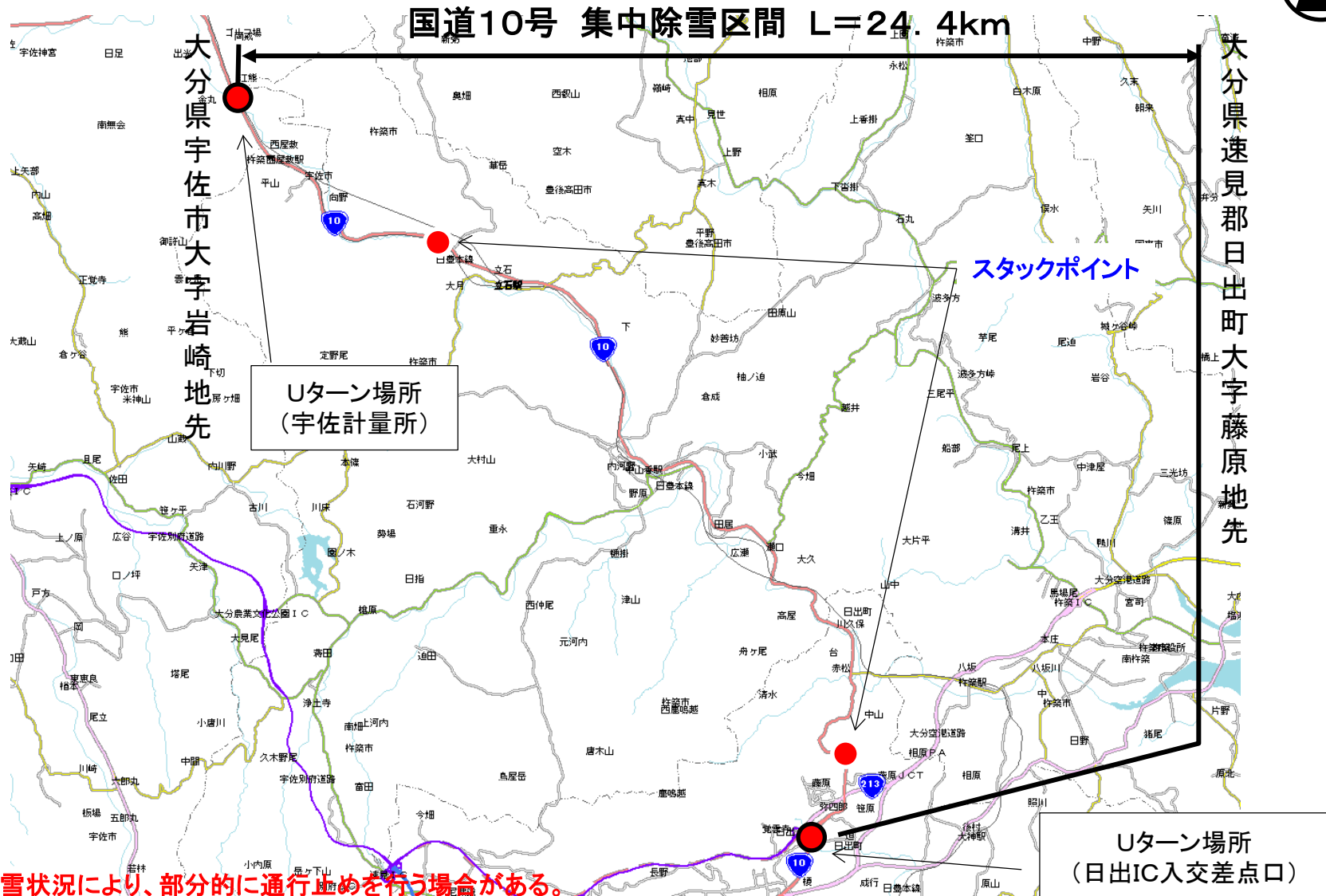


⑥ 移動後記録及び通知



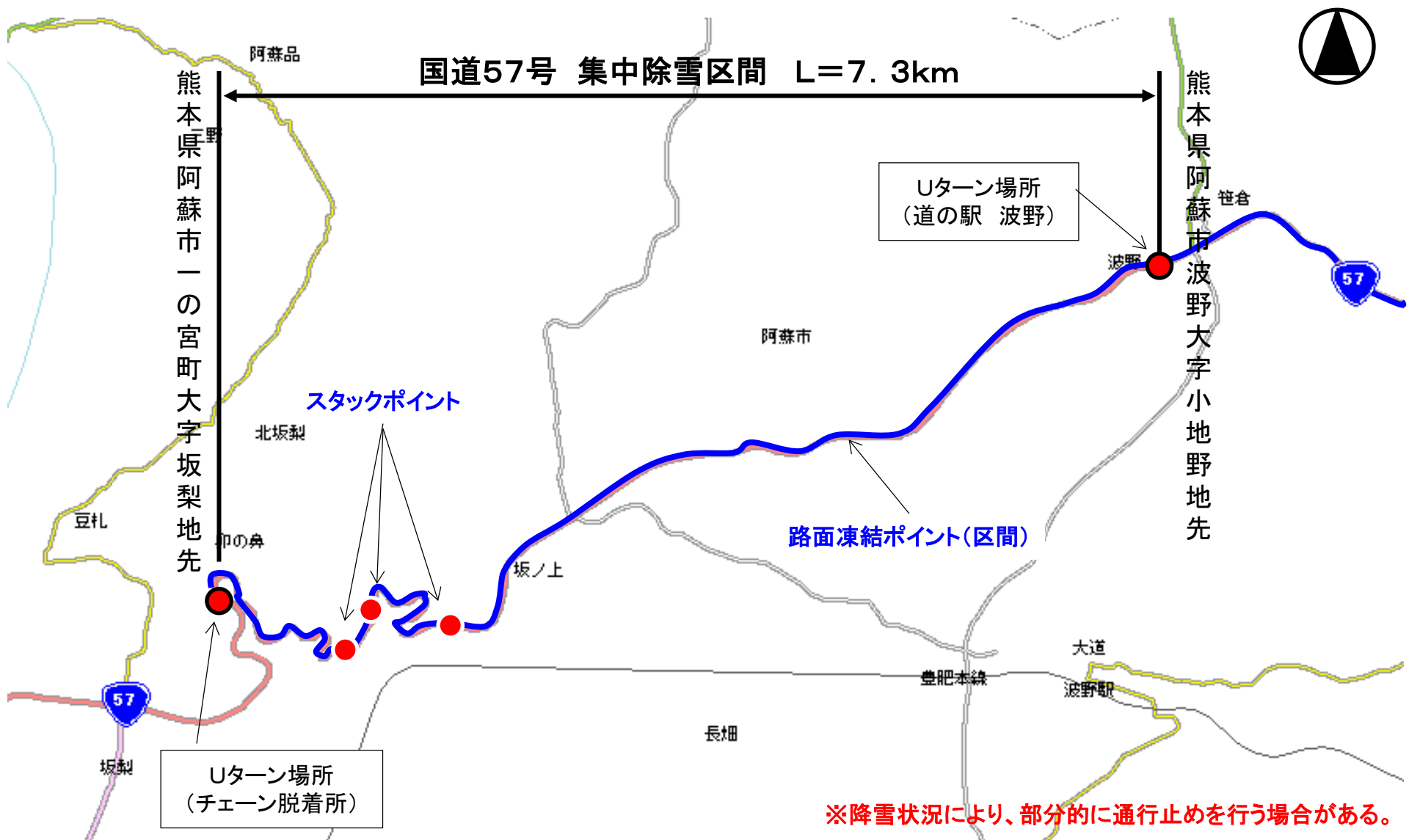


①国道10号(大分県) L=24.4km

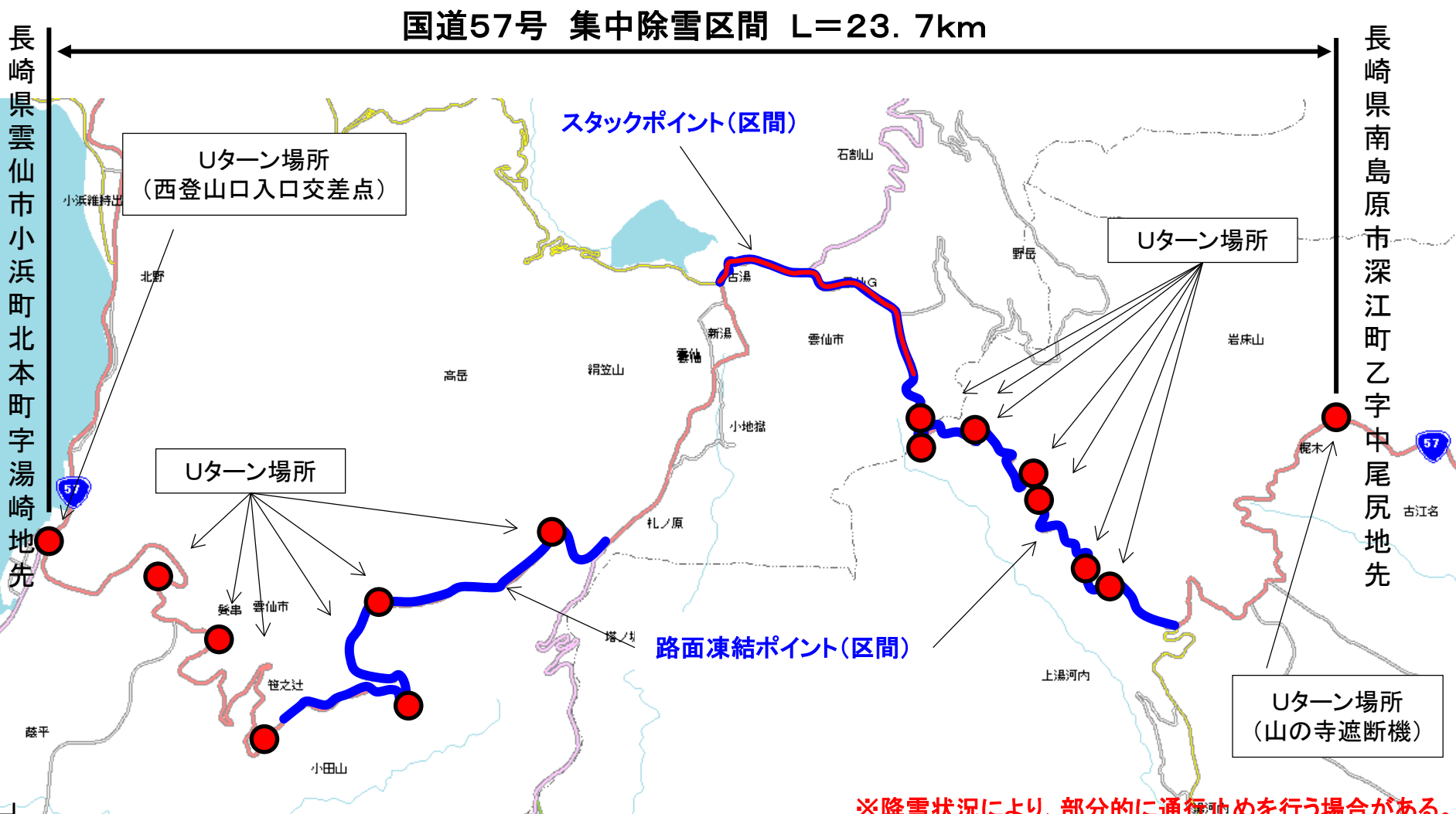


※降雪状況により、部分的に通行止めを行う場合がある。

②国道57号(熊本県) L=7.3km

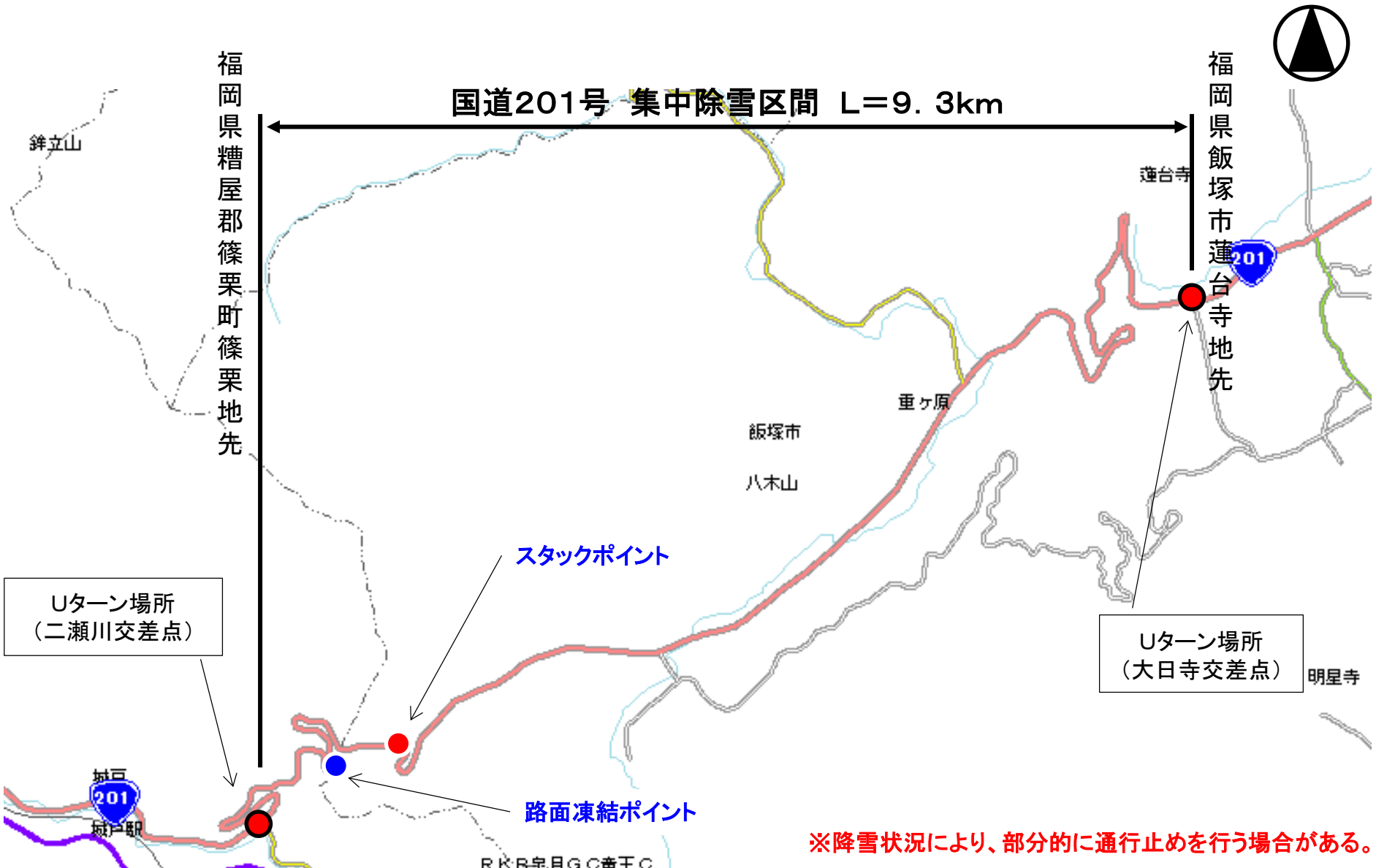


③国道57号(長崎県) L=23.7km



※降雪状況により、部分的に通行止めを行う場合がある。

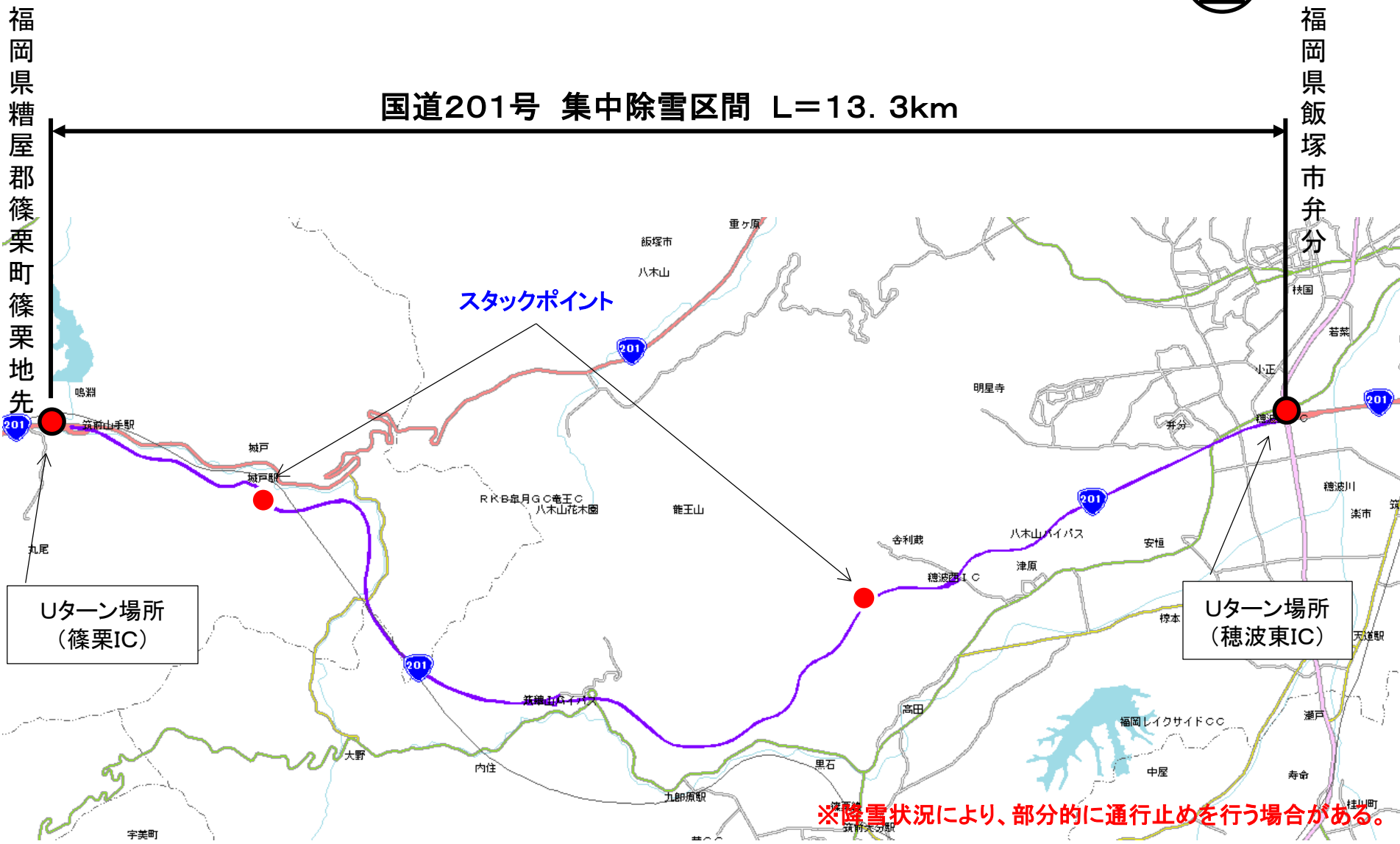
④国道201号(福岡県) L=9.3km(八木山峠)





⑤国道201号(福岡県) L=13.3km(八木山バイパス)

国道201号 集中除雪区間 L=13.3km



スタックポイント

Uターン場所
(篠栗IC)

Uターン場所
(穂波東IC)

※降雪状況により、部分的に通行止めを行う場合がある。

⑥国道210号(大分県) L=21.4km



国道210号 集中除雪区間 L=21.4km



※降雪状況により、部分的に通行止めを行う場合がある。

⑦国道225号(鹿児島県) L=12.4km

