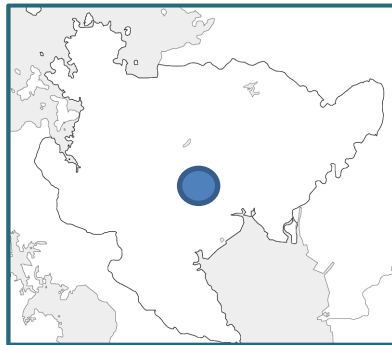
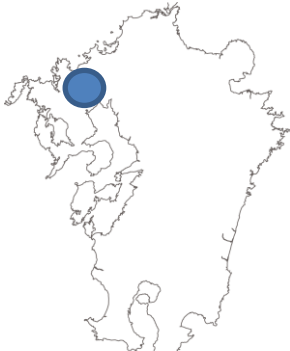


# 牟田辺遊水地へ見学にいこう

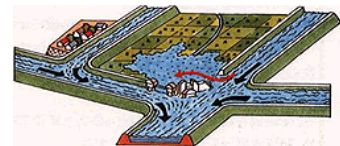
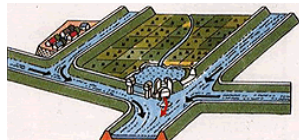

牟田辺遊水地は、洪水の一部を越流堤から計画的に遊水地内に導き、一時的に洪水を貯留することによって牛津川の洪水調整を行う施設です。

詳細は、 [http://www.qsr.mlit.go.jp/takeo/site\\_files/rokkaku/mutabepaneru.pdf](http://www.qsr.mlit.go.jp/takeo/site_files/rokkaku/mutabepaneru.pdf)

- ・見学日：平日 10:00～16:00（年末・年始除く）  
※土日、祝日は要相談。 ※出水対応等で対応できない場合があります。
- ・見学場所：佐賀県多久市南多久町



遊水地の仕組み



ふだんは、農地などに利用されています。

中小洪水のときには、遊水地内の水を初期湛水池に集め、ポンプで吐き出して浸水しないようにします。

牛津川が大きな洪水となったときには、洪水の一部を越流堤から計画的に遊水地内に導き、一時的に貯留し、牛津川下流域の洪水被害を減らします。

## 申し込み方法

### 1) 申し込み先：

住所：〒843-0023 佐賀県武雄市武雄町大字昭和745  
国土交通省 武雄河川事務所（調査課 地域防災支援・交流窓口）  
電話：0954-23-7933  
FAX：0954-23-5193  
E-mail：qsr-takeo@mlit.go.jp

### 2) 申し込み方法：

①住所、②氏名、③連絡先電話番号、④希望見学日、⑤見学者人数(大人、子供)を記入のうえ、FAX、E-mail のいずれかにより、10日間前までにお申し込み下さい。

### 3) その他

お申し込みにあたりましては、いくつか留意点がありますので、まずはお電話でお問い合わせ下さい。