

## お知らせ 国道34号杭出津橋 歩道通行止め

長崎河川国道事務所では、交通混雑の緩和・交通安全の確保を目的に「大村拡幅」の整備を進めております。この度、杭出津橋の拡幅工事に伴い、歩道の通行止め（上り線）・幅員減少（下り線）、車道幅員の減少を行います。

歩道（上り線）をご利用の方は、工事期間中は反対側の歩道（下り線）へ迂回ください。

工事期間中は通行する皆様へご不便をおかけしますが、安全に配慮して早期完成に向けて工事を進めてまいりますので、ご理解とご協力をお願いします。

**規制範囲** 大村市杭出津（杭出津1丁目交差点）～大村市水主町（水主町交差点）  
規制区間 約200m

**規制内容** 歩道通行止め（上り線）

歩道幅員減少（下り線）  
車道幅員減少

**規制期間** 令和2年1月上旬から約2年半（予定）

※規制解除の際は改めてお知らせします。

**迂回路** 杭出津1丁目・水主町交差点より、反対側の歩道（下り線）へ迂回ください。

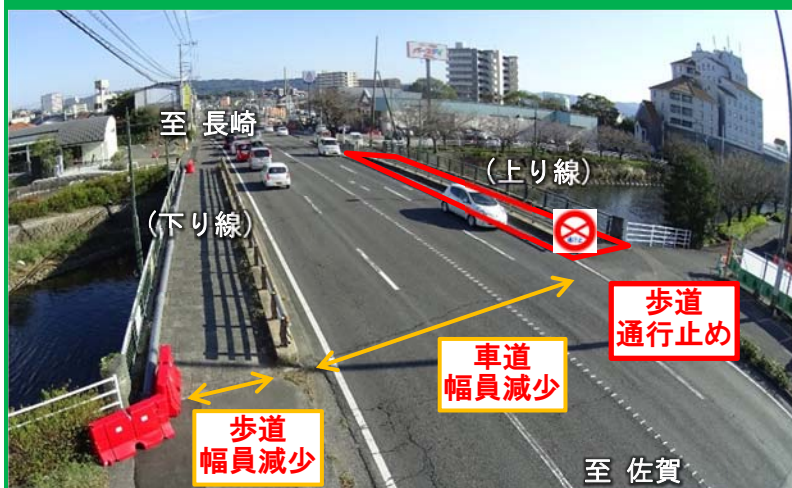
※規制区間内の店舗前の歩道はご利用頂けます。

詳しくは裏面もご覧下さい。

## 位置図



## 現場写真



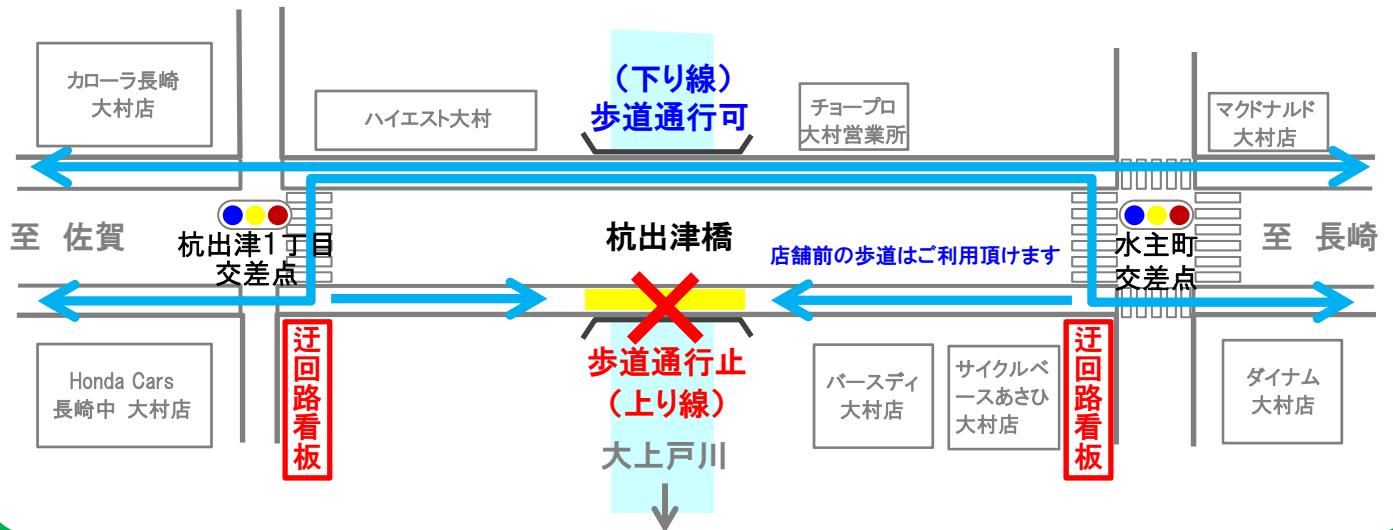
問い合わせ先



国土交通省 九州地方整備局 長崎河川国道事務所 工務課

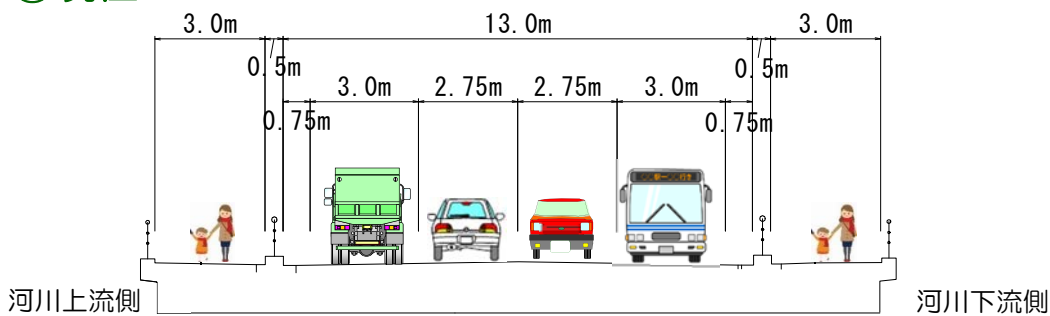
TEL（代表）095-839-9211 （工務課直通）095-839-9856

# 歩道の迂回路



# 工事中の通行形態

## ①現在

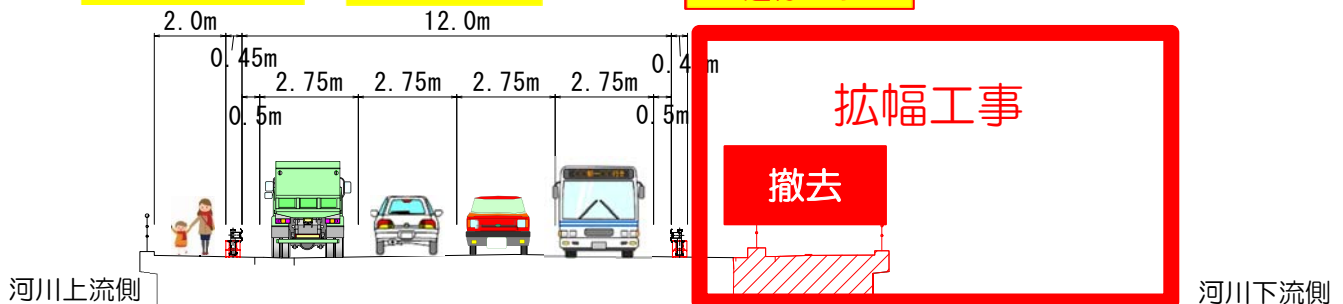


## ②工事期間 令和2年1月上旬から約2年半（予定）

歩道（下り線）  
幅員減少

車道  
幅員減少

歩道（上り線）  
通行止め



## ③工事完成

