

令和8年3月25日  
九州地方整備局  
長崎河川国道事務所

## 島原道路（小野町～長野町）の道路計画を進めるにあたり 地域の皆様のご意見をお聞かせください

国土交通省 九州地方整備局 長崎河川国道事務所においては「島原道路（小野町～長野町）」について計画段階評価※の手続きを進めており、令和7年12月8日開催の「社会資本整備審議会 道路分科会 九州地方小委員会」にて地域の課題や今後の進め方が審議されたところです。道路整備の計画検討を進めるにあたり、地域の皆様が日頃から感じている「道路交通や地域の課題」等についてご意見をお聞かせください。※計画段階評価とは、新規事業採択の前段階において、政策目標を明確化した上で、複数案の比較・評価を行うものです。

### アンケート調査について

○実施期間 : 令和8年4月1日（水）から令和8年5月29日（金）

アンケート調査対象者	実施・配布方法
① 諫早市及び島原地域の住民の方	・ 郵送により配布（無作為抽出） 諫早市、島原市、雲仙市、南島原市
② ①及びその他の地域にお住まいの道路利用者	・ 道の駅251いいもりじゃがーロード、道の駅ひまわり、多比良港、島原港、口之津港、JR諫早駅、雲仙観光局、しまばらん窓口とると、雲仙仁田峠インフォメーションセンター、小浜温泉観光案内所、諫早市役所及び各支所、島原市役所及び有明庁舎、雲仙市役所及び各総合支所、南島原市役所、南島原市有家・南有馬庁舎で配布・実施※ ※施設にポスター又はチラシを掲示しています。2次元コードからアンケートサイトにアクセスして回答することもできます。 詳細な実施箇所は長崎河川国道事務所HPにてご覧いただけます。 URL: <a href="https://www.qsr.mlit.go.jp/nagasaki/road/shisaku/shimabaradouro_ikentyousyu.html">https://www.qsr.mlit.go.jp/nagasaki/road/shisaku/shimabaradouro_ikentyousyu.html</a>

### ヒアリング調査について

○実施期間 : 令和8年4月1日（水）から令和8年6月30日（火）

○調査対象等 : 長崎県、諫早市、島原市、雲仙市、南島原市、島原道路（小野町～長野町）の利用が考えられる団体、企業等

○実施方法 : 対面方式

### オープンハウスについて

○実施期間 : 令和8年5月5日（火）から令和8年5月8日（金） 10時～16時

○備考 : 荒天が予想される場合は延期とし、前日の17時までに長崎河川国道事務所ホームページでお知らせします。

実施場所	実施日
道の駅251いいもりじゃがーロード 情報提供・休憩スペース	・ 令和8年5月5日（火 祝日）
道の駅ひまわり 情報提供室周辺	・ 令和8年5月5日（火 祝日）
島原港ターミナル 1階待合室	・ 令和8年5月5日（火 祝日）
JR諫早駅 1階交流広場	・ 令和8年5月6日（水 振替休日）
多比良港ターミナル 1階待合室	・ 令和8年5月6日（水 振替休日）
口之津港ターミナル 1階ホール	・ 令和8年5月6日（水 振替休日）
諫早市役所 本館1階ホール	・ 令和8年5月7日（木）
南島原市役所 1階ロビー	・ 令和8年5月7日（木）
島原市役所 1階エントランスホール	・ 令和8年5月8日（金）
雲仙市役所 1階ロビー	・ 令和8年5月8日（金）

【問合せ先】 : 国土交通省 九州地方整備局 長崎河川国道事務所

技術副所長 こつじ ひでとし 小辻 英俊 計画課長 やまぐち まさあき 山口 正明

（代表）電話 : 095-839-9211

（直通）電話 : 095-839-9861 FAX : 095-839-9648

E-mail : [qsr-nagasaki@ki.mlit.go.jp](mailto:qsr-nagasaki@ki.mlit.go.jp) URL : <https://www.qsr.mlit.go.jp/nagasaki/>

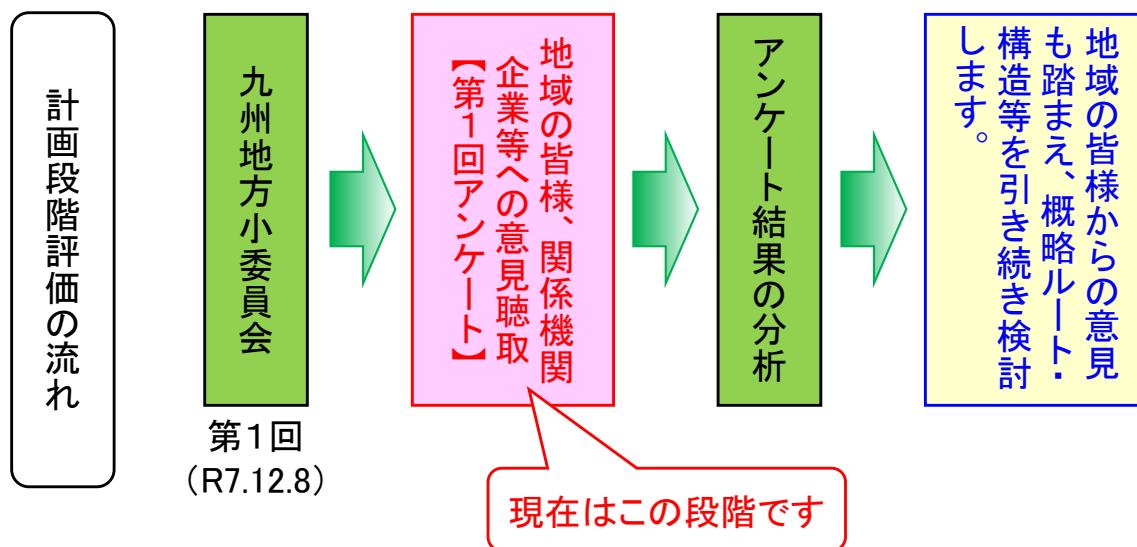
# 島原道路(小野町～長野町)の対象区間位置図



■ アンケートは「計画段階評価」審議の参考意見となります。

国土交通省では、道路事業の透明性・効率性を高めるため、計画段階評価の取組を導入しています。

これは、道路の整備方針について地域の声(地域の皆様、道路利用者、関係団体等)を聞きながら、第三者委員会によって審議するものです。



■ 九州地方小委員会

九州地方小委員会は、公共事業の効率性や透明性の一層の向上を図るため、学識経験者など第三者から構成される委員会です。

なお、会議資料は、国土交通省九州地方整備局のホームページでご覧いただけます。

# 島原道路(小野町～長野町)における道路計画に関する 第1回アンケートにご協力をお願いいたします

島原道路は長崎県南島原市を起点として島原市、雲仙市を經由し諫早市に至る延長約50kmの道路です。

本調査は、島原道路(小野町～長野町)の道路整備の計画検討を進めるにあたり、地域の皆様が日頃感じている「道路交通や地域の課題」等についてご意見をお聞きするものです。本アンケートへのご協力をお願いいたします。

## ■アンケート対象者

- 本アンケートは、諫早市、島原市、雲仙市、南島原市にお住いの方から無作為に抽出し配布しています。
- 本アンケートは、配布させて頂いた世帯のご家族の方を対象と考えております。お手数とは思いますが、アンケート回答へのご協力をお願いいたします。
- 幅広い年齢層の方からのご意見をお伺いしたい為、ご家族皆様へのご協力をお願いしたく、「アンケート回答用返信はがき」を4枚同封しております。(対象は18歳以上としております。ご家族構成に合わせ必要枚数をご利用ください。)
- なお、返信ハガキが不足する場合は以下の問合せ先にご連絡ください。

## ■回答の提出方法及び締切

○回答は次のいずれかの方法のうち1つをお選びください。

【方法1】同封しています「返信はがき」にご記入頂き、  
**令和8年5月29日(金)**までに、切手を貼らず  
郵便ポストへご投函をお願いいたします。

【方法2】インターネット接続環境のあるスマートフォンまたはパソコンより、  
下記A、Bいずれからの方法でアンケートサイトにアクセスし、  
**令和8年5月29日(金)**までに、回答をお願いいたします。

A 右記URLをアドレスバーに入力

B QRコードからアクセス QRコードはこちら



※QRコードは(株)デンソーウェーブの登録商標です

国土交通省 九州地方整備局

問い合わせ先 長崎河川国道事務所 計画課 TEL:095-839-9861(直通)

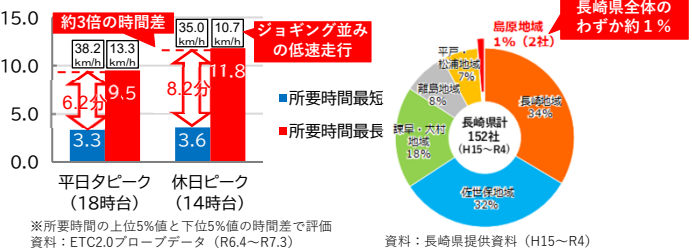
# 島原道路(小野町～長野町)の対象区間の課題

## 地域・道路交通の状況と課題

### 1 産業

#### 円滑な物流活動・企業誘致を阻害

- ◆国道57号は、農産物等の物流を担う道路ですが、対象区間周辺は混雑により定時性が確保されておらず、輸送時の品質確保に不安がある等、物流活動に支障をきたしている状況です。
- ◆また、島原地域は高速ICへの速達性が低く、企業誘致が進んでいない状況です。
- ◆円滑な物流活動や企業誘致の推進のために、速達性の向上や定時性・走行性の確保が課題です。



### 2 暮らし

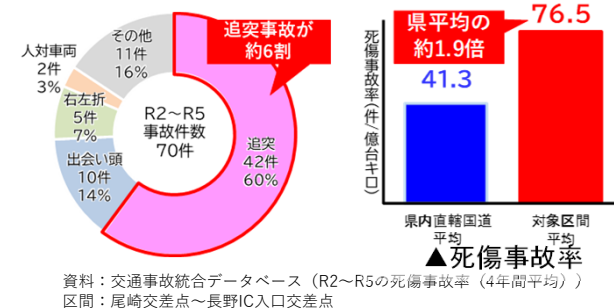
#### 交通混雑が発生

- ◆国道57号は、観光・物流等を目的とした通過交通と生活交通が混在している状況です。
- ◆また、沿線には商業施設が連なって立地しており、出入り等に起因して交通混雑が発生し、速達性の向上や定時性の確保が課題です。



#### 交通事故が多い区間

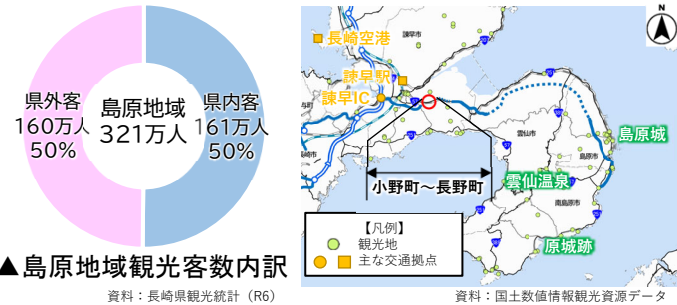
- ◆対象区間の国道57号では、沿線商業施設への速度低下等により混雑しているため、追突事故の発生が多い状況です。
- ◆死傷事故率は県内直轄国道平均の1.9倍と高く、安全性の確保が課題です。



### 3 観光

#### 交通拠点と観光地間の速達性・定時性が低い

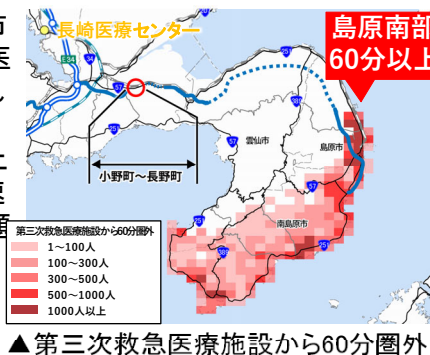
- ◆島原地域への観光客は約半数が県外からの来訪であり、主に諫早IC、諫早駅、長崎空港等の交通拠点を介して来訪している状況です。
- ◆観光振興のために、交通拠点と観光地間の速達性の向上や定時性の確保が課題です。



### 4 医療

#### 地域内外の医療機関への搬送に時間がかかる

- ◆対象区間の国道57号は、交差点が連続しており、救急搬送時にも関わらずブレーキを繰り返す状況です。
- ◆重篤患者は大村市等の第三次救急医療施設へ搬送されますが、島原半島南部では60分以上を要し、走行性・速達性の向上が課題です。



### 5 防災

#### 災害時の通行止めが懸念

- ◆対象区間は、洪水や土砂災害、地震による液状化のリスクが存在します。
- ◆通行止めになると、広域なう回が発生するため、災害に強い道路ネットワークの構築が課題です。



# アンケートにお答えください

回答は、返信用はがきにご記入、または、アンケートサイトでご回答をお願いします。

下記を参考に、同封の返信用はがきへ必要事項を記入して郵便ポストに投函、または、QRコードからアンケートサイトにアクセスして回答をお願いします。

- ・あなた自身のことに関する設問は、記入または該当する番号に○を付けてください。
- ・単一回答の設問は、最もあてはまる番号を1つだけ○で囲んでください。
- ・5段階評価の設問は、各項目について最もあてはまる番号を1つだけ○で囲んでください。
- ・自由回答の設問は、具体的な内容を回答して下さい。

QRコードはこちら →  
※QRコードは(株)デンソーウェブの登録商標です



## あなたご自身のことについてお尋ねします。

年代	1. 10代	2. 20代	3. 30代	4. 40代
	5. 50代	6. 60代	7. 70歳以上	
性別	1. 男性	2. 女性	3. その他	4. 回答しない
住所	1. 諫早市	2. 島原市	3. 雲仙市	4. 河島原市
	5. その他( )			

## 質問1 国道57号(小野町～長野町間)の利用状況について

国道57号(小野町～長野町間)の利用状況についてお尋ねします。【最も当てはまる番号に○を付けてください】  
※利用目的と移動手段は、平日・休日別に回答ください。

### 【利用頻度】(単一回答)

1	ほぼ毎日(週4～7日)
2	週に1～3日程度
3	月に数回程度(週1日未満)
4	ほとんど利用しない
5	利用したことがない

### 【利用目的: 平日】(単一回答)

1	通勤・通学
2	買い物
3	観光・レジャー
4	通院
5	業務
6	その他
7	利用しない

### 【利用目的: 休日】(単一回答)

1	通勤・通学
2	買い物
3	観光・レジャー
4	通院
5	業務
6	その他
7	利用しない

### 【移動手段: 平日】(単一回答)

1	自動車
2	バス
3	バイク
4	自転車
5	その他
6	利用しない

### 【移動手段: 休日】(単一回答)

1	自動車
2	バス
3	バイク
4	自転車
5	その他
6	利用しない

## 質問2 国道57号(小野町～長野町間)の課題について

国道57号(小野町～長野町間)に関する5つの課題(6項目)を5段階で評価してください。(5段階評価)

【各項目について最もあてはまる番号に○を付けてください】

分類	番号	課題	とても思う	やや思う	あまり思わない	まったく思わない	わからない
産業	①	農産物等の物流や企業誘致に必要な広域・高速ネットワークが不十分だと感じる	1	2	3	4	5
暮らし	②-1	交通混雑により、対象区間の移動に時間がかかったり、所要時間が予測しにくいと感じる	1	2	3	4	5
	②-2	交通混雑や沿道施設の出入り等が影響し、交通事故の危険性が高い区間だと感じる	1	2	3	4	5
観光	③	IC、駅、空港などの交通拠点から島原地域の観光地への移動に時間がかかったり、所要時間が予測しにくいと感じる	1	2	3	4	5
医療	④	地域内外の医療機関や、大村市等の高度な医療機関への円滑な移動・搬送に不安を感じる	1	2	3	4	5
防災	⑤	災害に強い高規格の道路がつかっていないため、災害時の通行止め不安を感じる	1	2	3	4	5

## 質問3 国道57号(小野町～長野町間)の課題について(理由)

「質問2」でお答え頂いた回答について、そう思われた理由を教えてください。(自由回答)

番号	理由
記入例	●●時に利用するが、いつも渋滞しているから
①	
②-1	
②-2	
③	
④	
⑤	

## 質問4 国道57号(小野町～長野町間)の課題について(その他の課題)

「質問2」に示した課題以外で、あなたが課題だと思う事があれば具体的にお書きください。(自由回答)

(記入例)  
日常的に●●で困ることがあるので、●●することが必要ではないかと思う。

## 質問5 その他について

その他ご意見がありましたらお聞かせください。(自由回答)

本調査は、島原道路(小野町～長野町)の道路整備の計画検討を進めるにあたり、地域の皆様が日頃感じている「道路交通や地域の課題」等についてご意見をお聞きするものです。

そのため、このはがきに記入されたことは、この目的以外に使用いたしません。

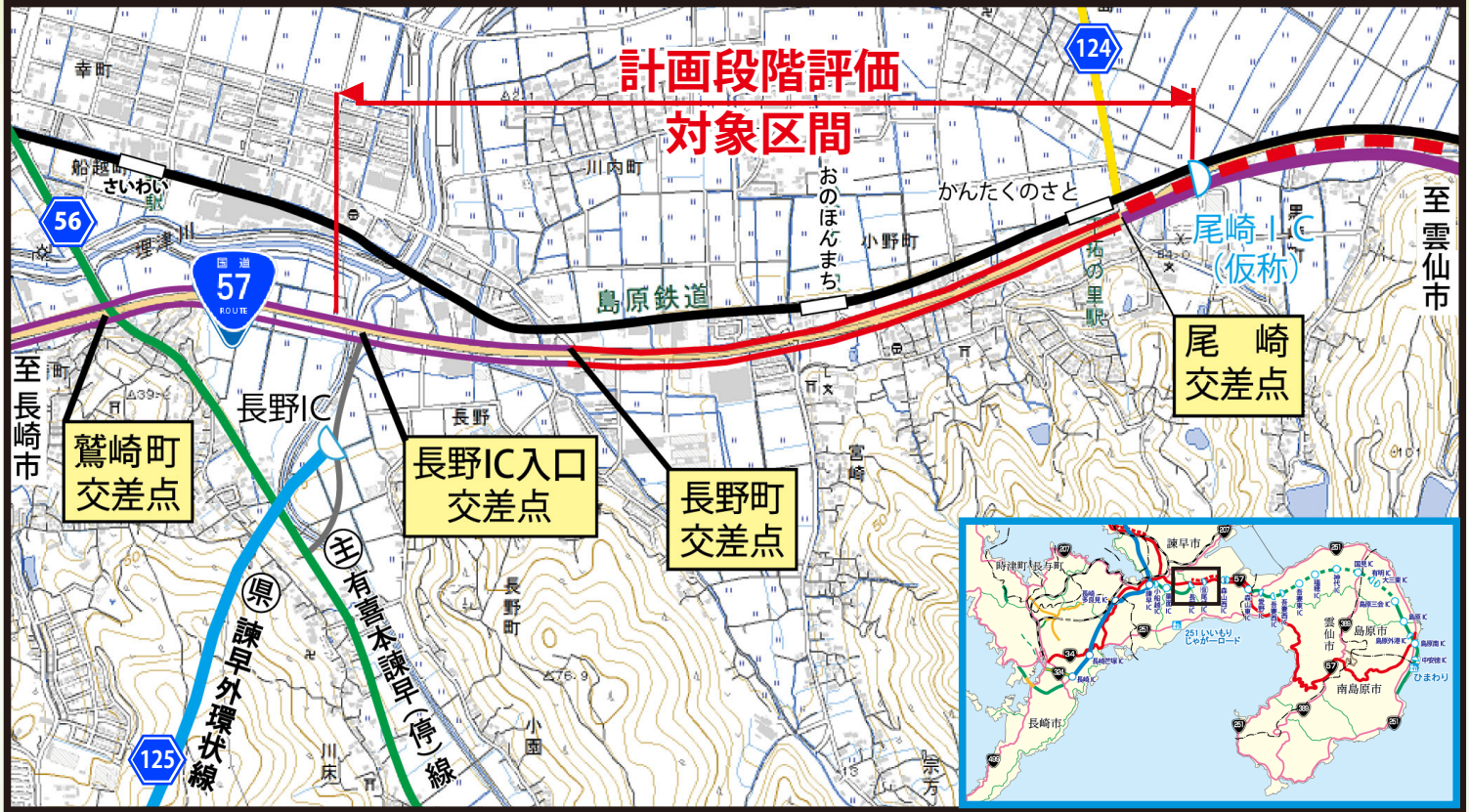
回答いただいた個人に関する情報は、本人の同意なく第三者に開示・提供することはありません。

(法令により開示を求められた場合を除きます)

ご協力ありがとうございました

# 島原道路(小野町～長野町) 道路計画 に関するご意見を お聞かせください!

Web回答  
も受付中



島原道路（小野町～長野町）に関し、道路整備の計画検討を進めるにあたり、下記の日時・場所においてパネル展示と合わせ、スタッフが説明を行います。  
**「道路交通や地域の課題」について、皆様のご意見をお聞かせください。**

※Web アンケートも実施しています。会場にお越し頂けない方はぜひアクセスしてください  
令和8年5月29日（金）までに回答をお願いします。

(下記 A、B いずれかの方法でアンケートサイトにアクセスして下さい)

**A** URL をアドレスバーに入力 <https://questant.jp/q/shimabara-pr>

**B** QRコードからアクセス



どなたでもご参加いただけます。どうぞお気軽にお越しください。

※QRコードは(株)デンソーウェーブの登録商標です

**開催時間** 平日 10:00～16:00  
休日

実施場所		実施日	実施場所		実施日
諫早市	諫早市役所 本館1階ホール	令和8年5月7日(木)	雲仙市	雲仙市役所 1階ロビー	令和8年5月8日(金)
	JR諫早駅 1階交流広場	令和8年5月6日(水 休日)		多比良港ターミナル 1階待合室	令和8年5月6日(水 休日)
	道の駅251いもりじゃがロード情報提供・休憩スペース	令和8年5月5日(火 休日)		南島原市役所 1階ロビー	令和8年5月7日(木)
島原市	島原市役所 1階エントランスホール	令和8年5月8日(金)	南島原市	道の駅ひまわり 情報提供室周辺	令和8年5月5日(火 休日)
	島原港ターミナル 1階待合室	令和8年5月5日(火 休日)		口之津港ターミナル 1階ホール	令和8年5月6日(水 休日)

・悪天候が予想される場合は延期とし、オープンハウス前日の17時までに長崎河川国道事務所のホームページでお知らせします。

# オープンハウス会場アクセスマップ

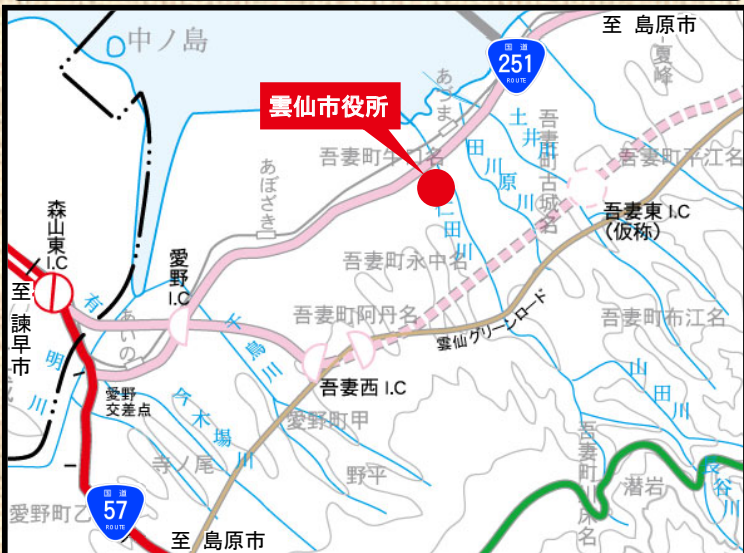
- ◆ 諫早市役所 本館 1階ホール  
【住所】諫早市東小路町7-1  
【開催日】令和8年5月7日(木)
- ◆ JR諫早駅 1階交流広場  
【住所】諫早市永昌町1  
【開催日】令和8年5月6日(水)



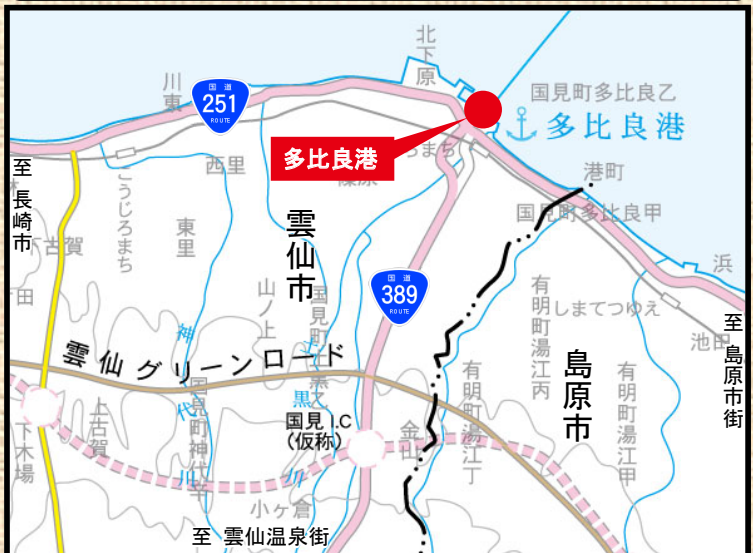
- ◆ 道の駅251いいもりじゃがロード  
情報提供・休憩スペース  
【住所】諫早市飯盛町上原1376  
【開催日】令和8年5月5日(火)



- ◆ 雲仙市役所 1階ロビー  
【住所】雲仙市吾妻町牛口名714  
【開催日】令和8年5月8日(金)



- ◆ 多比良港 フェリーターミナル  
1階待合室  
【住所】雲仙市国見町土黒甲2-28  
【開催日】令和8年5月6日(水)



※Webアンケートも実施しています  
会場にお越し頂けない方はぜひアクセスしてください

令和8年5月29日(金)までに回答をお願いします。

Web回答  
も受付中!

(下記 A、B いずれかの方法でアンケートサイトにアクセスして下さい)

A URL をアドレスバーに入力 <https://questant.jp/q/shimabara-pr>

B QRコードからアクセス



※QRコードは(株)デンソーウェブの登録商標です

# オープンハウス会場アクセスマップ

- ◆ **島原市役所 1階エントランスホール**  
【住所】島原市上の町537  
【開催日】令和8年5月8日（金）
- ◆ **島原港ターミナル 1階待合室**  
【住所】島原市下川尻町7-5  
【開催日】令和8年5月5日（火）



- ◆ **道の駅ひまわり 情報提供室周辺**  
【住所】南島原市深江町丁6077  
【開催日】令和8年5月5日（火）



- ◆ **南島原市役所 1階ロビー**  
【住所】南島原市西有家町里坊96-2  
【開催日】令和8年5月7日（木）



- ◆ **口之津港 フェリーターミナル 1階ホール**  
【住所】南島原市口之津町丙4358-6  
【開催日】令和8年5月6日（水）



※Webアンケートも実施しています  
会場にお越し頂けない方はぜひアクセスしてください

令和8年5月29日（金）までに回答をお願いします。

Web回答  
も受付中!

(下記 A、B いずれかの方法でアンケートサイトにアクセスして下さい)

**A** URL をアドレスバーに入力 <https://questant.jp/q/shimabara-pr>

**B** QRコードからアクセス



※QRコードは(株)デンソーウェブの登録商標です