

高千穂日之影道路の主な整備効果

整備効果① 災害時等における広域交通の信頼性確保



- 国道218号が被災した場合など、代替道路となり、宮崎県北地域の緊急輸送や物流・経済活動を確保する信頼性の高い道路となります。
- 国道218号は宮崎県北地域と熊本方面を結ぶ唯一の道路であり、災害に強い道路として緊急輸送道路ネットワークの信頼性が向上します。

←国道218号 日之影町深角【道路崩壊】(H11災害)

整備効果② 走行性・安全性の向上

- 急カーブ・急勾配箇所の回避により走行性・安全性が向上します。
- 第3次救急医療施設「県立延岡病院」への搬送時間短縮や走行性向上により搬送患者への負担軽減に寄与します。

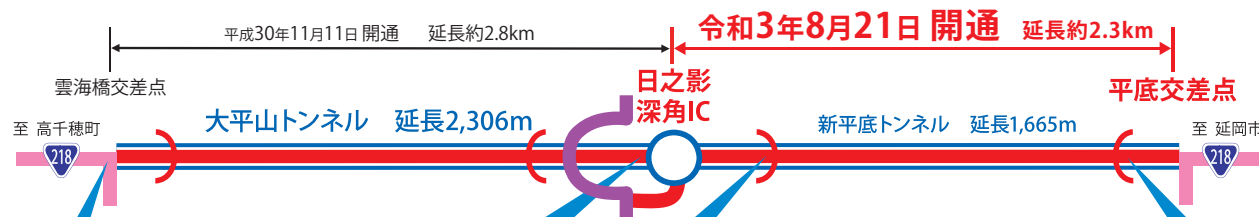


整備効果③ 地域振興に寄与

- 時間短縮、走行性・安全性の向上などにより、宮崎県北地域の社会経済活動の活性化に寄与します。

整備の状況

高千穂日之影道路(延長5.1km)のうち、雲海橋交差点～日之影深角IC(延長2.8km)が平成30年11月11日に開通しました。今回、日之影深角IC～平底交差点(延長2.3km)も令和3年8月21日に開通しました。



令和3年8月作成

E77 九州中央自動車道 高千穂日之影道路

日之影深角IC～平底交差点

祝
開通



国土交通省 九州地方整備局 延岡河川国道事務所

住所・電話番号 〒882-0803 延岡市大貫町1丁目2889番地 TEL: 0982-31-1155

ホームページアドレス <http://www.qsr.mlit.go.jp/nobeoka/>

高千穂日之影道路について

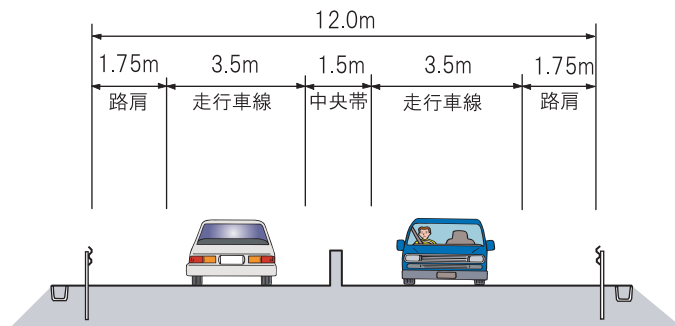
国道218号高千穂日之影道路は、現道である国道218号の平面線形及び縦断勾配の不良箇所を回避するとともに、大雨等による災害発生時には、国道218号の代替道路となり、宮崎県北地域と熊本方面を結ぶ唯一の緊急輸送道路1次ネットワークとしての機能確保に大きく寄与する延長5.1kmの自動車専用道路です。

高千穂日之影道路の事業概要

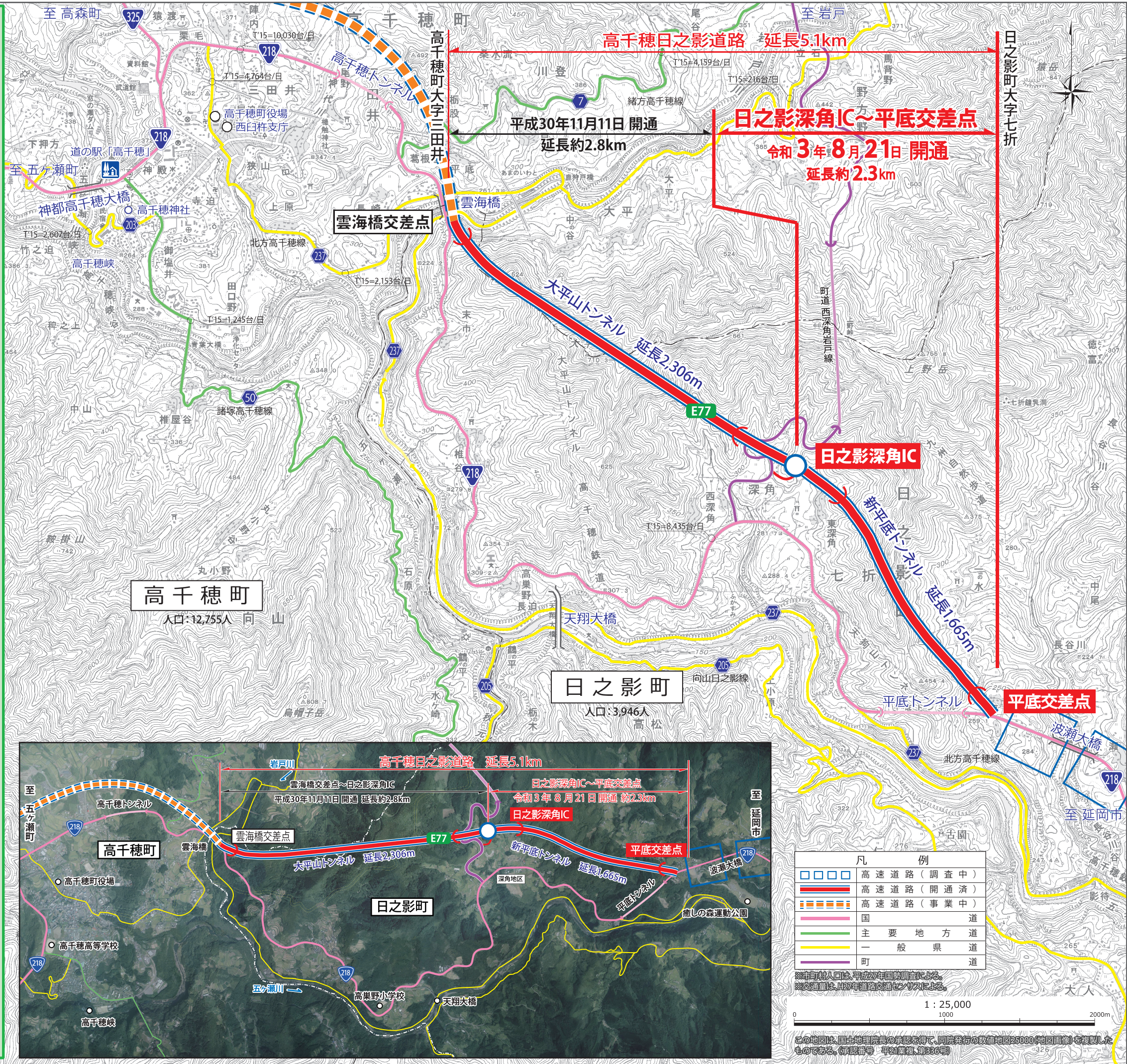
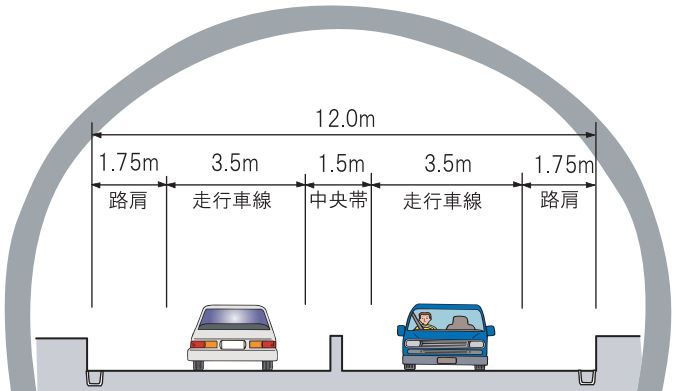
- 路線名 国道218号 高千穂日之影道路
- 通称名 九州中央自動車道
- 延長 5.1km
- 構造規格 第1種第3級 V=80km/h
- 道路幅員 W=12.0m 2車線
- 事業化 平成20年度

標準断面図

一般部 (土工部)



トンネル部



凡 例	
	高速道路 (調査中)
	高速道路 (開通済)
	高速道路 (事業中)
	国 道
	主 要 地 方 道
	一 般 県 道
	町 道

総市町村人口は平成24年国勢調査による。総延長は、E77国道交差地点から起算する。
 1 : 25,000
 0 1000 2000m
 この地図は、国土院院長の承認を得て、同院発行の数値地図25000(地図画像)を複製したものである。(原図番号：平24製図第556号)