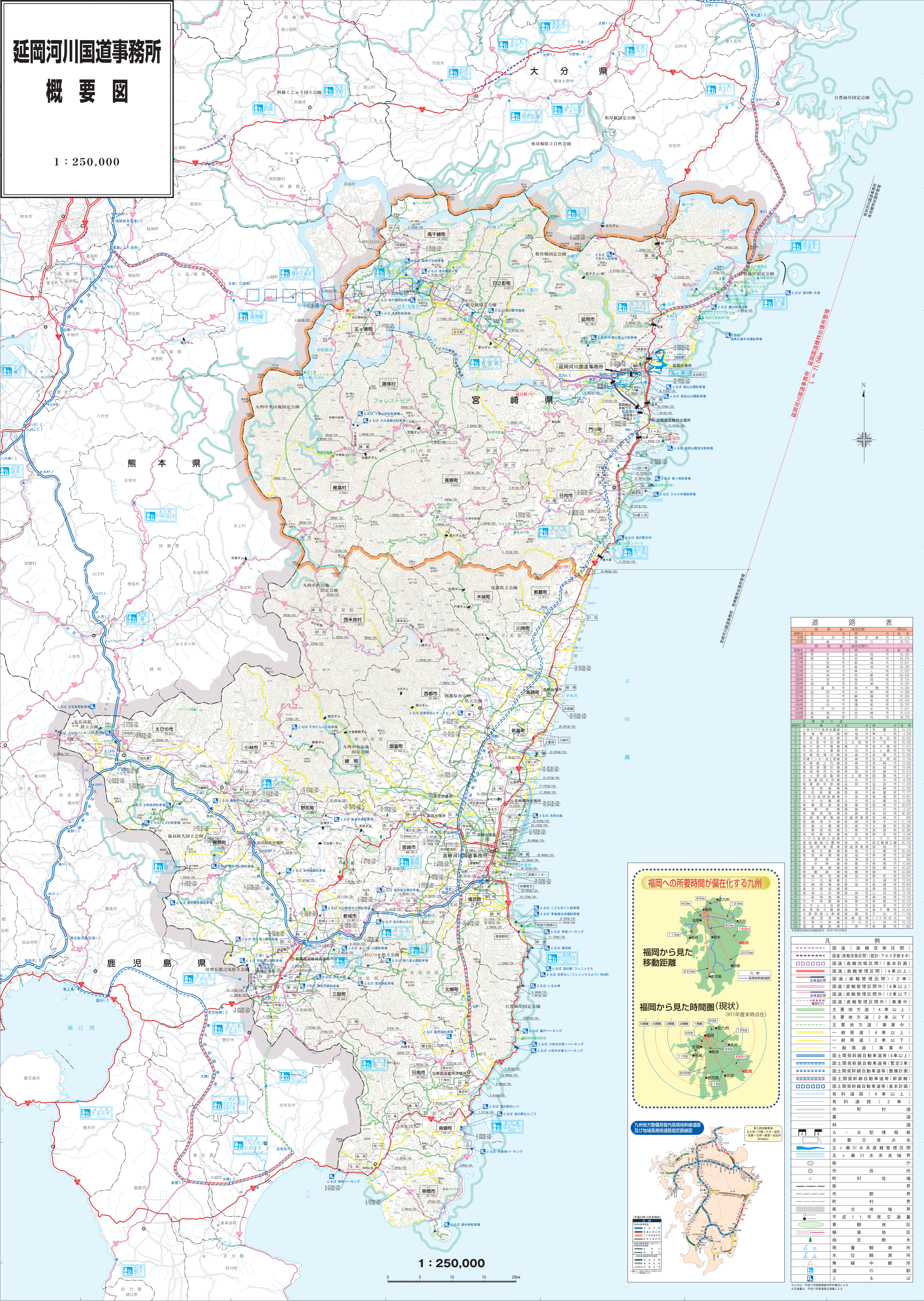



延岡河川国道事務所 概要図

1 : 250,000

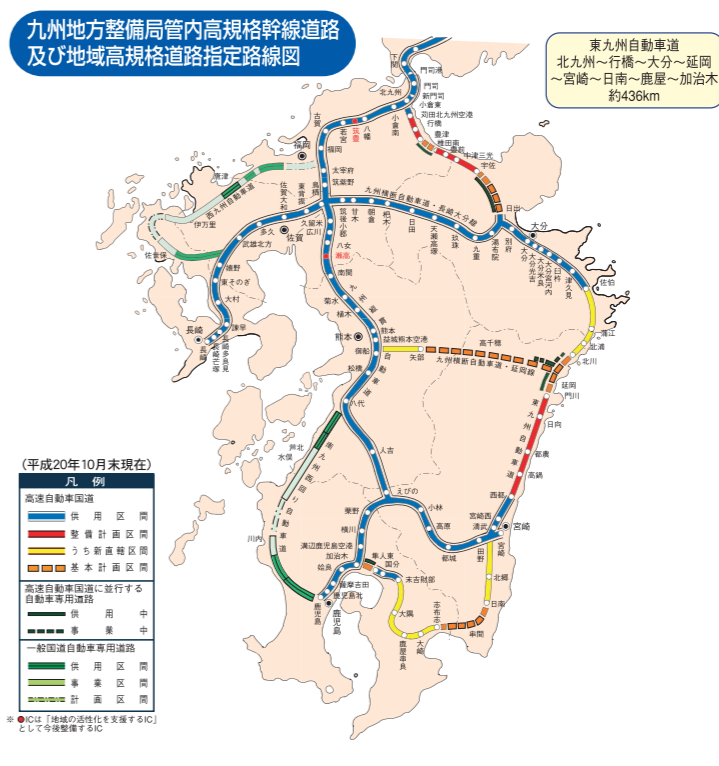
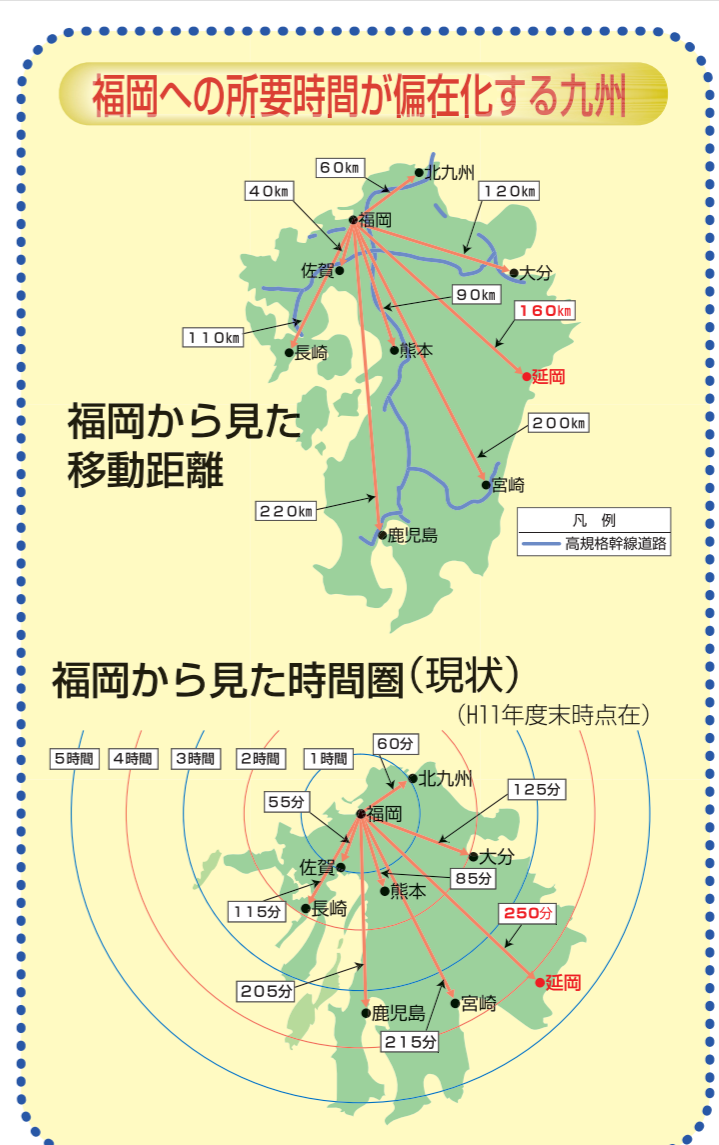


延岡河川国道事務所 延岡国道事務所 延岡河川国道事務所



道路表

路線名	延長 (km)	車線数	備考
1号国道	10.0	4	鹿児島県
2号国道	15.0	4	鹿児島県
3号国道	20.0	4	鹿児島県
4号国道	25.0	4	鹿児島県
5号国道	30.0	4	鹿児島県
6号国道	35.0	4	鹿児島県
7号国道	40.0	4	鹿児島県
8号国道	45.0	4	鹿児島県
9号国道	50.0	4	鹿児島県
10号国道	55.0	4	鹿児島県
11号国道	60.0	4	鹿児島県
12号国道	65.0	4	鹿児島県
13号国道	70.0	4	鹿児島県
14号国道	75.0	4	鹿児島県
15号国道	80.0	4	鹿児島県
16号国道	85.0	4	鹿児島県
17号国道	90.0	4	鹿児島県
18号国道	95.0	4	鹿児島県
19号国道	100.0	4	鹿児島県
20号国道	105.0	4	鹿児島県
21号国道	110.0	4	鹿児島県
22号国道	115.0	4	鹿児島県
23号国道	120.0	4	鹿児島県
24号国道	125.0	4	鹿児島県
25号国道	130.0	4	鹿児島県
26号国道	135.0	4	鹿児島県
27号国道	140.0	4	鹿児島県
28号国道	145.0	4	鹿児島県
29号国道	150.0	4	鹿児島県
30号国道	155.0	4	鹿児島県
31号国道	160.0	4	鹿児島県
32号国道	165.0	4	鹿児島県
33号国道	170.0	4	鹿児島県
34号国道	175.0	4	鹿児島県
35号国道	180.0	4	鹿児島県
36号国道	185.0	4	鹿児島県
37号国道	190.0	4	鹿児島県
38号国道	195.0	4	鹿児島県
39号国道	200.0	4	鹿児島県
40号国道	205.0	4	鹿児島県
41号国道	210.0	4	鹿児島県
42号国道	215.0	4	鹿児島県
43号国道	220.0	4	鹿児島県
44号国道	225.0	4	鹿児島県
45号国道	230.0	4	鹿児島県
46号国道	235.0	4	鹿児島県
47号国道	240.0	4	鹿児島県
48号国道	245.0	4	鹿児島県
49号国道	250.0	4	鹿児島県
50号国道	255.0	4	鹿児島県
51号国道	260.0	4	鹿児島県
52号国道	265.0	4	鹿児島県
53号国道	270.0	4	鹿児島県
54号国道	275.0	4	鹿児島県
55号国道	280.0	4	鹿児島県
56号国道	285.0	4	鹿児島県
57号国道	290.0	4	鹿児島県
58号国道	295.0	4	鹿児島県
59号国道	300.0	4	鹿児島県
60号国道	305.0	4	鹿児島県
61号国道	310.0	4	鹿児島県
62号国道	315.0	4	鹿児島県
63号国道	320.0	4	鹿児島県
64号国道	325.0	4	鹿児島県
65号国道	330.0	4	鹿児島県
66号国道	335.0	4	鹿児島県
67号国道	340.0	4	鹿児島県
68号国道	345.0	4	鹿児島県
69号国道	350.0	4	鹿児島県
70号国道	355.0	4	鹿児島県
71号国道	360.0	4	鹿児島県
72号国道	365.0	4	鹿児島県
73号国道	370.0	4	鹿児島県
74号国道	375.0	4	鹿児島県
75号国道	380.0	4	鹿児島県
76号国道	385.0	4	鹿児島県
77号国道	390.0	4	鹿児島県
78号国道	395.0	4	鹿児島県
79号国道	400.0	4	鹿児島県
80号国道	405.0	4	鹿児島県
81号国道	410.0	4	鹿児島県
82号国道	415.0	4	鹿児島県
83号国道	420.0	4	鹿児島県
84号国道	425.0	4	鹿児島県
85号国道	430.0	4	鹿児島県
86号国道	435.0	4	鹿児島県
87号国道	440.0	4	鹿児島県
88号国道	445.0	4	鹿児島県
89号国道	450.0	4	鹿児島県
90号国道	455.0	4	鹿児島県
91号国道	460.0	4	鹿児島県
92号国道	465.0	4	鹿児島県
93号国道	470.0	4	鹿児島県
94号国道	475.0	4	鹿児島県
95号国道	480.0	4	鹿児島県
96号国道	485.0	4	鹿児島県
97号国道	490.0	4	鹿児島県
98号国道	495.0	4	鹿児島県
99号国道	500.0	4	鹿児島県
100号国道	505.0	4	鹿児島県



1 : 250,000

この地図は、国土地理院長の承認を得て、同院発行の2万5千分の1地形図、5万分の1地形図、20万分の1地勢図を複製したものである。(承認番号 平20九根、第105号)