

平成26年9月30日
延岡河川国道事務所

蜂の巣撤去に伴う東九州道の路肩規制について

下記のとおり、蜂の巣撤去に伴う路肩規制を実施いたします。通行の際には作業車両にご注意願います。

記

1. 作業日時

開始：平成26年9月30日（火） 21：00
終了：平成26年10月1日（水） 3：00

2. 対象箇所

- ・ 浦之迫トンネル（起点側）
- ・ 陣ヶ峰トンネル（起点側）
- ・ 北浦トンネル（終点側）
- ・ 家田トンネル（起点側）

詳細は、別紙地図を参照ください。

3. 規制状況

路肩規制

4. 問い合わせ先

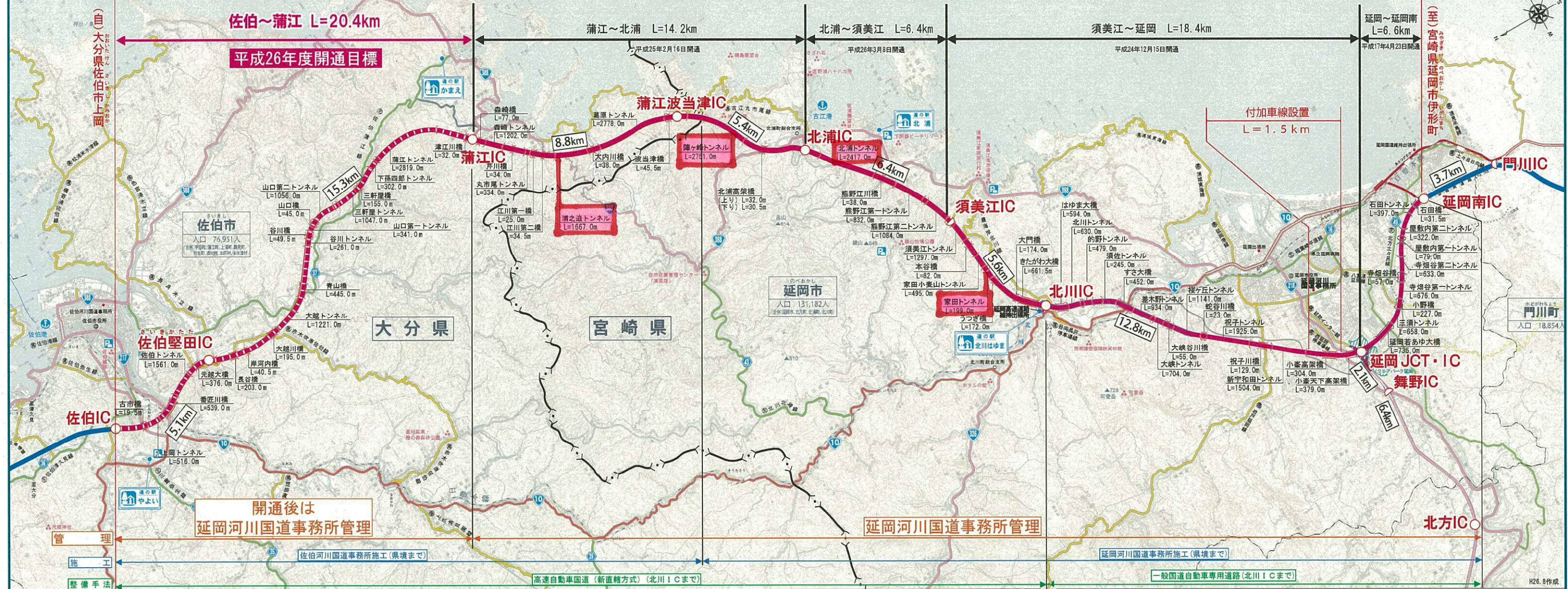
- ・ 延岡河川国道事務所 道路管理課
〒882-0803 延岡市大貫町1丁目2889 TEL：0982-31-1155（代）
- ・ 延岡高速道路維持出張所 技術係
〒889-0102 延岡市北川町長井5565-88 TEL：0982-28-9303

以上

有料区間

無料区間 L=66.0km

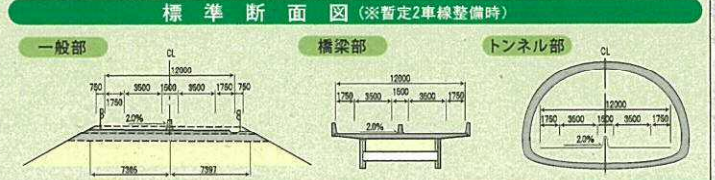
有料区間



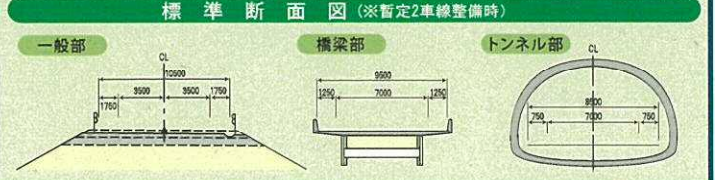
凡例	
	自動車道等(会社による整備)
	自動車道等(国による整備)
	国道(国管理)
	国道(県管理)
	主要地方道
	一般県道
	県界
	市町村界
	鉄道
	道の駅
	とるば

「新血路事業」とは？
 料金収入で管理費が賄えない路線など整備が難しいと見込まれる区間において、国と地方の負担で高速道路を整備する新たな道路事業です。通行料は無料になります。

計画諸元	
延長	約46.6km
設計速度	80km/h
規制速度	80km/h
車線数	4車線(当面暫定2車線整備)



計画諸元	
延長	約19.4km
設計速度	100km/h
規制速度	70km/h
車線数	4車線(当面暫定2車線整備)



※この地図は、国土院院長の承認を得て、同院発行の5万分の1の地形図を縮小したものである。(国院発号 平2009第 第107号)