

平成30年3月26日

九州ブロック道路標識適正化委員会大分支部

## 大分県内で初めて高速道路ナンバリング標識を設置します ～訪日外国人をはじめ、全ての利用者にわかりやすい道案内に向けて～

高速道路に路線番号を付することにより、訪日外国人をはじめ、すべての利用者にわかりやすい道案内の実現を目指す「高速道路ナンバリングの実現に向けた提言」（平成28年10月24日高速道路ナンバリング検討委員会とりまとめ）を踏まえ、九州ブロック道路標識適正化委員会大分支部では、「高速道路ナンバリング」を推進していくことを確認したところであり、高速道路の路線名に併せ、路線番号を用いる「ナンバリング」を大分県内で初めて導入します。

1. 設置箇所 別府IC～大分IC間（別府向き）  
※位置図は資料1をご参照ください。
2. 設置時期 平成30年3月29日（木）  
※天候によっては、作業日が変更になります。
3. 内 容 大分県内で初めてとなる高速道路ナンバリング標識を設置します。  
ナンバリング標識への対応については、今後、高速道路本線上から行い、順次、市街地の案内標識へ展開してまいります。
4. 配付資料 資料1（位置図、設置イメージ）  
参考資料（高速道路ナンバリング）

### 問い合わせ先：

- ・高速道路ナンバリングの制度に関すること

九州地方整備局 大分河川国道事務所 副 所 長

たぐち けいじ

田口 敬二

たかた えいじ

調査第二課長

高田 英二

(九州ブロック道路標識適正化委員会大分支部 事務局)

TEL:097-544-4167 FAX:097-545-7688

- ・高速道路に設置する標識に関すること

NEXCO(ネクスコ)西日本九州支社 広報課 松下、中村

まつした なかむら

TEL:092-260-6100(マスコミ専用)

## 位置図，設置イメージ

大分県で初めて、高速道路ナンバリング標識を設置します

至 北九州市



至 佐賀県

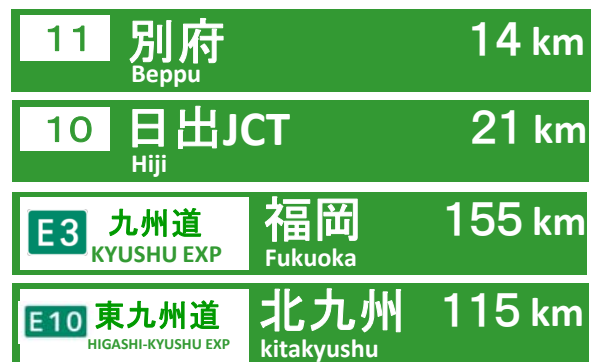
至 宮崎県

### 【設置イメージ】

＜現在の標識＞



＜ナンバリング標識＞



今回、設置する標識は2枚(1箇所)です。(ナンバリング対応イメージは上記の通りです。) 既設標識を取替えてナンバリング対応を行います。

# 高速道路ナンバリング

## 高速道路の路線番号によるわかりやすい道案内の実現に向けて

### 高速道路ナンバリングの目的

- 整備が進む我が国の高速道路ネットワークにおいて、路線名に併せて路線番号を用いて案内する「ナンバリング」を導入することにより、訪日外国人をはじめ、すべての利用者にわかりやすい道案内を実現します。



### 高速道路ナンバリングの対象路線

- 高規格幹線道路網（「高速自動車国道」および「一般国道自動車専用道路」）とこの道路網を補完して地域の高速道路ネットワークを形成する路線
  - 高規格幹線道路網から主要な空港・港湾、観光地へのアクセスとなる高速道路ネットワークを形成する路線
- （※既にナンバリングが実施されている都市高速道路（首都高速道路、阪神高速道路等）は、今回の高速道路ナンバリングの対象外です。）

### 高速道路ナンバリングの基本ルール

#### 1. 親しみやすく

- ◆地域でなじみがあり、かつ、国土の根幹的な路線の既存の国道番号（2桁以内）を活用します。

#### 2. シンプルでわかりやすく

- ◆数字は原則2桁以内とします。
- ◆同一起終点など、機能が似ている路線はグループ（ファミリー）化します。
- ◆道路種別や機能をアルファベットで表現します。
  - 路線番号の頭に高速道路（Expressway）を意味する「E」を付与
  - グループ（ファミリー）化する路線は、路線番号の最後に「A」を付与
  - 環状道路は、路線番号の頭に「C」を付与

#### 3. 国土の骨格構造を表現する

- ◆主要な国道番号で、国土の骨格構造を表現できるように、路線の起終点を設定します。

### 路線シンボルのデザイン



東九州自動車道  
（北九州～清武）



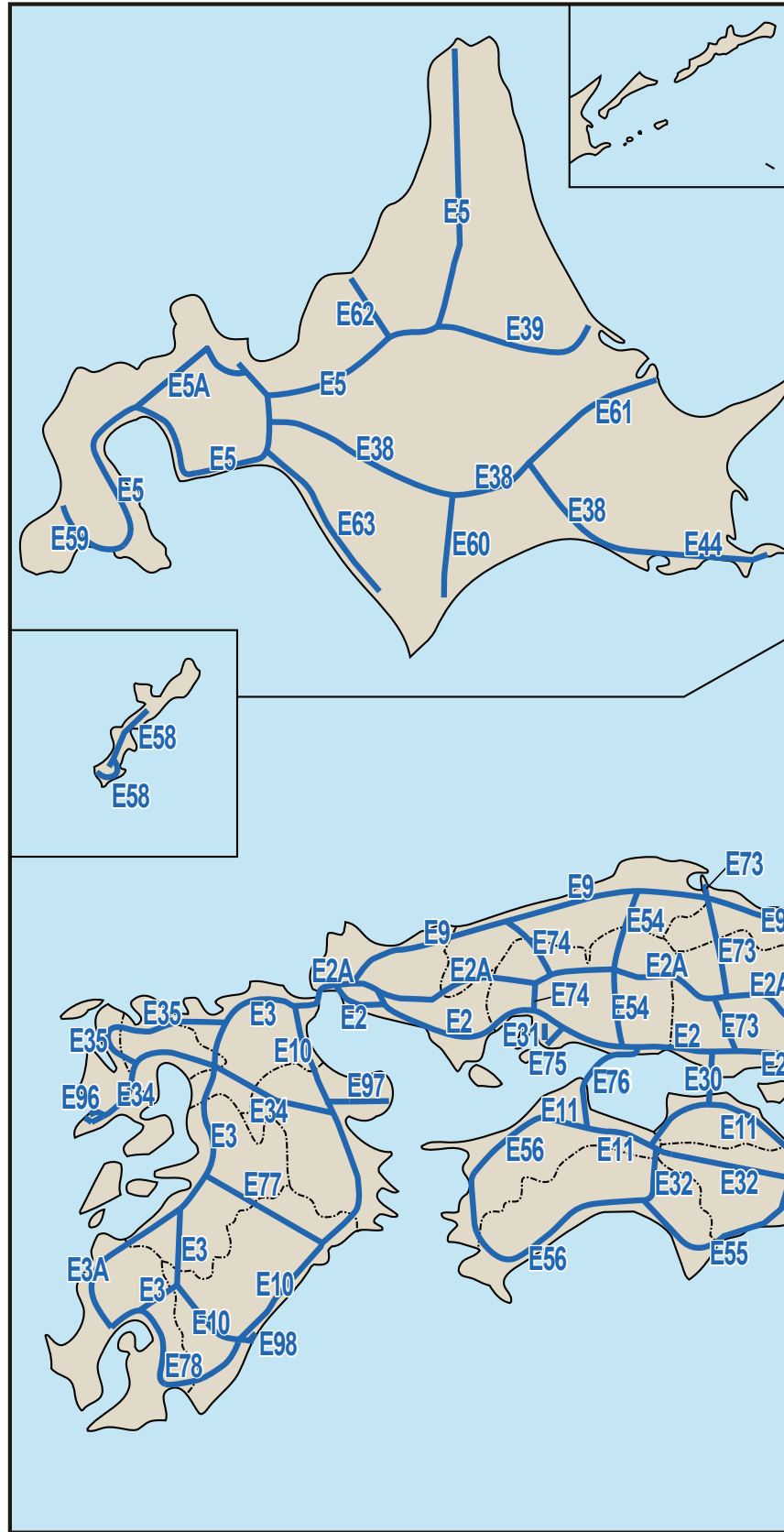
大分自動車道  
（日出～鳥栖）



日出バイパス・大分空港道路

路線番号	路線名
E 1	東名高速道路、名神高速道路
E 1 A	新東名高速道路、新名神高速道路、伊勢湾岸自動車道
E 2	山陽自動車道
E 2 A	中国自動車道、関門自動車道
E 3	九州自動車道
E 3 A	南九州自動車道
E 4	東北自動車道
E 4 A	東北縦貫自動車道八戸線(安代～青森)[八戸自動車道、青森自動車道等]
E 5	北海道縦貫自動車道[道央自動車道等]
E 5 A	北海道横断自動車道(黒松内～札幌)[札幌自動車道等]
E 6	常磐自動車道、仙台東部道路、三陸沿岸道路(仙台港北～利府)、仙台北部道路
E 7	日本海東北自動車道、秋田自動車道(河辺～小坂)
E 8	北陸自動車道
E 9	京都縦貫自動車道、鳥取豊岡宮津自動車道、山陰自動車道
E 10	東九州自動車道(北九州～清武)、宮崎自動車道
E 11	徳島自動車道(徳島～鳴門)、高松自動車道、松山自動車道(川之江～松山)
E 13	東北中央自動車道(相馬～福島北)、東北自動車道(福島北～福島)、東北中央自動車道(福島～横手)
E 14	京葉道路、館山自動車道、富津館山道路
E 16	横浜新道(新保土ヶ谷～狩場)、横浜横須賀道路
E 17	関越自動車道
E 18	上信越自動車道
E 19	中央自動車道(小牧～岡谷)、長野自動車道
E 20	中央自動車道(高井戸～岡谷)
E 23	東名阪自動車道、伊勢自動車道
E 24	京奈和自動車道
E 25	名阪国道、西名阪自動車道
E 26	近畿自動車道、阪和自動車道(松原～和歌山)
E 27	舞鶴若狭自動車道
E 28	神戸淡路鳴門自動車道
E 29	中国横断自動車道姫路鳥取線(播磨～鳥取)[播磨自動車道、中国自動車道、鳥取自動車道]
E 30	瀬戸中央自動車道
E 31	広島呉道路
E 32	徳島自動車道(徳島～川之江東)、高知自動車道(川之江～高知)
E 34	大分自動車道(日出～鳥栖)、長崎自動車道、ながさき出島道路
E 35	西九州自動車道
E 38	北海道横断自動車道根室線(千歳恵庭～釧路東)[道東自動車道等]
E 39	旭川・紋別自動車道
E 41	東海北陸自動車道、能越自動車道
E 42	近畿自動車道紀勢線(勢和多気～和歌山)[紀勢自動車道、阪和自動車道等]
E 44	北海道横断自動車道根室線(釧路東～根室)
E 45	三陸沿岸道路(利府～八戸)
E 46	釜石自動車道、東北自動車道(花巻～北上)、秋田自動車道(北上～河辺)
E 48	仙台南部道路、東北自動車道(仙台南～村田)、山形自動車道
E 49	磐越自動車道
E 50	北関東自動車道、東水戸道路、常陸那珂有料道路
E 51	東関東自動車道水戸線(市川～茨城町)[東関東自動車道]
E 52	新東名高速道路清水連絡路、中部横断自動車道(新清水～双葉)、中央自動車道(双葉～長坂)、中部横断自動車道(長坂～佐久小諸)
E 54	尾道自動車道、松江自動車道
E 55	四国横断自動車道(徳島～阿南)、阿南安芸自動車道、高知東部自動車道
E 56	四国横断自動車道(高知～大洲)[高知自動車道等]、松山自動車道(大洲～松山)
E 58	沖縄自動車道、那覇空港自動車道
E 59	函館・江差自動車道
E 60	帯広・広尾自動車道
E 61	北海道横断自動車道網走線(本別～網走)[道東自動車道、十勝オホーツク自動車道等]
E 62	深川・留萌自動車道
E 63	日高自動車道
E 64	津軽自動車道
E 65	新空港自動車道
E 66	首都圏中央連絡自動車道(栄～戸塚)
E 67	中部縦貫自動車道
E 68	中央自動車道(大月～河口湖)、東富士五湖道路
E 69	新東名高速道路引佐連絡路、三遠南信自動車道
E 70	伊豆縦貫自動車道

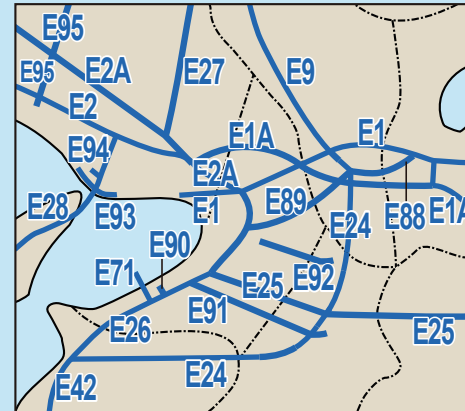
※国土開発幹線自動車道建設法で定める路線名については、〔 〕内に現地の案内で使われている路線名を記載。



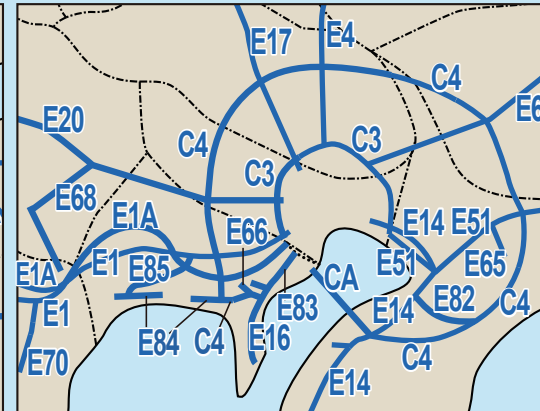
路線番号	路線名
E 71	関西空港自動車道、関西国際空港連絡橋
E 72	北近畿豊岡自動車道
E 73	岡山自動車道、中国自動車道(北房～落合)、米子自動車道
E 74	広島自動車道、中国自動車道(広島北～千代田)、浜田自動車道
E 75	東広島呉自動車道
E 76	尾道福山自動車道、瀬戸内しまなみ海道、今治小松自動車道
E 77	九州横断自動車道延岡線(九州中央自動車道)
E 78	東九州自動車道(清武～加治木)
E 80	あぶくま高原道路
E 81	日光宇都宮道路
E 82	千葉東金道路

### 高速道路ナンバリング 全国図

#### 近畿圏拡大図



#### 首都圏拡大図



路線番号	路線名
E 83	第三京浜道路、横浜新道(保土ヶ谷～戸塚)
E 84	新湘南バイパス(茅ヶ崎～茅ヶ崎海岸)、西湘バイパス
E 85	小田原厚木道路
E 86	のと里山海道(千鳥台～徳田大津)
E 87	知多半島道路(大高～半田中央)、セントレアライン
E 88	京滋バイパス
E 89	第二京阪道路
E 90	堺泉北有料道路
E 91	南阪奈有料道路、南阪奈道路、大和高田バイパス(弁之庄～四条)
E 92	第二阪奈有料道路

路線番号	路線名
E 93	第二神明道路
E 94	第二神明道路(北線)
E 95	播但連絡道路
E 96	長崎バイパス
E 97	日出バイパス、大分空港道路
E 98	一ツ葉有料道路(南線)
C 3	東京外環自動車道
C 4	首都圏中央連絡自動車道(釜利谷～木更津)
C A	東京湾アクアライン、東京湾アクアライン連絡路
C 2	名古屋第二環状自動車道
C 3	東海環状自動車道

#### 凡例

— 高速道路ナンバリング対象路線