

平成30年11月6日  
大分河川国道事務所

あまがせ  
国道210号 天瀬改良

平成30年12月15日(土)に開通します

- あまがせ  
○天瀬改良は、国道210号の線形不良箇所、崩落の危険性が高い急峻な地形を回避することによって、安全性、走行性の向上を目的とする事業です。  
○この度、平成30年12月15日(土)16時に開通することとなりましたので、お知らせします。  
○併せて、下記のとおり「開通式典」を開催します。

■開通日時：平成30年12月15日(土)16時～

■式典概要

日時：平成30年12月15日(土)10時～

会場：式典：日田市<sup>あまがせ</sup>天瀬公民館 体育館(大分県日田市<sup>あまがせまちさくらだけ</sup>天瀬町桜竹669-2)

テープカット：市の村トンネル内(大分市側)

(大分県<sup>くすぐんくすまちいちのむら</sup>玖珠郡玖珠町市ノ村地先)

主催：大分河川国道事務所、日田市、<sup>くすまち</sup>玖珠町

内容：来賓祝辞、テープカット 等

〈報道関係者の皆様へ〉

- ・当日の取材、撮影は可能です。
- ・駐車場確保のため、別添「送信票」による事前申込をお願いします。

○今回の開通により、災害に強いネットワークが構築されます。

問い合わせ先：

国土交通省 九州地方整備局 大分河川国道事務所

技術副所長 <sup>ふじわら</sup>藤原 <sup>ふみたけ</sup>史武

調査第二課長 <sup>たかた</sup>高田 <sup>えいじ</sup>英二

TEL：097-544-4167 (代表)

URL：<http://www.qsr.mlit.go.jp/oita/>

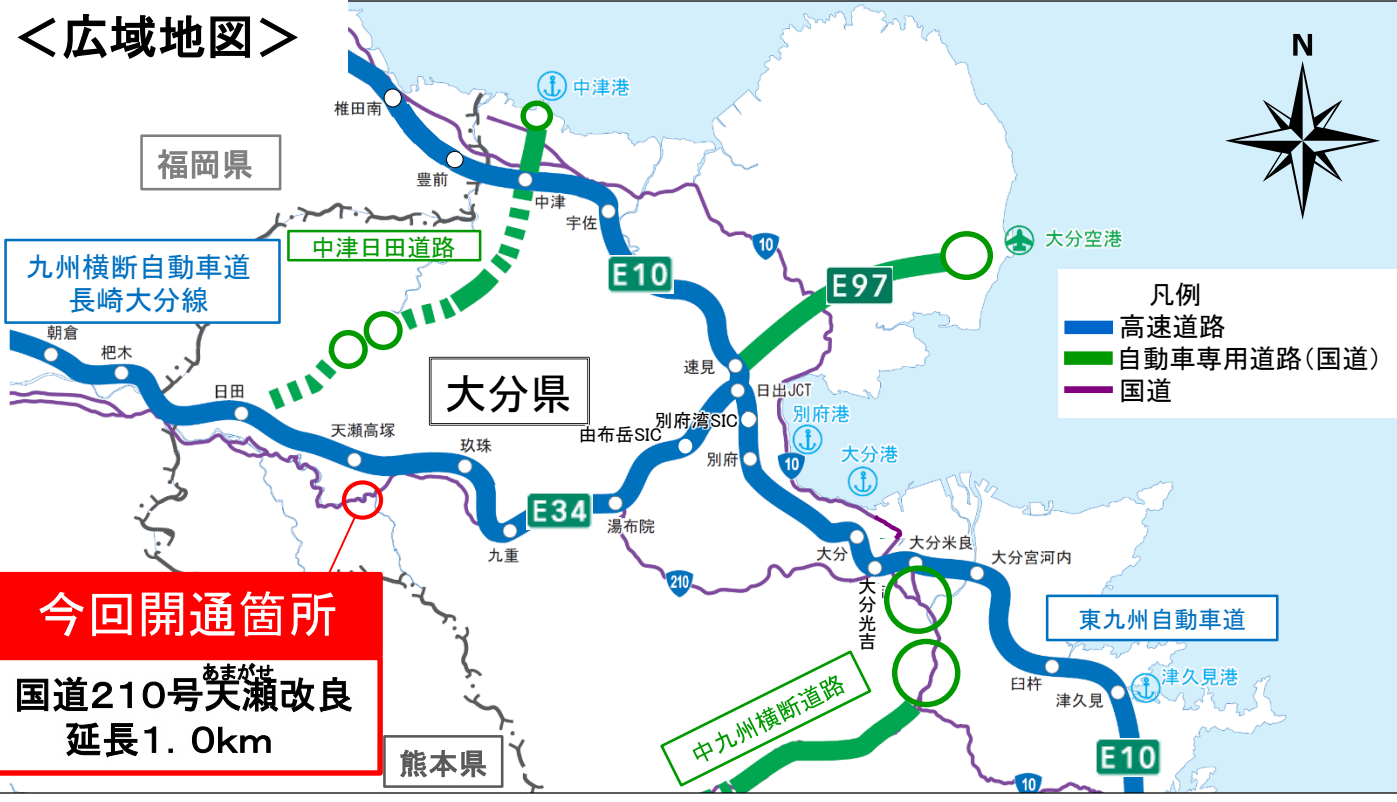
Twitter：[https://twitter.com/mlit\\_oita](https://twitter.com/mlit_oita)

# 国道210号 天瀬改良 開通箇所位置図

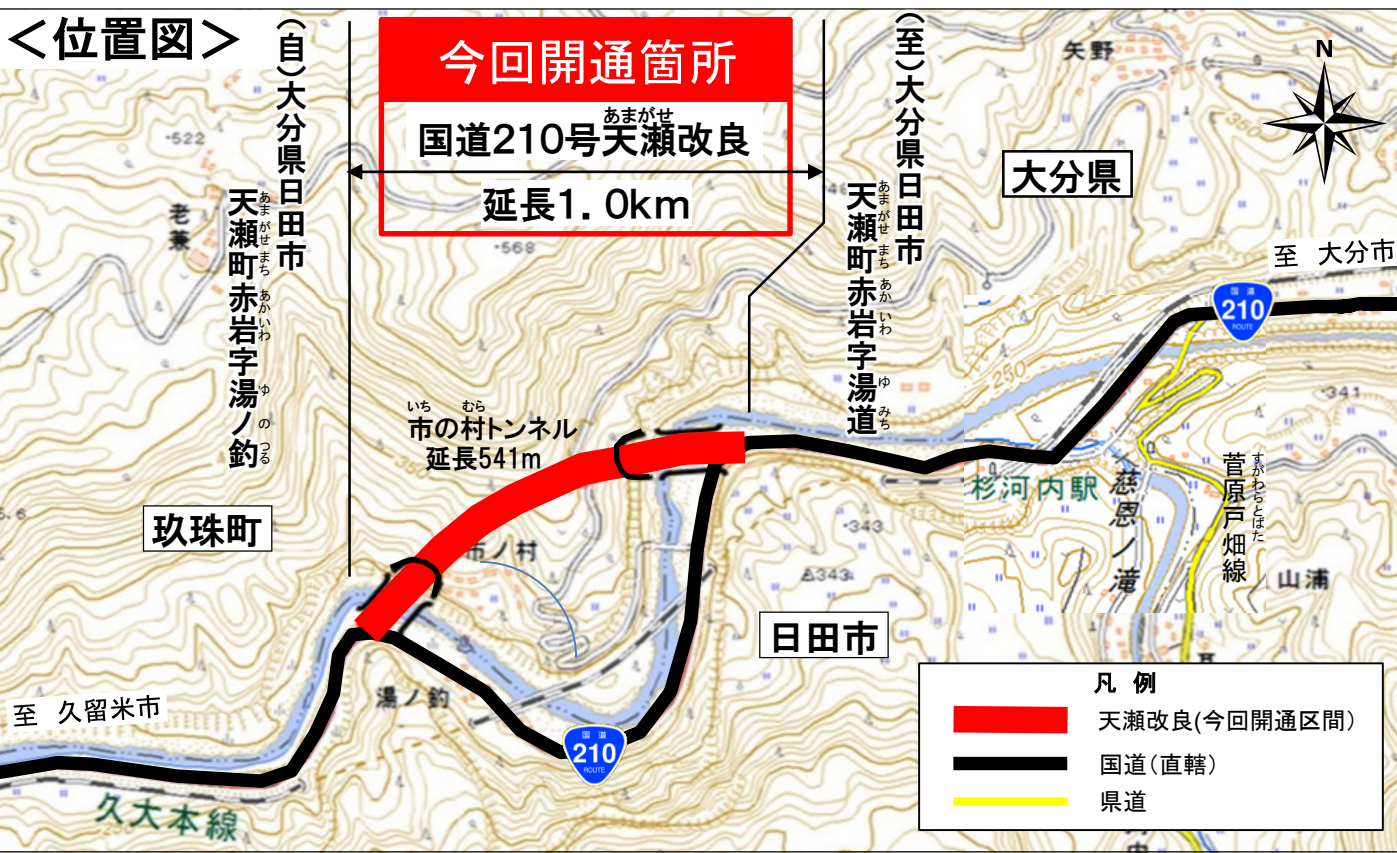
## 今回開通区間

- 区 間：大分県日田市天瀬町赤岩字湯ノ釣～天瀬町赤岩字湯道
- 延 長：1.0km
- 車線数：2車線

## <広域地図>



## <位置図>





- あまがせ天瀬改良と平行する国道210号の現道区間は、崩落危険性の高い急峻な地形で、落石・崩落等の対策が必要な箇所が5箇所あります。
- H28熊本地震時には、落石による約14日間の全面通行止めが生じ、通勤・通学や物流輸送で大きな迂回を強いられる等、沿線地域の生活や経済活動に影響を及ぼしました。
- 新たなトンネルが整備されることで、落石・崩落等の危険性の高い区間の走行が回避され、緊急輸送への対応、物流の円滑化、生活交通の安全確保に寄与します。

崩落の危険性の高い急峻な地形、対策が必要な箇所の点在、災害による通行止めが過去発生した区間



H28熊本地震時には落石により、約14日間は全面通行止めとなったため、大きな迂回が強いられた





あまがせ

# 国道210号 天瀬改良

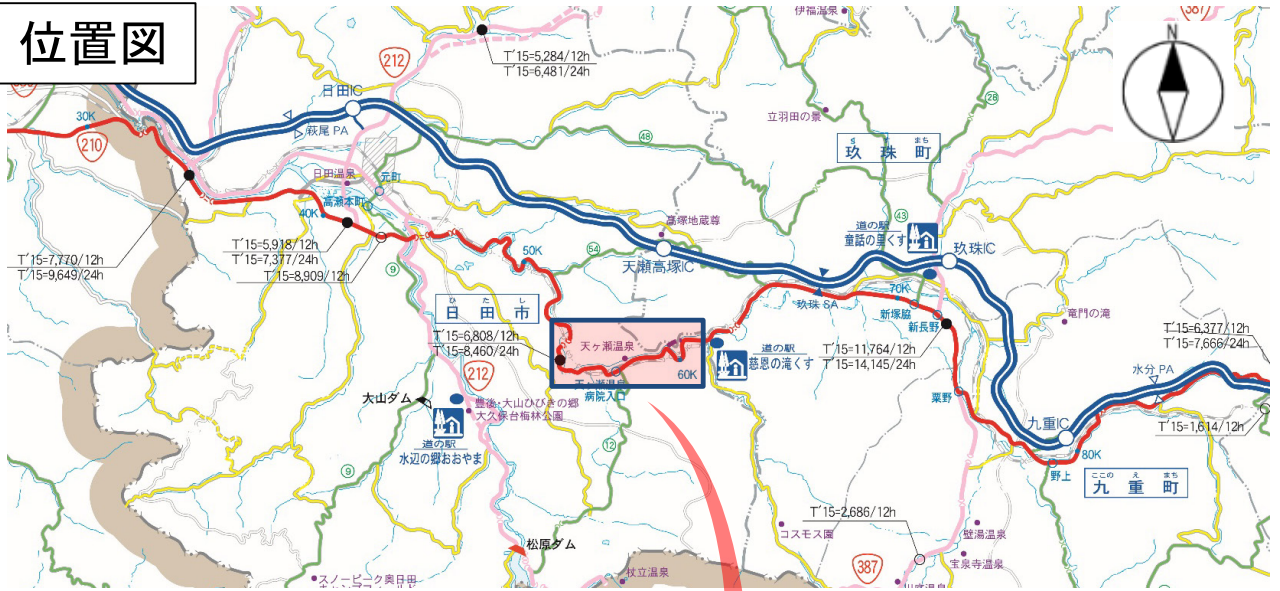
## 式典会場・テープカット及びパレード会場案内図

■日時:平成30年12月15日(土) 10時00～

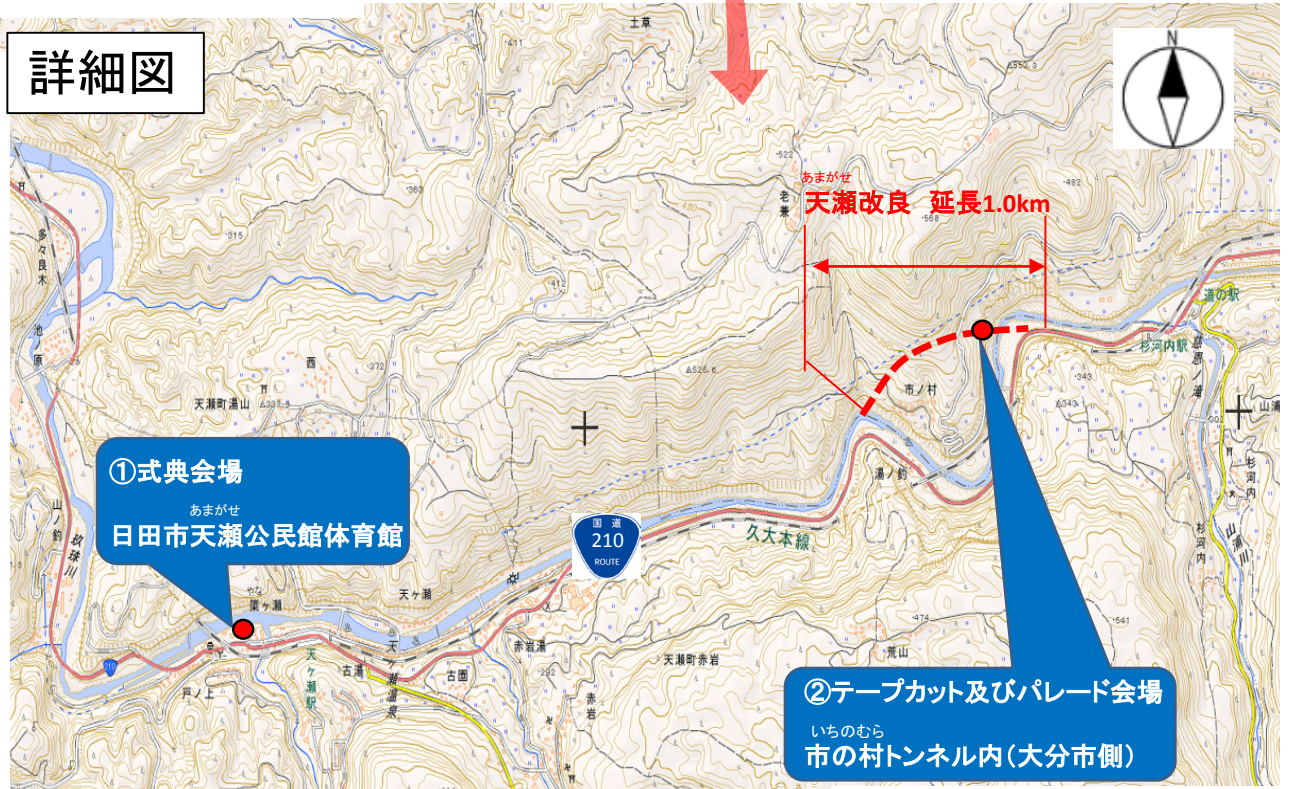
■場所:①日田市天瀬公民館 体育館

②市の村トンネル内(大分市側)

### 位置図



### 詳細図



※報道関係者用

平成30年 月 日

国土交通省 九州地方整備局

大分河川国道事務所 総務課 宛

(FAX:097-546-1326)

国道210号 <sup>あまがせ</sup>天瀬改良 開通式の開催について  
【開催日:平成30年12月15日(土)10:00~】

◆開通式(日田市 <sup>あまがせ</sup>天瀬公民館 体育館)

機関名	参加(来場)人数	車台数	代表者連絡先
	名	台	所属(部署)  氏名  連絡先(住所・TEL)

※手書き記入で結構です。

※別途、事前申し込み頂いた連絡先に、駐車券などを送付致します。

※当日の取材について、係員の指示に従い所定の場所に駐車をお願いします。