




# 大分県東部周辺通れるマップ

## 【お願い】

- ・被災地周辺は、緊急車両、工事車両が多く往来しておりますので、一般の通行は控えてください。
- 注)対象道路は、高速道路、一般国道のみ。ETC2.0及び民間プローブデータに基づいて作成。



今後、降雨等により通行不能となる可能性があります。

通行可能区間	:		※ETC2.0、民間プローブデータ通行実績 (7/11 7:00～ 18:00)
通行可能区間(緊急車両のみ)	:		※道路管理者(国、県)調べ(7/11 18:00時点) (高速道路、一般国道以外は調査中のため未記載)
通行不能区間	:		



# 大分県東部周辺通れるマップ

## 【お願い】

- ・被災地周辺は、緊急車両、工事車両が多く往来しておりますので、一般の通行は控えてください。
- 注)対象道路は、高速道路、一般国道のみ。ETC2.0及び民間プローブデータに基づいて作成。



今後、降雨等により通行不能となる可能性があります。

通行可能区間	:		※ETC2.0、民間プローブデータ通行実績 (7/7 15:00~ 18:00)
通行可能区間(緊急車両のみ)	:		※道路管理者(国、県)調べ(7/7 18:00時点)※直轄のみ記載 (高速道路、一般国道以外は調査中のため未記載)
通行不能区間	:		