






-  駐車場
-  トイレ
-  展望所


のつはる湖周回道路 徒歩所要時間

-  : 8 kmコース 約1時間50分
-  : 5 kmコース 約1時間10分



ダム堤体に使用している土（コア、フィルター材）を採取した山の跡地に整備されています。自然に囲まれた美しい景観を活かし、スポーツや音楽イベントなど多目的に活用できる施設です。

■ 自家用車での周回道路走行ガイド

自動車の場合、ダム堤体からななせダム管理庁舎を通り抜けて国道442号線へ出ることができません。
 の通り、道なりに国道442号線へ合流してください。

ななせダム管理庁舎

ダムの設備操作(利水放流ゲート、選択取水設備、管理用発電)や、ダム本体の安全監視等、ダムを管理するための施設です。1階には、ダムについて学習できる展示室が設けられています。

記念碑広場

洪水吐きの先端にある広場で、ダム建設にまつわる3つの記念碑が設けられています。洪水吐きを真上から臨めるほか、大雨が降ると洪水吐きからの放流を見下ろすことができます。

湖岩見放台

ダムを管理するための通路(監査廊)出入口の上に登れる、珍しい展望台です。ダム湖とダム堤体下流面のロック材(岩)を一望に収めることができます。

ななせダム広場

ダムの発電管設置工事のため整地した跡地を利用した展望所です。ダム堤体下流面と洪水吐きの、壮麗な光景をみるることができます。

第一展望所

ダム工事中から親しまれた展望所です。ダム湖やダム堤体上流面を一望できます。

第二展望所

ダム工事中から親しまれた展望所です。ダム堤体上流面と洪水吐きを一望できるほか、ダムフォトフレームで記念写真を撮ることができます。

道の駅のつはる

ダム堤体の材料採取工事の発生土で造成した場所に整備されています。野津原産品などを購入できる直売施設やレストランがあります。