

遠賀川重要水防箇所増減表

種別	年度	直轄管理区 間延長(km)	重要水防箇所								重点区間		備考						
			A		B		要注意		計										
箇所	R.4	=	19.5	19.5	60.5	60.5	42.0	33.0	122.0	113.0	16.0	17.0	工作物 <table border="1" style="margin: auto; border-collapse: collapse;"> <tr> <td style="padding: 2px;">左岸箇所</td> <td style="padding: 2px;">右岸箇所</td> </tr> <tr> <td colspan="2" style="text-align: center; padding: 2px;">合計箇所</td> </tr> </table>	左岸箇所	右岸箇所	合計箇所			
			左岸箇所	右岸箇所															
	合計箇所																		
	39		121		75		235		33										
	R.5	=	19.5	19.5	60.5	60.5	42.0	33.0	122.0	113.0	16.0	17.0							
			39		121		75		235		33								
増減	=	0.0	0.0	0.0	0.0	0.0	0.0	0.0	0.0	0.0	0.0								
		0		0		0		0		0.0									
延長	R.4	133.8	5.780	4.600	60.220	53.866	3.000	3.600	69.000	62.066	2.980	1.800	堤防 <table border="1" style="margin: auto; border-collapse: collapse;"> <tr> <td style="padding: 2px;">左岸延長</td> <td style="padding: 2px;">右岸延長</td> </tr> <tr> <td colspan="2" style="text-align: center; padding: 2px;">合計延長</td> </tr> <tr> <td style="padding: 2px;">式1</td> <td style="padding: 2px;">式2</td> </tr> </table>	左岸延長	右岸延長	合計延長		式1	式2
			左岸延長	右岸延長															
			合計延長																
	式1	式2																	
	10.380		114.086		6.600		131.066		4.780										
	3.9	7.9	42.6	87.0	2.5	5.0	49.0	100.0	1.8	3.6									
	R.5	133.8	5.680	4.600	60.270	53.866	2.200	1.000	68.150	59.466	2.880	1.800							
			10.280		114.136		3.200		127.616		4.680								
			3.8	8.1	42.7	89.4	1.2	2.5	47.7	100.0	1.7	3.7							
	増減			-0.100	0.000	0.050	0.000	-0.800	-2.600	-0.850	-2.600	-0.100	0.000						
				-0.100		0.050		-3.400		-3.450		-0.100							
				0.0	0.1	0.0	2.4	-1.3	-2.5	-1.3	0.0	0.0	0.0						
内 訳			B →A	0.000	A →B	0.100	A →要注	0.000	<table style="width: 100%; border-collapse: collapse;"> <tr> <td style="text-align: left;">式1</td> <td style="text-align: center;"> $\frac{\text{重要水防箇所延長}}{\text{直轄管理区間延長} \times 2} \times 100\%$ </td> </tr> <tr> <td style="text-align: left;">式2</td> <td style="text-align: center;"> $\frac{\text{重要水防箇所延長}}{\text{全重要水防箇所延長}} \times 100\%$ </td> </tr> </table>				式1	$\frac{\text{重要水防箇所延長}}{\text{直轄管理区間延長} \times 2} \times 100\%$	式2	$\frac{\text{重要水防箇所延長}}{\text{全重要水防箇所延長}} \times 100\%$			
式1	$\frac{\text{重要水防箇所延長}}{\text{直轄管理区間延長} \times 2} \times 100\%$																		
式2	$\frac{\text{重要水防箇所延長}}{\text{全重要水防箇所延長}} \times 100\%$																		
要注 →A	0.000	要注 →B	0.000	B →要注	0.000														
ランク外→A	0.000	ランク外→B	0.000	ランク外→要注	0.200														
A→ランク外	0.000	B→ランク外	0.050	要注→ランク外	3.600														
A →B	0.100	B →A	0.000	要注 →B	0.000														
A →要注	0.000	B →要注	0.000	要注 →A	0.000														

遠賀川重要水防箇所増減表

様式-1 構造物

遠賀川水系

種別	年度	直轄管理区 間延長(km)	重要水防箇所								重点区間		備考					
			A		B		要注意		計									
箇所	R.4	=	19.5	19.5	60.5	60.5	42.0	33.0	122.0	113.0	16.0	17.0	<table border="1" style="width: 100%; border-collapse: collapse;"> <tr> <td style="width: 50%;">左岸箇所</td> <td style="width: 50%;">右岸箇所</td> </tr> <tr> <td colspan="2" style="text-align: center;">合計箇所</td> </tr> </table>	左岸箇所	右岸箇所	合計箇所		
			左岸箇所	右岸箇所														
	合計箇所																	
	39		121		75		235		33									
	R.5	=	19.5	19.5	60.5	60.5	42.0	33.0	122.0	113.0	16.0	17.0						
			39		121		75		235		33							
増減	=	0.0	0.0	0.0	0.0	0.0	0.0	0.0	0.0	0.0	0.0							
		0		0		0		0		0								
延長	R.4	133.8										<table border="1" style="width: 100%; border-collapse: collapse;"> <tr> <td style="width: 50%;">左岸延長</td> <td style="width: 50%;">右岸延長</td> </tr> <tr> <td colspan="2" style="text-align: center;">合計延長</td> </tr> <tr> <td style="width: 50%;">式1</td> <td style="width: 50%;">式2</td> </tr> </table>	左岸延長	右岸延長	合計延長		式1	式2
			左岸延長	右岸延長														
	合計延長																	
	式1	式2																
	133.8		133.8		133.8		133.8		133.8									
	R.5	133.8																
			133.8		133.8		133.8		133.8		133.8							
	増減																	
	内訳		B → A	0	A → B	0	A → 要注	0	<div style="text-align: right;"> 式1 重要水防箇所延長 <hr style="width: 50%; margin: 0 auto;"/> 直轄管理区間延長×2 ×100% </div> <div style="text-align: right; margin-top: 10px;"> 式2 重要水防箇所延長 <hr style="width: 50%; margin: 0 auto;"/> 全重要水防箇所延長 ×100% </div>									
	要注 → A	0	要注 → B	0	B → 要注	0												
	ランク外 → A	0	ランク外 → B	0	ランク外 → 要注	0												
A → ランク外	0	B → ランク外	0	要注 → ランク外	0													
A → B	0	B → 要注	0	要注 → B	0													
A → 要注	0	B → A	0	要注 → A	0													

様式-1-A

重要水防箇所の評定表

地整	水系名	河川名	事務所名	要堤防 区間延長 (km)	R.4のA評定(km or 箇所)						R.5のA評定(km or 箇所)					
					① 総合評価	② 工作物	③ 水衝洗掘	④ 基礎地盤 漏水	⑤ 堤体漏水	⑥ 越水	① 総合評価	② 工作物	③ 水衝洗掘	④ 基礎地盤 漏水	⑤ 堤体漏水	⑥ 越水
九州	遠賀川	遠賀川	遠賀川	95.5	2.0	4				2.0	2.0	4				2.0
九州	遠賀川	西川	遠賀川	10.4	2.2	4				2.2	2.2	4				2.2
九州	遠賀川	黒川	遠賀川	5.8	1.1	2				1.1	1.1	2				1.1
九州	遠賀川	笹尾川	遠賀川	7.4	1.0	1				1.0	1.0	1				1.0
九州	遠賀川	犬鳴川	遠賀川	27.7	0.5	1				0.5	0.4	1				0.4
九州	遠賀川	八木山川	遠賀川	5.4	1.0					1.0	1.0					1.0
九州	遠賀川	彦山川	遠賀川	62.7	2.4	23				2.4	2.4	23				2.4
九州	遠賀川	中元寺川	遠賀川	16.5	0.2	2				0.2	0.2	2				0.2
九州	遠賀川	金辺川	遠賀川	7.9		2						2				
九州	遠賀川	穂波川	遠賀川	12.1												
	合計			251.4	10.4	39				10.4	10.3	39				10.3

重要水防箇所の評定表

様式-1-B

地整	水系名	河川名	事務所名	要堤防 区間延長 (km)	R.4のB評定(km or 箇所)						R.5のB評定(km or 箇所)					
					① 総合評価	② 工作物	③ 水衝洗掘	④ 基礎地盤 漏水	⑤ 堤体漏水	⑥ 越水	① 総合評価	② 工作物	③ 水衝洗掘	④ 基礎地盤 漏水	⑤ 堤体漏水	⑥ 越水
九州	遠賀川	遠賀川	遠賀川	95.5	47.1	40		0.2	12.8	40.6	47.1	40		0.2	12.8	40.6
九州	遠賀川	西川	遠賀川	10.4	5.8	6				5.8	5.8	6				5.8
九州	遠賀川	黒川	遠賀川	5.8	2.8	5			0.6	2.5	2.8	5			0.6	2.5
九州	遠賀川	笹尾川	遠賀川	7.4	3.1	7			1.0	2.1	3.1	7			1.0	2.1
九州	遠賀川	犬鳴川	遠賀川	27.7	15.8	17		1.1	7.3	9.7	15.9	17		1.1	7.3	9.8
九州	遠賀川	八木山川	遠賀川	5.4	1.5	4			1.0	1.4	1.5	4			1.0	1.4
九州	遠賀川	彦山川	遠賀川	62.7	23.7	21		3.9	3.1	19.3	23.7	21		3.9	3.1	19.3
九州	遠賀川	中元寺川	遠賀川	16.5	3.2	11			1.0	2.2	3.2	11			1.0	2.2
九州	遠賀川	金辺川	遠賀川	7.9	4.7	3		0.4	2.3	2.4	4.7	3		0.4	2.3	2.4
九州	遠賀川	穂波川	遠賀川	12.1	6.5	7		1.6	3.4	4.2	6.5	7		1.6	3.4	4.2
	合計			251.4	114.1	121		7.3	32.4	90.2	114.1	121		7.3	32.4	90.3

令和5年度 重要水防箇所調書

遠賀川水系

様式-2

県名	水系名	河川名	直轄管理 区間延長 (km)		重要水防 箇所延長 (km)	危 険 度												重点区間			
						A			B			要注意			計						
						堤 防		構造物	堤 防		構造物	堤 防		構造物	堤 防		構造物	堤 防		構造物	
						箇所	延長(km)	箇所	箇所	延長(km)	箇所	箇所	延長(km)	箇所	箇所	延長(km)	箇所	箇所	延長(km)	箇所	箇所
福岡県	遠賀川	遠賀川	左岸	48.200	28.050	5	1.400	2.0	66	25.250	20.0	4	1.000	19.0	75	27.650	41.0	1	0.400	2.0	
			右岸	48.200	22.400	2	0.600	2.0	48	21.800	20.0			5.0	50	22.400	27.0			2.0	
			小計	96.400	50.450	7	2.000	4.0	114	47.050	40.0	4	1.000	24.0	125	50.050	68.0	1	0.400	4.0	
		西川	左岸	5.500	4.800	5	1.000	2.0	9	2.800	3.0			4.0	14	3.800	9.0	3	1.000		
			右岸	5.500	4.200	6	1.200	2.0	7	3.000	3.0			11.0	13	4.200	16.0			2.0	
			小計	11.000	9.000	11	2.200	4.0	16	5.800	6.0			15.0	27	8.000	25.0	3	1.000	2.0	
		黒川	左岸	3.700	2.240	4	0.680	1.0	5	1.080	2.5				9	1.760	3.5	2	0.480	0.5	
			右岸	3.700	2.300	2	0.400	1.0	8	1.700	2.5				10	2.100	3.5	1	0.200	0.5	
			小計	7.400	4.540	6	1.080	2.0	13	2.780	5.0				19	3.860	7.0	3	0.680	1.0	
		笹尾川	左岸	5.000	3.200	2	0.600	0.5	4	1.800	3.5	1	0.200		7	2.600	4.0	1	0.600		
			右岸	5.000	1.900	2	0.400	0.5	4	1.300	3.5				6	1.700	4.0	1	0.200		
			小計	10.000	5.100	4	1.000	1.0	8	3.100	7.0	1	0.200		13	4.300	8.0	2	0.800		
		犬鳴川	左岸	14.800	9.790			0.5	19	8.990	8.5	3	0.800	4.0	22	9.790	13.0				0.5
			右岸	14.800	7.700	2	0.400	0.5	19	6.900	8.5	2	0.400	1.0	23	7.700	10.0				0.5
			小計	29.600	17.490	2	0.400	1.0	38	15.890	17.0	5	1.200	5.0	45	17.490	23.0				1.0
		八木山川	左岸	2.900	1.600	2	0.400		2	0.800	2.0				4	1.200	2.0	1	0.400	1.0	
			右岸	2.900	2.300	4	0.600		3	0.700	2.0				7	1.300	2.0	1	1.000	1.0	
			小計	5.800	3.900	6	1.000		5	1.500	4.0				11	2.500	4.0	2	1.400	2.0	
		彦山川	左岸	34.800	13.450	6	1.600	10.5	41	11.650	10.5	1	0.200	15.0	48	13.450	36.0				8.0
			右岸	34.800	13.416	4	0.800	12.5	24	12.016	10.5	1	0.200	16.0	29	13.016	39.0	2	0.400	8.0	
	小計	69.600	26.866	10	2.400	23.0	65	23.666	21.0	2	0.400	31.0	77	26.466	75.0	2	0.400	16.0			

令和5年度 重要水防箇所調書

県名	水系名	河川名	直轄管理 区間延長 (km)		重要水防 箇所延長 (km)	危 険 度												重点区間			
						A			B			要注意			計						
						堤防		構造物	堤防		構造物	堤防		構造物	堤防		構造物	堤防		構造物	
						箇所	延長(km)	箇所	箇所	延長(km)	箇所	箇所	延長(km)	箇所	箇所	延長(km)	箇所	箇所	延長(km)	箇所	
福岡県	遠賀川	中元寺川	左岸	9.000	1.800			1.5	4	1.800	5.5				4	1.800	7.0			2.0	
			右岸	9.000	1.550	1	0.200	0.5	2	1.350	5.5				3	1.550	6.0			2.0	
			小計	18.000	3.350	1	0.200	2.0	6	3.150	11.0				7	3.350	13.0			4.0	
		金辺川	左岸	4.000	2.700			1.5	3	2.700	1.5				3	2.700	3.0				
			右岸	4.000	2.200			0.5	3	2.000	1.5	1	0.200		4	2.200	2.0				
			小計	8.000	4.900			2.0	6	4.700	3.0	1	0.200		7	4.900	5.0				
		穂波川	左岸	5.900	3.400				10	3.400	3.5				10	3.400	3.5				2.0
			右岸	5.900	3.300				6	3.100	3.5	1	0.200		7	3.300	3.5				1.0
			小計	11.800	6.700				16	6.500	7.0	1	0.200		17	6.700	7.0				3.0
		合 計			左岸	133.800	71.030	24	5.680	19.5	163	60.270	60.5	9	2.200	42.0	196	68.150	122.0	8	2.880
右岸	133.800				61.266	23	4.600	19.5	124	53.866	60.5	5	1.000	33.0	152	59.466	113.0	5	1.800	17.0	
	267.600				132.296	47	10.280	39.0	287	114.136	121.0	14	3.200	75.0	348	127.616	235.0	13	4.680	33.0	

重要水防箇所一覧表(重点区間)<堤防>

遠賀川水系

様式-3

番号	県名	河川名	地先名	左右岸の区別	位置	延長(m)	備考	水防工法
1	福岡県	遠賀川	嘉麻市漆生地先 嘉麻市下臼井地先	左	41/100 ~ 41/500	400	越水A	積み土俵
2	福岡県	西川	遠賀郡芦屋町浜口地先	左	0/900 ~ 1/100	200	越水A	積み土俵
3	福岡県	西川	遠賀郡芦屋町浜口地先	左	1/300 ~ 1/800	500	越水A	積み土俵
4	福岡県	西川	遠賀郡遠賀町若松地先	左	1/800 ~ 2/100	300	越水A	積み土俵
5	福岡県	黒川	中間市土手の内地先	左	0/300 ~ 0/700	400	越水A	積み土俵
6	福岡県	黒川	北九州市八幡西区岩崎地先	左	1/500 ~ 1/580	80	越水A	積み土俵
7	福岡県	黒川	中間市中間地先	右	0/300 ~ 0/500	200	越水A	積み土俵
8	福岡県	笹尾川	北九州市八幡西区楠橋地先	左	2/500 ~ 3/100	600	越水A	積み土俵
9	福岡県	笹尾川	北九州市八幡西区楠橋地先	右	2/900 ~ 3/100	200	越水A	積み土俵
10	福岡県	八木山川	宮若市宮田地先	左	2/500 ~ 2/900	400	越水A	積み土俵
11	福岡県	八木山川	宮若市宮田地先	右	1/900 ~ 2/900	1,000	越水A	積み土俵
12	福岡県	彦山川	田川郡添田町庄地先	右	23/700 ~ 23/900	200	越水A	積み土俵
13	福岡県	彦山川	田川郡添田町柵田地先	右	29/900 ~ 30/100	200	越水A	積み土俵
		計			(13ヶ所)	4,680		

重要水防区域一覧表(A) <堤防>

様式-3

遠賀川水系

番号	県名	河川名	地先名	左右岸 の区別	位置	延長(m)	備考	水防工法
1	福岡県	遠賀川	鞍手郡小竹町勝野地先	左	25/900 ~ 26/100	200	越水A	積み土俵
2	福岡県	遠賀川	嘉麻市漆生地先	左	41/100 ~ 41/300	200	越水A	積み土俵
3	福岡県	遠賀川	嘉麻市漆生地先 嘉麻市下臼井地先	左	41/300 ~ 41/500	200	越水A	積み土俵
4	福岡県	遠賀川	嘉麻市上西郷地先	左	44/900 ~ 45/100	200	越水A 堤体漏水B	シート張り・積み土俵
5	福岡県	遠賀川	嘉麻市中益地先 嘉麻市椎木地先	左	47/300 ~ 47/900	600	越水A 堤体漏水B	シート張り・積み土俵
6	福岡県	遠賀川	遠賀郡芦屋町山鹿地先	右	1/300 ~ 1/500	200	越水A	積み土俵
7	福岡県	遠賀川	嘉麻市中益地先	右	47/500 ~ 47/900	400	越水A	積み土俵
8	福岡県	西川	遠賀郡芦屋町浜口町地先	左	0/900 ~ 1/100	200	越水A	積み土俵
9	福岡県	西川	遠賀郡芦屋町浜口町地先	左	1/300 ~ 1/500	200	越水A	積み土俵
10	福岡県	西川	遠賀郡芦屋町浜口地先	左	1/500 ~ 1/800	300	越水A	積み土俵
11	福岡県	西川	遠賀郡遠賀町若松地先	左	1/800 ~ 1/900	100	越水A	積み土俵
12	福岡県	西川	遠賀郡遠賀町若松地先	左	1/900 ~ 2/100	200	越水A	積み土俵
13	福岡県	西川	遠賀郡遠賀町島津地先	右	1/100 ~ 1/300	200	越水A	積み土俵
14	福岡県	西川	遠賀郡遠賀町島津地先	右	1/500 ~ 1/700	200	越水A	積み土俵
15	福岡県	西川	遠賀郡遠賀町島津地先	右	1/900 ~ 2/100	200	越水A	積み土俵
16	福岡県	西川	遠賀郡遠賀町島津地先	右	2/900 ~ 3/100	200	越水A	積み土俵
17	福岡県	西川	遠賀郡遠賀町島津地先 遠賀郡遠賀町若松地先	右	3/100 ~ 3/300	200	越水A	積み土俵
18	福岡県	西川	遠賀郡遠賀町若松地先	右	3/500 ~ 3/700	200	越水A	積み土俵
19	福岡県	黒川	中間市土手の内地先	左	0/300 ~ 0/400	100	越水A	積み土俵
20	福岡県	黒川	中間市土手の内地先	左	0/400 ~ 0/700	300	越水A 堤体漏水B ^{0/500~0/700} (法崩れ)	シート張り・積み土俵

重要水防区域一覧表(A) <堤防>

様式-3

遠賀川水系

番号	県名	河川名	地先名	左右岸 の区別	位置	延長(m)	備考	水防工法
21	福岡県	黒川	北九州市八幡西区岩崎地先	左	1/500 ~ 1/580	80	越水A	積み土俵
22	福岡県	黒川	北九州市八幡西区岩崎地先	左	1/900 ~ 2/100	200	越水A	積み土俵
23	福岡県	黒川	中間市中間地先	右	0/300 ~ 0/500	200	越水A	積み土俵
24	福岡県	黒川	中間市七重地先	右	2/300 ~ 2/500	200	越水A	積み土俵
25	福岡県	笹尾川	北九州市八幡西区楠橋地先	左	2/500 ~ 2/700	200	越水A	積み土俵
26	福岡県	笹尾川	北九州市八幡西区楠橋地先 北九州市八幡西区楠橋西地先	左	2/700 ~ 3/100	400	越水A	積み土俵
27	福岡県	笹尾川	北九州市八幡西区楠橋地先	右	2/900 ~ 3/100	200	越水A	積み土俵
28	福岡県	笹尾川	北九州市八幡西区野面地先	右	4/300 ~ 4/500	200	越水A	積み土俵
29	福岡県	犬鳴川	宮若市龍徳地先	右	4/300 ~ 4/500	200	越水A	積み土俵
30	福岡県	犬鳴川	宮若市龍徳地先	右	5/700 ~ 5/900	200	越水A	積み土俵
31	福岡県	八木山川	宮若市宮田地先	左	2/500 ~ 2/700	200	越水A	積み土俵
32	福岡県	八木山川	宮若市宮田地先	左	2/700 ~ 2/900	200	越水A	積み土俵
33	福岡県	八木山川	宮若市宮田地先	右	1/900 ~ 2/100	200	越水A 堤体漏水B (法崩れ)	シート張り・積み土俵
34	福岡県	八木山川	宮若市宮田地先	右	2/500 ~ 2/700	200	越水A 堤体漏水B (法崩れ)	シート張り・積み土俵
35	福岡県	八木山川	宮若市宮田地先	右	2/700 ~ 2/800	100	越水A 堤体漏水B (法崩れ)	シート張り・積み土俵
36	福岡県	八木山川	宮若市宮田地先	右	2/800 ~ 2/900	100	越水A	積み土俵
37	福岡県	彦山川	田川郡添田町柘田地先	左	28/900 ~ 29/100	200	越水A	シート張り・積み土俵・ 釜段工
38	福岡県	彦山川	田川郡添田町落合地先	左	30/900 ~ 31/500	600	越水A	積み土俵
39	福岡県	彦山川	田川郡添田町落合地先	左	31/900 ~ 32/100	200	越水A	積み土俵
40	福岡県	彦山川	田川郡添田町落合地先	左	32/500 ~ 32/700	200	越水A	積み土俵

重要水防区域一覧表(A)〈堤防〉

様式-3

遠賀川水系

番号	県名	河川名	地先名	左右岸 の区別	位置	延長(m)	備考	水防工法
41	福岡県	彦山川	田川郡添田町落合地先	左	33/300 ~ 33/500	200	越水A	積み土俵
42	福岡県	彦山川	田川郡添田町落合地先	左	33/500 ~ 33/700	200	越水A	積み土俵
43	福岡県	彦山川	田川郡添田町庄地先	右	23/700 ~ 23/900	200	越水A	積み土俵
44	福岡県	彦山川	田川郡添田町柵田地先	右	28/900 ~ 29/100	200	越水A	積み土俵
45	福岡県	彦山川	田川郡添田町柵田地先	右	29/900 ~ 30/100	200	越水A	積み土俵
46	福岡県	彦山川	田川郡添田町落合地先	右	30/700 ~ 30/900	200	越水A	積み土俵
47	福岡県	中元寺川	田川市西本町地先	右	8/100 ~ 8/300	200	越水A	積み土俵
					(47ヶ所)	10,280		

重要水防区域一覧表(B) <堤防>

様式-3

遠賀川水系

番号	県名	河川名	地先名	左右岸 の区別	位置	延長(m)	備考	水防工法
1	福岡県	遠賀川	遠賀郡芦屋町中ノ浜地先	左	0/900 ~ 1/100	200	越水B	積み土俵
2	福岡県	遠賀川	遠賀郡芦屋町船頭町地先	左	1/300 ~ 1/500	200	越水B	積み土俵
3	福岡県	遠賀川	遠賀郡芦屋町船頭町地先 遠賀郡芦屋町祇園地先	左	1/500 ~ 1/900	400	越水B	積み土俵
4	福岡県	遠賀川	遠賀郡芦屋町祇園地先	左	1/900 ~ 2/100	200	越水B	積み土俵
5	福岡県	遠賀川	遠賀郡遠賀町広渡地先	左	6/500 ~ 6/700	200	越水B	積み土俵
6	福岡県	遠賀川	遠賀郡遠賀町老良地先	左	7/300 ~ 7/500	200	越水B	積み土俵
7	福岡県	遠賀川	中間市垣生地先 中間市下大隈地先	左	10/900 ~ 11/500	600	越水B	積み土俵
8	福岡県	遠賀川	中間市下大隈地先	左	11/700 ~ 11/850	150	越水B	積み土俵
9	福岡県	遠賀川	鞍手郡鞍手町小牧地先	左	11/850 ~ 12/700	850	越水B	積み土俵
10	福岡県	遠賀川	鞍手郡鞍手町小牧地先	左	12/900 ~ 13/140	240	越水B	積み土俵
11	福岡県	遠賀川	直方市植木地先	左	13/140 ~ 13/200	60	越水B	積み土俵
12	福岡県	遠賀川	直方市植木地先 直方市感田地先	左	13/200 ~ 15/900	2,700	越水B	積み土俵
13	福岡県	遠賀川	直方市感田地先	左	15/900 ~ 16/700	800	越水B	積み土俵
14	福岡県	遠賀川	直方市感田地先 直方市知古地先	左	16/700 ~ 16/900	200	越水B	積み土俵
15	福岡県	遠賀川	直方市知古地先	左	17/100 ~ 17/600	500	越水B	積み土俵
16	福岡県	遠賀川	直方市知古地先	左	17/600 ~ 17/700	100	越水B 堤体漏水B (法崩れ)	シート張り・積み土俵
17	福岡県	遠賀川	直方市知古地先	左	17/700 ~ 17/900	200	越水B 堤体漏水B (法崩れ)	シート張り・積み土俵
18	福岡県	遠賀川	直方市知古地先、直方市日吉町地先 直方市津田町地先	左	17/900 ~ 18/800	900	越水B 堤体漏水B (法崩れ)	シート張り・積み土俵
19	福岡県	遠賀川	直方市津田町地先 直方市殿町地先	左	18/800 ~ 19/700	900	越水B	積み土俵
20	福岡県	遠賀川	直方市新町地先	左	19/900 ~ 20/300	400	越水B	積み土俵

重要水防区域一覧表(B)〈堤防〉

様式-3

遠賀川水系

番号	県名	河川名	地先名	左右岸 の区別	位置	延長(m)	備考	水防工法
21	福岡県	遠賀川	直方市山部地先	左	20/900 ~ 21/100	200	越水B	積み土俵
22	福岡県	遠賀川	直方市山部地先	左	21/100 ~ 21/300	200	越水B	積み土俵
23	福岡県	遠賀川	直方市山部地先	左	21/300 ~ 21/320	20	越水B	積み土俵
24	福岡県	遠賀川	鞍手郡小竹町南良津地先	左	21/320 ~ 21/500	180	越水B	積み土俵
25	福岡県	遠賀川	鞍手郡小竹町南良津地先	左	21/500 ~ 22/500	1,000	越水B 堤体漏水B	シート張り・積み土俵
26	福岡県	遠賀川	鞍手郡小竹町南良津地先	左	22/500 ~ 22/700	200	越水B 堤体漏水B	シート張り・積み土俵
27	福岡県	遠賀川	鞍手郡小竹町南良津地先	左	22/700 ~ 22/900	200	越水B 堤体漏水B	シート張り・積み土俵
28	福岡県	遠賀川	鞍手郡小竹町南良津地先	左	22/900 ~ 23/700	800	越水B	積み土俵
29	福岡県	遠賀川	鞍手郡小竹町南良津地先 鞍手郡小竹町勝野地先	左	23/700 ~ 24/100	400	越水B	積み土俵
30	福岡県	遠賀川	鞍手郡小竹町勝野地先	左	24/300 ~ 24/400	100	越水B	積み土俵
31	福岡県	遠賀川	鞍手郡小竹町勝野地先	左	24/400 ~ 24/500	100	越水B 堤体漏水B(法崩れ) 基礎地盤漏水B	シート張り・積み土俵・ 釜段工
32	福岡県	遠賀川	鞍手郡小竹町勝野地先	左	24/500 ~ 25/100	600	越水B	積み土俵
33	福岡県	遠賀川	鞍手郡小竹町勝野地先	左	25/300 ~ 25/500	200	越水B	積み土俵
34	福岡県	遠賀川	鞍手郡小竹町勝野地先	左	25/500 ~ 25/700	200	越水B	積み土俵
35	福岡県	遠賀川	鞍手郡小竹町勝野地先	左	25/700 ~ 25/900	200	越水B	積み土俵
36	福岡県	遠賀川	飯塚市口原地先	左	26/100 ~ 26/700	600	越水B	積み土俵
37	福岡県	遠賀川	飯塚市口原地先 飯塚市目尾地先	左	26/900 ~ 27/700	800	越水B	積み土俵
38	福岡県	遠賀川	飯塚市目尾地先	左	27/700 ~ 28/000	300	越水B	積み土俵
39	福岡県	遠賀川	飯塚市目尾地先	左	28/000 ~ 28/100	100	越水B	積み土俵
40	福岡県	遠賀川	飯塚市目尾地先	左	28/100 ~ 28/200	100	越水B	積み土俵

重要水防区域一覧表(B) <堤防>

様式-3

遠賀川水系

番号	県名	河川名	地先名	左右岸 の区別	位置	延長(m)	備考	水防工法
41	福岡県	遠賀川	飯塚市目尾地先	左	28/200 ~ 28/700	500	越水B	積み土俵
42	福岡県	遠賀川	飯塚市目尾地先 飯塚市中地先	左	29/100 ~ 29/700	600	越水B	積み土俵
43	福岡県	遠賀川	飯塚市片島地先	左	31/700 ~ 31/900	200	越水B	積み土俵
44	福岡県	遠賀川	飯塚市吉原町地先	左	32/700 ~ 32/900	200	越水B	積み土俵
45	福岡県	遠賀川	飯塚市菰田地先	左	33/300 ~ 33/500	200	越水B	積み土俵
46	福岡県	遠賀川	飯塚市菰田地先	左	33/500 ~ 33/700	200	越水B	積み土俵
47	福岡県	遠賀川	飯塚市菰田東地先 飯塚市鶴三緒地先	左	34/100 ~ 34/960	860	越水B	積み土俵
48	福岡県	遠賀川	嘉麻市山野地先	左	34/960 ~ 35/100	140	越水B	積み土俵
49	福岡県	遠賀川	嘉麻市山野地先 嘉麻市岩崎地先	左	36/650 ~ 38/300	1,650	堤体漏水B (法崩れ)	シート張り
50	福岡県	遠賀川	嘉麻市岩崎地先	左	38/300 ~ 38/500	200	越水B 堤体漏水B (法崩れ)	シート張り・積み土俵
51	福岡県	遠賀川	嘉麻市岩崎地先	左	38/500 ~ 38/700	200	堤体漏水B (法崩れ)	シート張り
52	福岡県	遠賀川	嘉麻市岩崎地先	左	38/700 ~ 38/900	200	越水B	積み土俵
53	福岡県	遠賀川	嘉麻市岩崎地先	左	39/100 ~ 39/200	100	越水B 堤体漏水B (法崩れ)	シート張り・積み土俵
54	福岡県	遠賀川	嘉麻市岩崎地先	左	39/200 ~ 39/300	100	越水B	積み土俵
55	福岡県	遠賀川	嘉麻市漆生地先	左	39/700 ~ 39/900	200	越水B	積み土俵
56	福岡県	遠賀川	嘉麻市漆生地先	左	39/900 ~ 40/000	100	越水B	積み土俵
57	福岡県	遠賀川	嘉麻市漆生地先	左	40/000 ~ 40/100	100	越水B	積み土俵
58	福岡県	遠賀川	嘉麻市漆生地先	左	40/100 ~ 40/580	480	越水B	積み土俵
59	福岡県	遠賀川	嘉麻市漆生地先	左	40/580 ~ 41/100	520	越水B	積み土俵
60	福岡県	遠賀川	嘉麻市下臼井地先	左	42/100 ~ 42/200	100	越水B	積み土俵

重要水防区域一覧表(B)〈堤防〉

様式-3

遠賀川水系

番号	県名	河川名	地先名	左右岸の 区別	位置	延長(m)	備考	水防工法
61	福岡県	遠賀川	嘉麻市下臼井地先	左	42/200 ~ 42/300	100	越水B	積み土俵
62	福岡県	遠賀川	嘉麻市上西郷地先	左	44/700 ~ 44/900	200	堤体漏水B	シート張り
63	福岡県	遠賀川	嘉麻市上西郷地先	左	45/100 ~ 45/500	400	越水B 堤体漏水B	シート張り・積み土俵
64	福岡県	遠賀川	嘉麻市上西郷地先	左	45/500 ~ 46/100	600	堤体漏水B	シート張り
65	福岡県	遠賀川	嘉麻市大隈地先 嘉麻市中益地先	左	46/700 ~ 47/100	400	越水B 堤体漏水B	シート張り・積み土俵
66	福岡県	遠賀川	嘉麻市中益地先	左	47/100 ~ 47/300	200	堤体漏水B	シート張り
67	福岡県	遠賀川	遠賀郡芦屋町山鹿地先	右	0/700 ~ 1/100	400	越水B	積み土俵
68	福岡県	遠賀川	遠賀郡芦屋町山鹿地先	右	1/100 ~ 1/300	200	越水B	積み土俵
69	福岡県	遠賀川	遠賀郡芦屋町山鹿地先 遠賀郡芦屋町江川台地先	右	1/500 ~ 1/900	400	越水B	積み土俵
70	福岡県	遠賀川	遠賀郡水巻町古賀地先 遠賀郡水巻町立屋敷地先	右	5/100 ~ 6/000	900	堤体漏水B (法崩れ)	シート張り
71	福岡県	遠賀川	遠賀郡水巻町伊佐座地先	右	7/200 ~ 7/300	100	堤体漏水B (法崩れ)	シート張り
72	福岡県	遠賀川	遠賀郡水巻町伊佐座地先	右	7/300 ~ 7/700	400	越水B 堤体漏水B (法崩れ)	シート張り・積み土俵
73	福岡県	遠賀川	遠賀郡水巻町伊佐座地先	右	7/700 ~ 8/000	300	堤体漏水B (法崩れ)	シート張り
74	福岡県	遠賀川	中間市中間地先	右	10/300 ~ 10/500	200	堤体漏水B	シート張り
75	福岡県	遠賀川	中間市中間地先	右	10/900 ~ 11/100	200	堤体漏水B	シート張り
76	福岡県	遠賀川	北九州市八幡西区楠橋地先	右	12/900 ~ 13/100	200	越水B	積み土俵
77	福岡県	遠賀川	北九州市八幡西区楠橋地先	右	13/100 ~ 13/900	800	越水B 堤体漏水B	シート張り・積み土俵
78	福岡県	遠賀川	北九州市八幡西区楠橋地先	右	14/100 ~ 15/780	1,680	越水B	積み土俵
79	福岡県	遠賀川	直方市感田地先	右	15/780 ~ 15/900	120	越水B	積み土俵
80	福岡県	遠賀川	直方市感田地先	右	15/900 ~ 16/900	1,000	越水B	積み土俵

重要水防区域一覧表(B)〈堤防〉

様式-3

遠賀川水系

番号	県名	河川名	地先名	左右岸 の区別	位置	延長(m)	備考	水防工法
81	福岡県	遠賀川	直方市感田地先	右	17/100 ~ 17/500	400	越水B	積み土俵
82	福岡県	遠賀川	直方市感田地先	右	17/500 ~ 17/700	200	越水B	積み土俵
83	福岡県	遠賀川	直方市知古地先、直方市頓野地先 直方市下境地先	右	17/700 ~ 19/100	1,400	越水B	積み土俵
84	福岡県	遠賀川	鞍手郡小竹町赤地地先	右	20/900 ~ 22/300	1,400	越水B	積み土俵
85	福岡県	遠賀川	鞍手郡小竹町御徳地先	右	22/300 ~ 24/100	1,800	越水B	積み土俵
86	福岡県	遠賀川	鞍手郡小竹町御徳地先 鞍手郡小竹町勝野地先	右	24/500 ~ 24/700	200	越水B	積み土俵
87	福岡県	遠賀川	飯塚市口原地先	右	24/700 ~ 24/900	200	越水B	積み土俵
88	福岡県	遠賀川	飯塚市口原地先	右	24/900 ~ 25/100	200	越水B	積み土俵
89	福岡県	遠賀川	飯塚市口原地先	右	25/700 ~ 25/900	200	越水B	積み土俵
90	福岡県	遠賀川	飯塚市口原地先	右	26/500 ~ 26/700	200	越水B	積み土俵
91	福岡県	遠賀川	飯塚市鯉田地先	右	27/900 ~ 28/100	200	越水B	積み土俵
92	福岡県	遠賀川	飯塚市鯉田地先	右	28/100 ~ 28/500	400	越水B	積み土俵
93	福岡県	遠賀川	飯塚市鯉田地先	右	28/500 ~ 29/700	1,200	越水B	積み土俵
94	福岡県	遠賀川	飯塚市立岩地先	右	31/700 ~ 31/770	70	越水B	積み土俵
95	福岡県	遠賀川	飯塚市立岩地先	右	31/770 ~ 31/900	130	越水B	積み土俵
96	福岡県	遠賀川	飯塚市芳雄地先 飯塚市柏の森地先	右	32/900 ~ 33/220	320	越水B	積み土俵
97	福岡県	遠賀川	飯塚市柏の森地先	右	33/220 ~ 33/580	360	越水B 堤体漏水B	シート張り・積み土俵
98	福岡県	遠賀川	飯塚市柏の森地先	右	33/580 ~ 34/500	920	越水B	積み土俵
99	福岡県	遠賀川	飯塚市鶴三緒地先	右	34/500 ~ 34/900	400	越水B	積み土俵
100	福岡県	遠賀川	嘉麻市岩崎地先	右	38/700 ~ 38/900	200	越水B	積み土俵

重要水防区域一覧表(B)〈堤防〉

様式-3

遠賀川水系

番号	県名	河川名	地先名	左右岸 の区別	位置	延長(m)	備考	水防工法
101	福岡県	遠賀川	嘉麻市岩崎地先	右	39/300 ~ 39/500	200	越水B	積み土俵
102	福岡県	遠賀川	嘉麻市岩崎地先	右	39/500 ~ 39/900	400	越水B	積み土俵
103	福岡県	遠賀川	嘉麻市漆生地先	右	40/100 ~ 40/230	130	越水B	積み土俵
104	福岡県	遠賀川	嘉麻市漆生地先	右	40/230 ~ 40/500	270	越水B	積み土俵
105	福岡県	遠賀川	嘉麻市漆生地先	右	40/500 ~ 40/710	210	越水B	積み土俵
106	福岡県	遠賀川	嘉麻市漆生地先	右	40/710 ~ 40/750	40	越水B	積み土俵
107	福岡県	遠賀川	嘉麻市漆生地先	右	40/750 ~ 40/880	130	越水B 基礎地盤漏水B	シート張り・積み土俵・ 釜段工
108	福岡県	遠賀川	嘉麻市漆生地先	右	40/880 ~ 41/050	170	越水B	積み土俵
109	福岡県	遠賀川	嘉麻市漆生地先	右	41/050 ~ 41/100	50	越水B	積み土俵
110	福岡県	遠賀川	嘉麻市西郷地先 嘉麻市貞月地先	右	43/200 ~ 45/100	1,900	堤体漏水B ^{43/200~44/000} (法崩れ)	シート張り
111	福岡県	遠賀川	嘉麻市貞月地先	右	45/100 ~ 45/300	200	越水B 堤体漏水B	シート張り・積み土俵
112	福岡県	遠賀川	嘉麻市貞月地先 嘉麻市大隈町地先	右	45/500 ~ 45/700	200	越水B	積み土俵
113	福岡県	遠賀川	嘉麻市大隈町地先 嘉麻市中益地先	右	46/700 ~ 47/100	400	越水B	積み土俵
114	福岡県	遠賀川	嘉麻市中益地先	右	47/300 ~ 47/500	200	越水B	積み土俵
115	福岡県	西川	遠賀郡芦屋町高浜地先	左	0/100 ~ 0/500	400	越水B	積み土俵
116	福岡県	西川	遠賀郡芦屋町高浜地先 遠賀郡芦屋町浜口地先	左	0/500 ~ 0/900	400	越水B	積み土俵
117	福岡県	西川	遠賀郡遠賀町若松地先	左	2/900 ~ 2/950	50	越水B	積み土俵
118	福岡県	西川	遠賀郡遠賀町若松地先	左	2/950 ~ 3/100	150	越水B	積み土俵
119	福岡県	西川	遠賀郡遠賀町若松地先	左	3/100 ~ 3/300	200	越水B	積み土俵
120	福岡県	西川	遠賀郡遠賀町若松地先	左	3/700 ~ 3/800	100	越水B	積み土俵

重要水防区域一覧表(B)〈堤防〉

様式-3

遠賀川水系

番号	県名	河川名	地先名	左右岸 の区別	位置	延長(m)	備考	水防工法
121	福岡県	西川	遠賀郡遠賀町若松地先	左	3/800 ~ 3/900	100	越水B	積み土俵
122	福岡県	西川	遠賀郡遠賀町松の本地先 遠賀郡遠賀町今古賀地先	左	4/100 ~ 5/300	1,200	越水B	積み土俵
123	福岡県	西川	遠賀郡遠賀町今古賀地先	左	5/300 ~ 5/500	200	越水B	積み土俵
124	福岡県	西川	遠賀郡芦屋町祇園町地先	右	0/100 ~ 0/760	660	越水B	積み土俵
125	福岡県	西川	遠賀郡遠賀町島津地先	右	0/760 ~ 1/100	340	越水B	積み土俵
126	福岡県	西川	遠賀郡遠賀町島津地先	右	1/700 ~ 1/900	200	越水B	積み土俵
127	福岡県	西川	遠賀郡遠賀町若松地先	右	3/300 ~ 3/500	200	越水B	積み土俵
128	福岡県	西川	遠賀郡遠賀町若松地先	右	3/700 ~ 3/900	200	越水B	積み土俵
129	福岡県	西川	遠賀郡遠賀町広渡地先 遠賀郡遠賀町遠賀川地先	右	4/100 ~ 5/300	1,200	越水B	積み土俵
130	福岡県	西川	遠賀郡遠賀町遠賀川地先	右	5/300 ~ 5/500	200	越水B	積み土俵
131	福岡県	黒川	中間市中間地先 中間市土手ノ内地先	左	0/100 ~ 0/300	200	越水B	積み土俵
132	福岡県	黒川	中間市土手ノ内地先	左	0/700 ~ 0/900	200	堤体漏水B (法崩れ)	シート張り
133	福岡県	黒川	北九州市八幡西区岩崎地先	左	0/900 ~ 0/980	80	堤体漏水B (法崩れ)	シート張り
134	福岡県	黒川	北九州市八幡西区岩崎地先 北九州市八幡西区高江地先	左	2/100 ~ 2/500	400	越水B	積み土俵
135	福岡県	黒川	北九州市八幡西区楠橋地先	左	2/900 ~ 3/100	200	越水B	積み土俵
136	福岡県	黒川	中間市中間地先	右	0/100 ~ 0/300	200	越水B	積み土俵
137	福岡県	黒川	中間市中間地先	右	0/500 ~ 0/700	200	越水B	積み土俵
138	福岡県	黒川	中間市中尾地先	右	0/900 ~ 1/300	400	越水B	積み土俵
139	福岡県	黒川	中間市七重地先	右	1/500 ~ 1/700	200	越水B	積み土俵
140	福岡県	黒川	中間市七重地先	右	2/100 ~ 2/300	200	越水B	積み土俵

重要水防区域一覧表(B) <堤防>

様式-3

遠賀川水系

番号	県名	河川名	地先名	左右岸 の区別	位置	延長(m)	備考	水防工法
141	福岡県	黒川	北九州市八幡西区香月西地先	右	2/500 ~ 2/700	200	越水B	積み土俵
142	福岡県	黒川	北九州市八幡西区香月西地先	右	2/900 ~ 3/100	200	越水B	積み土俵
143	福岡県	黒川	北九州市八幡西区香月中央地先	右	3/700 ~ 3/800	100	越水B	積み土俵
144	福岡県	笹尾川	中間市土手ノ内地先	左	1/100 ~ 1/200	100	堤体漏水B	シート張り
145	福岡県	笹尾川	北九州市八幡西区楠橋地先	左	1/200 ~ 1/500	300	堤体漏水B	シート張り
146	福岡県	笹尾川	北九州市八幡西区楠橋地先	左	1/700 ~ 2/300	600	堤体漏水B	シート張り
147	福岡県	笹尾川	北九州市八幡西区木屋瀬地先 北九州市八幡西区野面地先	左	3/900 ~ 4/700	800	越水B	積み土俵
148	福岡県	笹尾川	北九州市八幡西区楠北地先	右	1/300 ~ 1/500	200	越水B	積み土俵
149	福岡県	笹尾川	北九州市八幡西区楠橋地先 北九州市八幡西区楠橋下方地先	右	3/100 ~ 3/300	200	越水B	積み土俵
150	福岡県	笹尾川	北九州市八幡西区真名子地先 北九州市八幡西区野面地先	右	3/900 ~ 4/300	400	越水B	積み土俵
151	福岡県	笹尾川	北九州市八幡西区野面地先	右	4/500 ~ 5/000	500	越水B	積み土俵
152	福岡県	犬鳴川	直方市下新入地先	左	1/700 ~ 2/300	600	越水B	積み土俵
153	福岡県	犬鳴川	直方市上新入地先	左	2/900 ~ 3/500	600	越水B	積み土俵
154	福岡県	犬鳴川	宮若市龍徳地先	左	3/500 ~ 4/100	600	越水B	積み土俵
155	福岡県	犬鳴川	宮若市龍徳地先	左	4/300 ~ 4/900	600	越水B	積み土俵
156	福岡県	犬鳴川	宮若市龍徳地先	左	5/500 ~ 6/100	600	越水B	積み土俵
157	福岡県	犬鳴川	宮若市本城地先	左	6/300 ~ 6/600	300	越水B	積み土俵
158	福岡県	犬鳴川	宮若市本城地先	左	6/600 ~ 7/100	500	越水B	積み土俵
159	福岡県	犬鳴川	宮若市宮田地先 宮若市長井鶴地先	左	8/700 ~ 9/700	1,000	越水B	積み土俵
160	福岡県	犬鳴川	宮若市長井鶴地先	左	9/700 ~ 11/500	1,800	堤体漏水B	シート張り

重要水防区域一覧表(B)〈堤防〉

様式-3

遠賀川水系

番号	県名	河川名	地先名	左右岸 の区別	位置	延長(m)	備考	水防工法
161	福岡県	犬鳴川	宮若市長井鶴地先 宮若市金丸地先	左	11/500 ~ 11/700	200	越水B	積み土俵
162	福岡県	犬鳴川	宮若市金丸地先	左	11/900 ~ 12/100	200	堤体漏水B	シート張り
163	福岡県	犬鳴川	宮若市金丸地先	左	12/470 ~ 12/500	30	堤体漏水B (法崩れ) 基礎地盤漏水B	シート張り・釜段工
164	福岡県	犬鳴川	宮若市金丸地先 宮若市福丸地先	左	12/500 ~ 12/960	460	堤体漏水B (法崩れ) 基礎地盤漏水B	シート張り・釜段工
165	福岡県	犬鳴川	宮若市福丸地先	左	13/500 ~ 13/600	100	越水B	積み土俵
166	福岡県	犬鳴川	宮若市福丸地先	左	13/600 ~ 13/700	100	越水B 堤体漏水B 基礎地盤漏水B	シート張り・積み土俵 釜段工
167	福岡県	犬鳴川	宮若市福丸地先 宮若市竹原地先	左	13/700 ~ 13/900	200	堤体漏水B 基礎地盤漏水B	シート張り・釜段工
168	福岡県	犬鳴川	宮若市竹原地先 宮若市福丸地先	左	13/900 ~ 14/000	100	堤体漏水B 基礎地盤漏水B	シート張り・釜段工
169	福岡県	犬鳴川	宮若市福丸地先	左	14/000 ~ 14/900	900	堤体漏水B	シート張り
170	福岡県	犬鳴川	宮若市福丸地先	左	14/900 ~ 15/000	100	越水B	積み土俵
171	福岡県	犬鳴川	直方市下新入地先 直方市上新入地先	右	1/700 ~ 3/540	1,840	越水B	積み土俵
172	福岡県	犬鳴川	宮若市龍徳地先	右	3/540 ~ 3/900	360	越水B	積み土俵
173	福岡県	犬鳴川	宮若市龍徳地先	右	4/500 ~ 4/700	200	越水B	積み土俵
174	福岡県	犬鳴川	宮若市龍徳地先	右	4/700 ~ 5/300	600	越水B 堤体漏水B	シート張り・積み土俵
175	福岡県	犬鳴川	宮若市龍徳地先	右	5/500 ~ 5/700	200	越水B	積み土俵
176	福岡県	犬鳴川	宮若市磯光地先	右	6/700 ~ 6/900	200	越水B	積み土俵
177	福岡県	犬鳴川	宮若市磯光地先	右	7/100 ~ 7/300	200	堤体漏水B	シート張り
178	福岡県	犬鳴川	宮若市本城地先	右	7/500 ~ 7/700	200	堤体漏水B	シート張り
179	福岡県	犬鳴川	宮若市本城地先 宮若市宮田地先	右	8/700 ~ 9/300	600	越水B	積み土俵
180	福岡県	犬鳴川	宮若市宮田地先	右	9/900 ~ 10/100	200	堤体漏水B	シート張り

重要水防区域一覧表(B)〈堤防〉

様式-3

遠賀川水系

番号	県名	河川名	地先名	左右岸の 区別	位置	延長(m)	備考	水防工法
181	福岡県	犬鳴川	宮若市宮田地先	右	10/300 ~ 10/500	200	堤体漏水B	シート張り
182	福岡県	犬鳴川	宮若市原田地先	右	11/900 ~ 12/100	200	堤体漏水B	シート張り
183	福岡県	犬鳴川	宮若市原田地先	右	12/300 ~ 12/341	41	堤体漏水B	シート張り
184	福岡県	犬鳴川	宮若市原田地先	右	12/341 ~ 12/550	209	堤体漏水B 基礎地盤漏水B	シート張り・釜段工
185	福岡県	犬鳴川	宮若市原田地先	右	12/550 ~ 12/740	190	堤体漏水B	シート張り
186	福岡県	犬鳴川	宮若市原田地先 宮若市福丸地先	右	12/740 ~ 13/550	810	堤体漏水B	シート張り
187	福岡県	犬鳴川	宮若市金生地先	右	13/550 ~ 13/900	350	越水B 堤体漏水B	シート張り・積み土俵
188	福岡県	犬鳴川	宮若市金生地先	右	13/900 ~ 14/100	200	堤体漏水B	シート張り
189	福岡県	犬鳴川	宮若市金生地先	右	14/900 ~ 15/000	100	越水B 堤体漏水B	シート張り・積み土俵
190	福岡県	八木山川	宮若市宮田地先	左	0/100 ~ 0/300	200	越水B	積み土俵
191	福岡県	八木山川	宮若市宮田地先	左	1/900 ~ 2/500	600	越水B	積み土俵
192	福岡県	八木山川	宮若市宮田地先	右	0/100 ~ 0/300	200	越水B	積み土俵
193	福岡県	八木山川	宮若市宮田地先	右	1/800 ~ 1/900	100	堤体漏水B (法崩れ)	シート張り
194	福岡県	八木山川	宮若市宮田地先	右	2/100 ~ 2/500	400	越水B 堤体漏水B (法崩れ)	シート張り
195	福岡県	彦山川	直方市溝堀地先	左	0/100 ~ 0/300	200	越水B	積み土俵
196	福岡県	彦山川	直方市溝堀地先	左	0/300 ~ 0/700	400	越水B	積み土俵
197	福岡県	彦山川	直方市溝堀地先 直方市下境地先	左	0/700 ~ 2/000	1,300	越水B	積み土俵
198	福岡県	彦山川	直方市下境地先	左	2/000 ~ 2/100	100	越水B 堤体漏水B 基礎地盤漏水B	シート張り・積み土俵 釜段工
199	福岡県	彦山川	直方市下境地先 直方市中泉地先	左	2/100 ~ 2/300	200	越水B 基礎地盤漏水B	シート張り・積み土俵 釜段工
200	福岡県	彦山川	直方市中泉地先	左	2/300 ~ 2/500	200	基礎地盤漏水B	シート張り・釜段工

重要水防区域一覧表(B)〈堤防〉

様式-3

遠賀川水系

番号	県名	河川名	地先名	左右岸の 区別	位置	延長(m)	備考	水防工法
201	福岡県	彦山川	直方市中泉地先	左	2/500 ~ 3/540	1,040	越水B 基礎地盤漏水B	シート張り・積み土俵 釜段工
202	福岡県	彦山川	田川郡福智町市場地先	左	3/540 ~ 3/600	60	越水B 基礎地盤漏水B	シート張り・積み土俵 釜段工
203	福岡県	彦山川	田川郡福智町市場地先	左	3/600 ~ 3/700	100	越水B	積み土俵
204	福岡県	彦山川	田川郡福智町赤池地先	左	6/100 ~ 6/700	600	越水B	積み土俵
205	福岡県	彦山川	田川郡福智町金田地先	左	8/300 ~ 8/900	600	越水B	積み土俵
206	福岡県	彦山川	田川郡福智町伊方地先 田川郡福智町金田地先	左	9/100 ~ 9/900	800	越水B	積み土俵
207	福岡県	彦山川	田川市糶地先	左	11/300 ~ 11/400	100	越水B	積み土俵
208	福岡県	彦山川	田川市糶地先	左	11/400 ~ 11/500	100	越水B	積み土俵
209	福岡県	彦山川	田川市伊田地先	左	12/500 ~ 12/700	200	越水B	積み土俵
210	福岡県	彦山川	田川市伊田地先	左	13/900 ~ 14/300	400	越水B	積み土俵
211	福岡県	彦山川	田川市伊田地先	左	14/500 ~ 14/900	400	越水B	積み土俵
212	福岡県	彦山川	田川郡大任町向田地先	左	17/500 ~ 17/600	100	堤体漏水B	シート張り
213	福岡県	彦山川	田川郡大任町大行事地先	左	21/400 ~ 21/425	25	堤体漏水B	シート張り
214	福岡県	彦山川	田川郡大任町大行事地先	左	21/425 ~ 21/900	475	堤体漏水B 基礎地盤漏水B	シート張り・積み土俵 釜段工
215	福岡県	彦山川	田川郡大任町大行事地先	左	21/900 ~ 22/000	100	堤体漏水B 基礎地盤漏水B	シート張り・釜段工
216	福岡県	彦山川	田川郡大任町大行事地先	左	22/000 ~ 22/100	100	堤体漏水B	シート張り
217	福岡県	彦山川	田川郡大任町大行事地先	左	22/150 ~ 22/300	150	基礎地盤漏水B	シート張り・積み土俵 釜段工
218	福岡県	彦山川	田川郡大任町大行事地先	左	22/300 ~ 22/400	100	基礎地盤漏水B	シート張り・釜段工
219	福岡県	彦山川	田川郡添田町庄地先	左	23/700 ~ 23/900	200	堤体漏水B	シート張り
220	福岡県	彦山川	田川郡添田町庄地先	左	24/300 ~ 24/500	200	堤体漏水B	シート張り

重要水防区域一覧表(B)〈堤防〉

様式-3

遠賀川水系

番号	県名	河川名	地先名	左右岸 の区別	位置	延長(m)	備考	水防工法
221	福岡県	彦山川	田川郡添田町庄地先	左	24/500 ~ 24/900	400	越水B	積み土俵
222	福岡県	彦山川	田川郡添田町野田地先	左	25/900 ~ 26/000	100	越水B	積み土俵
223	福岡県	彦山川	田川郡添田町野田地先	左	26/000 ~ 26/100	100	越水B	積み土俵
224	福岡県	彦山川	田川郡添田町野田地先	左	26/200 ~ 26/300	100	基礎地盤漏水B	シート張り・釜段工
225	福岡県	彦山川	田川郡添田町野田地先	左	26/300 ~ 26/500	200	堤体漏水B 基礎地盤漏水B	シート張り・釜段工
226	福岡県	彦山川	田川郡添田町野田地先	左	26/500 ~ 26/700	200	基礎地盤漏水B	シート張り・釜段工
227	福岡県	彦山川	田川郡添田町野田地先	左	26/700 ~ 26/800	100	基礎地盤漏水B	シート張り・釜段工
228	福岡県	彦山川	田川郡添田町野田地先	左	26/800 ~ 26/900	100	堤体漏水B(法崩れ) 基礎地盤漏水B	シート張り・積み土俵 釜段工
229	福岡県	彦山川	田川郡添田町野田地先	左	26/900 ~ 27/200	300	堤体漏水B(法崩れ) 基礎地盤漏水B	シート張り・積み土俵 釜段工
230	福岡県	彦山川	田川郡添田町榊田地先	左	28/700 ~ 28/900	200	越水B	シート張り・積み土俵 釜段工
231	福岡県	彦山川	田川郡添田町榊田地先	左	29/100 ~ 29/500	400	堤体漏水B	シート張り
232	福岡県	彦山川	田川郡添田町榊田地先	左	29/900 ~ 30/100	200	越水B	積み土俵
233	福岡県	彦山川	田川郡添田町落合地先	左	30/300 ~ 30/900	600	越水B	積み土俵
234	福岡県	彦山川	田川郡添田町落合地先	左	31/700 ~ 31/900	200	越水B	積み土俵
235	福岡県	彦山川	田川郡添田町落合地先	左	33/700 ~ 33/900	200	越水B	積み土俵
236	福岡県	彦山川	直方市下境地先	右	0/000 ~ 1/500	1,500	越水B	積み土俵
237	福岡県	彦山川	直方市上境地先	右	2/500 ~ 3/100	600	越水B	積み土俵
238	福岡県	彦山川	直方市上境地先	右	3/300 ~ 3/700	400	越水B	積み土俵
239	福岡県	彦山川	田川郡福智町上野地先	右	3/900 ~ 4/300	400	越水B	積み土俵
240	福岡県	彦山川	田川郡福智町上野地先	右	4/500 ~ 5/900	1,400	越水B	積み土俵

重要水防区域一覧表(B)〈堤防〉

様式-3

遠賀川水系

番号	県名	河川名	地先名	左右岸 の区別	位置	延長(m)	備考	水防工法
241	福岡県	彦山川	田川郡福智町上野地先 田川郡福智町弁城地先	右	6/100 ~ 6/900	800	越水B	積み土俵
242	福岡県	彦山川	田川郡福智町弁城地先	右	7/900 ~ 8/700	800	越水B	積み土俵
243	福岡県	彦山川	田川郡福智町伊方地先	右	8/900 ~ 9/100	200	越水B	積み土俵
244	福岡県	彦山川	田川郡福智町伊方地先	右	9/300 ~ 9/900	600	越水B	積み土俵
245	福岡県	彦山川	田川郡福智町伊方地先	右	10/100 ~ 10/500	400	越水B	積み土俵
246	福岡県	彦山川	田川市楠地先	右	10/900 ~ 11/700	800	越水B	積み土俵
247	福岡県	彦山川	田川市伊田地先	右	13/900 ~ 14/300	400	越水B	積み土俵
248	福岡県	彦山川	田川市伊田地先	右	14/500 ~ 15/100	600	越水B	積み土俵
249	福岡県	彦山川	田川郡大任町今任原地先	右	18/500 ~ 18/700	200	堤体漏水B	シート張り
250	福岡県	彦山川	田川郡大任町大行事地先	右	18/900 ~ 19/100	200	堤体漏水B	シート張り
251	福岡県	彦山川	田川郡大任町大行事地先	右	19/500 ~ 19/900	400	堤体漏水B	シート張り
252	福岡県	彦山川	田川郡大任町大行事地先	右	19/960 ~ 20/150	190	基礎地盤漏水B	シート張り・釜段工
253	福岡県	彦山川	田川郡大任町大行事地先	右	21/600 ~ 21/926	326	基礎地盤漏水B	シート張り・釜段工
254	福岡県	彦山川	田川郡添田町庄地先	右	24/100 ~ 24/500	400	越水B	積み土俵
255	福岡県	彦山川	田川郡添田町添田地先 田川郡添田町庄地先	右	24/500 ~ 24/700	200	越水B	積み土俵
256	福岡県	彦山川	田川郡添田町柵田地先	右	28/700 ~ 28/900	200	越水B	シート張り・積み土俵
257	福岡県	彦山川	田川郡添田町柵田地先	右	29/300 ~ 29/700	400	越水B	シート張り・積み土俵
258	福岡県	彦山川	田川郡添田町柵田地先	右	30/100 ~ 30/500	400	越水B	シート張り・積み土俵
259	福岡県	彦山川	田川郡添田町落合地先	右	31/700 ~ 31/900	200	越水B	積み土俵
260	福岡県	中元寺川	田川郡糸田町北区地先	左	3/100 ~ 4/100	1,000	越水B	積み土俵

重要水防区域一覧表(B)〈堤防〉

様式-3

遠賀川水系

番号	県名	河川名	地先名	左右岸 の区別	位置	延長(m)	備考	水防工法
261	福岡県	中元寺川	田川郡糸田町宮川地先	左	4/700 ~ 4/900	200	越水B	シート張り・積み土俵
262	福岡県	中元寺川	田川市奈良地先 田川市川宮地先	左	7/100 ~ 7/500	400	越水B	積み土俵
263	福岡県	中元寺川	田川市奈良地先	左	8/300 ~ 8/500	200	越水B	積み土俵
264	福岡県	中元寺川	田川郡糸田町大熊地先 田川郡糸田町桃山団地地先	右	2/950 ~ 3/900	950	堤体漏水B (法崩れ)	シート張り
265	福岡県	中元寺川	田川郡糸田町宮床団地地先	右	4/700 ~ 5/100	400	越水B	積み土俵
266	福岡県	金辺川	田川市楠地先	左	0/100 ~ 1/500	1,400	越水B	積み土俵
267	福岡県	金辺川	田川市夏吉地先	左	2/100 ~ 3/000	900	堤体漏水B (法崩れ)	シート張り
268	福岡県	金辺川	田川郡香春町香春地先	左	3/400 ~ 3/800	400	堤体漏水B (法崩れ) 基礎地盤漏水B	シート張り・釜段工
269	福岡県	金辺川	田川郡福智町伊方地先	右	0/100 ~ 0/970	870	越水B	積み土俵
270	福岡県	金辺川	田川市夏吉地先	右	0/970 ~ 1/100	130	越水B	積み土俵
271	福岡県	金辺川	田川市夏吉地先	右	1/700 ~ 2/700	1,000	堤体漏水B (法崩れ)	シート張り
272	福岡県	穂波川	飯塚市吉原地先 飯塚市飯塚地先	左	0/000 ~ 0/100	100	堤体漏水B (法崩れ) 基礎地盤漏水B	シート張り・釜段工
273	福岡県	穂波川	飯塚市飯塚地先	左	0/100 ~ 0/500	400	越水B 堤体漏水B (法崩れ) 基礎地盤漏水B	シート張り・釜段工
274	福岡県	穂波川	飯塚市飯塚地先 飯塚市若菜地先	左	0/500 ~ 1/600	1,100	堤体漏水B (法崩れ) 基礎地盤漏水B	シート張り・釜段工
275	福岡県	穂波川	飯塚市若菜地先	左	1/600 ~ 2/100	500	堤体漏水B (法崩れ)	シート張り
276	福岡県	穂波川	飯塚市秋松地先	左	2/500 ~ 2/700	200	堤体漏水B	シート張り
277	福岡県	穂波川	飯塚市楽市地先	左	3/100 ~ 3/300	200	堤体漏水B	シート張り
278	福岡県	穂波川	飯塚市太郎丸地先	左	4/900 ~ 5/300	400	越水B 堤体漏水B	シート張り・積み土俵
279	福岡県	穂波川	飯塚市太郎丸地先	左	5/500 ~ 5/700	200	堤体漏水B	シート張り
280	福岡県	穂波川	飯塚市太郎丸地先	左	5/700 ~ 5/760	60	越水B 堤体漏水B	積み土俵

重要水防区域一覧表(B)〈堤防〉

様式-3

遠賀川水系

番号	県名	河川名	地先名	左右岸 の区別	位置	延長(m)	備考	水防工法
281	福岡県	穂波川	嘉穂郡桂川町中屋地先	左	5/760 ~ 6/000	240	越水B 堤体漏水B	積み土俵
282	福岡県	穂波川	飯塚市菰田西地先	右	0/100 ~ 0/500	400	越水B	積み土俵
283	福岡県	穂波川	飯塚市菰田西地先	右	0/500 ~ 0/700	200	越水B	積み土俵
284	福岡県	穂波川	飯塚市菰田西地先 飯塚市徳前地先	右	0/700 ~ 1/100	400	越水B	積み土俵
285	福岡県	穂波川	飯塚市楽市地先、飯塚市天道地先 飯塚市太郎丸地先	右	3/900 ~ 5/300	1,400	越水B	積み土俵
286	福岡県	穂波川	飯塚市太郎丸地先	右	5/300 ~ 5/760	460	越水B	積み土俵
287	福岡県	穂波川	嘉穂郡桂川町寿名地先	右	5/760 ~ 6/000	240	越水B	積み土俵
					(287ヶ所)	114,136		

重要水防区域一覧表(要注意)〈堤防〉

様式-3

遠賀川水系

番号	県名	河川名	地先名	左右岸 の区別	位置	延長(m)	備考	水防工法
1	福岡県	遠賀川	直方市植木地先	左	14/000 ~ 14/200	200	破堤履歴	積み土俵
2	福岡県	遠賀川	鞍手郡小竹町勝野地先	左	25/900 ~ 26/100	200	新堤防(令和2年度施工)	シート張り
3	福岡県	遠賀川	飯塚市口原地先	左	26/100 ~ 26/500	400	新堤防(令和2年度施工)	シート張り
4	福岡県	遠賀川	嘉麻市大隈地先	左	46/500 ~ 46/700	200	新堤防(令和2年度施工)	シート張り
5	福岡県	笹尾川	北九州市八幡西区木屋瀬地先	左	3/900 ~ 4/100	200	破堤履歴	積み土俵
6	福岡県	犬鳴川	宮若市本城地先	左	7/100 ~ 7/300	200	破堤履歴	積み土俵
7	福岡県	犬鳴川	宮若市本城地先	左	8/100 ~ 8/300	200	破堤履歴	積み土俵
8	福岡県	犬鳴川	宮若市金丸地先 宮若市福丸地先	左	12/500 ~ 12/900	400	新堤防(令和2年度施工)	シート張り
9	福岡県	犬鳴川	宮若市磯光地先	右	6/700 ~ 6/900	200	破堤履歴	積み土俵
10	福岡県	犬鳴川	宮若市磯光地先	右	7/100 ~ 7/300	200	新堤防(令和3年度施工)	シート張り
11	福岡県	彦山川	田川郡添田町榊田地先	左	29/100 ~ 29/300	200	新堤防(令和4年度施工)	シート張り
12	福岡県	彦山川	田川郡大任町大行事地先	右	19/750 ~ 19/950	200	破堤履歴	積み土俵
13	福岡県	金辺川	田川市夏吉地先	右	2/900 ~ 3/100	200	破堤履歴	積み土俵
14	福岡県	穂波川	嘉穂郡桂川町寿命地先	右	5/700 ~ 5/900	200	破堤履歴	積み土俵
					(14ヶ所)	3,200		

重要水防区域一覧表(A)〈構造物〉

様式-3

遠賀川水系

番号	県名	河川名	名称	地先名	左右岸 の区別	位置	備考
1	福岡県	遠賀川	平成筑豊鉄道嘉麻川橋梁(下流)	直方市	—	20/900	許可工作物
2	福岡県	遠賀川	平成筑豊鉄道嘉麻川橋梁(上流)	直方市	—	20/910	許可工作物
3	福岡県	遠賀川	上西郷橋	嘉麻市	—	45/110	許可工作物
4	福岡県	遠賀川	火渡橋	嘉麻市	—	47/700	許可工作物
5	福岡県	西川	西祇園橋	芦屋町	—	0/100	許可工作物
6	福岡県	西川	JR鹿児島本線鉄道橋(下流)	遠賀町	—	5/460	許可工作物
7	福岡県	西川	JR鹿児島本線鉄道橋(上流)	遠賀町	—	5/510	許可工作物
8	福岡県	西川	今古賀水管橋	遠賀町	—	5/550	許可工作物
9	福岡県	黒川	新日鉄水管橋	中間市	—	0/200	許可工作物
10	福岡県	黒川	梅崎橋	北九州市八幡西区	—	2/590	許可工作物
11	福岡県	笹尾川	楠木橋	北九州市八幡西区	—	3/620	許可工作物
12	福岡県	犬鳴川	宮田橋	宮若市	—	8/815	許可工作物
13	福岡県	彦山川	宝見排水樋管	福智町	左	7/530	許可工作物
14	福岡県	彦山川	弁城1号排水樋管	福智町	右	7/710	許可工作物
15	福岡県	彦山川	金田1号排水樋管	福智町	左	8/100	許可工作物
16	福岡県	彦山川	方城第4排水樋管	福智町	右	9/070	許可工作物
17	福岡県	彦山川	番田橋	田川市	—	13/910	許可工作物
18	福岡県	彦山川	新橋	田川市	—	14/240	許可工作物
19	福岡県	彦山川	古賀町第1排水樋管	田川市	右	14/430	許可工作物
20	福岡県	彦山川	馬場第1排水樋管	田川市	右	14/850	許可工作物

重要水防区域一覧表(A)〈構造物〉

様式-3

遠賀川水系

番号	県名	河川名	名称	地先名	左右岸 の区別	位置	備考
21	福岡県	彦山川	鎮西排水樋管	田川市	左	14/980	許可工作物
22	福岡県	彦山川	今任排水樋管	大任町	右	18/260	許可工作物
23	福岡県	彦山川	梅田第2排水樋管	大任町	右	20/140	許可工作物
24	福岡県	彦山川	梅田橋	大任町	—	20/300	許可工作物
25	福岡県	彦山川	大行事第2排水樋管	大任町	右	20/810	許可工作物
26	福岡県	彦山川	岩瀬樋管(その3)	大任町	右	23/890	許可工作物
27	福岡県	彦山川	土器橋	添田町	—	24/400	許可工作物
28	福岡県	彦山川	東橋	添田町	—	24/800	許可工作物
29	福岡県	彦山川	庄第3排水樋管	添田町	左	24/780	許可工作物
30	福岡県	彦山川	庄排水樋管	添田町	左	24/850	許可工作物
31	福岡県	彦山川	上庄第1排水樋管	添田町	左	24/970	許可工作物
32	福岡県	彦山川	上庄第3排水樋管	添田町	左	25/040	許可工作物
33	福岡県	彦山川	中鶴排水樋管	添田町	右	25/940	許可工作物
34	福岡県	彦山川	枳田橋	添田町	—	29/100	許可工作物
35	福岡県	彦山川	中畑橋	添田町	—	30/400	許可工作物
36	福岡県	中元寺川	垣田排水樋管	福智町	左	2/300	許可工作物
37	福岡県	中元寺川	大熊橋	糸田町	—	3/240	許可工作物
38	福岡県	金辺川	天神橋	田川市・福智町	—	0/710	許可工作物
39	福岡県	金辺川	月廻輪排水樋管	田川市	左	1/700	許可工作物

重要水防区域一覧表(B) <構造物>

様式-3

遠賀川水系

番号	県名	河川名	名称	地先名	左右岸の区別	位置	備考
1	福岡県	遠賀川	遠賀川大橋(下り)	遠賀町・水巻町	—	6/360	許可工作物
2	福岡県	遠賀川	筑豊本線鉄道橋(下流)	中間市	—	10/250	許可工作物
3	福岡県	遠賀川	筑豊本線鉄道橋(上流)	中間市	—	10/260	許可工作物
4	福岡県	遠賀川	遠賀橋	中間市	—	10/770	許可工作物
5	福岡県	遠賀川	北九鞍手夢大橋	鞍手町・北九州市八幡西区	—	12/837	許可工作物
6	福岡県	遠賀川	北九州市水管橋	直方市・北九州市八幡西区	—	13/730	許可工作物
7	福岡県	遠賀川	中島橋	直方市・北九州市八幡西区	—	15/320	許可工作物
8	福岡県	遠賀川	なのはな大橋	直方市	—	16/900	許可工作物
9	福岡県	遠賀川	直方市北部幹線水管橋	直方市	—	17/000	許可工作物
10	福岡県	遠賀川	日の出大橋	直方市	—	18/650	許可工作物
11	福岡県	遠賀川	勘六橋	直方市	—	19/840	許可工作物
12	福岡県	遠賀川	新橋	直方市	—	20/550	許可工作物
13	福岡県	遠賀川	鴻の巣橋	小竹町	—	22/650	許可工作物
14	福岡県	遠賀川	御徳大橋	小竹町	—	24/240	許可工作物
15	福岡県	遠賀川	ふれあい橋	小竹町・飯塚市	—	25/290	許可工作物
16	福岡県	遠賀川	口ノ原橋	飯塚市	—	26/550	許可工作物
17	福岡県	遠賀川	鯉田鉄道橋(筑豊本線)	飯塚市	—	27/730	許可工作物
18	福岡県	遠賀川	鯉田鉄道橋(筑豊本線)	飯塚市	—	27/740	許可工作物
19	福岡県	遠賀川	鯉田大橋	飯塚市	—	28/820	許可工作物
20	福岡県	遠賀川	川島幸袋夢の大橋	飯塚市	—	30/308	許可工作物

重要水防区域一覧表(B)〈構造物〉

様式-3

遠賀川水系

番号	県名	河川名	名称	地先名	左右岸 の区別	位置	備考
21	福岡県	遠賀川	川島橋	飯塚市	—	30/550	許可工作物
22	福岡県	遠賀川	殿浦水管橋	飯塚市	—	30/900	許可工作物
23	福岡県	遠賀川	新飯塚橋	飯塚市	—	32/210	許可工作物
24	福岡県	遠賀川	嘉麻川橋	飯塚市	—	32/930	許可工作物
25	福岡県	遠賀川	嘉麻川鉄道橋(下流)	飯塚市	—	33/120	許可工作物
26	福岡県	遠賀川	嘉麻川鉄道橋(上流)	飯塚市	—	33/130	許可工作物
27	福岡県	遠賀川	光樹橋	飯塚市	—	34/520	許可工作物
28	福岡県	遠賀川	鶴三緒橋	飯塚市	—	34/750	許可工作物
29	福岡県	遠賀川	茶屋ノ元橋	嘉麻市	—	36/680	許可工作物
30	福岡県	遠賀川	新宮前橋	嘉麻市	—	38/100	許可工作物
31	福岡県	遠賀川	宮前橋	嘉麻市	—	38/440	許可工作物
32	福岡県	遠賀川	岩崎橋	嘉麻市	—	39/270	許可工作物
33	福岡県	遠賀川	中江橋	嘉麻市	—	40/110	許可工作物
34	福岡県	遠賀川	田中橋	嘉麻市	—	40/730	許可工作物
35	福岡県	遠賀川	中河原橋	嘉麻市	—	41/560	許可工作物
36	福岡県	遠賀川	東口橋	嘉麻市	—	42/200	許可工作物
37	福岡県	遠賀川	原田橋	嘉麻市	—	42/770	許可工作物
38	福岡県	遠賀川	光代橋	嘉麻市	—	43/470	許可工作物
39	福岡県	遠賀川	大隈橋	嘉麻市	—	45/780	許可工作物
40	福岡県	遠賀川	上河原橋	嘉麻市	—	46/870	許可工作物

重要水防区域一覧表(B)〈構造物〉

様式-3

遠賀川水系

番号	県名	河川名	名称	地先名	左右岸 の区別	位置	備考
41	福岡県	西川	島津橋	遠賀町	—	2/080	許可工作物
42	福岡県	西川	道管橋	遠賀町	—	3/110	許可工作物
43	福岡県	西川	島門橋	遠賀町	—	4/120	許可工作物
44	福岡県	西川	西川歩道橋(出会いのかけ橋)	遠賀町	—	4/362	許可工作物
45	福岡県	西川	西川高架橋	遠賀町	—	4/820	許可工作物
46	福岡県	西川	西川橋	遠賀町	—	5/300	許可工作物
47	福岡県	黒川	筑豊電鉄鉄道橋	中間市	—	0/700	許可工作物
48	福岡県	黒川	黒川歩道橋	中間市	—	0/800	許可工作物
49	福岡県	黒川	井手原橋	北九州市八幡西区・中間市	—	1/480	許可工作物
50	福岡県	黒川	黒川水管橋	北九州市八幡西区	—	2/670	許可工作物
51	福岡県	黒川	三条橋	北九州市八幡西区	—	3/750	許可工作物
52	福岡県	笹尾川	新日鉄水管橋	中間市	—	0/200	許可工作物
53	福岡県	笹尾川	芝谷橋	北九州市八幡西区	—	1/860	許可工作物
54	福岡県	笹尾川	北九州水道橋	北九州市八幡西区	—	2/500	許可工作物
55	福岡県	笹尾川	筑豊電鉄鉄道橋	北九州市八幡西区	—	3/700	許可工作物
56	福岡県	笹尾川	真名子橋	北九州市八幡西区	—	4/050	許可工作物
57	福岡県	笹尾川	野面大橋	北九州市八幡西区	—	4/700	許可工作物
58	福岡県	笹尾川	四郎丸橋	北九州市八幡西区	—	5/050	許可工作物
59	福岡県	犬鳴川	天神橋	直方市	—	1/080	許可工作物
60	福岡県	犬鳴川	若宮川鉄道橋	直方市	—	1/130	許可工作物

重要水防区域一覧表(B)〈構造物〉

様式-3

遠賀川水系

番号	県名	河川名	名称	地先名	左右岸 の区別	位置	備考
61	福岡県	犬鳴川	松ヶ瀬橋	直方市	—	1/600	許可工作物
62	福岡県	犬鳴川	新入大橋	直方市	—	2/400	許可工作物
63	福岡県	犬鳴川	広甲橋	直方市	—	2/800	許可工作物
64	福岡県	犬鳴川	下口橋	宮若市	—	4/190	許可工作物
65	福岡県	犬鳴川	糸田橋	宮若市	—	4/610	許可工作物
66	福岡県	犬鳴川	糸田橋歩道橋	宮若市	—	4/620	許可工作物
67	福岡県	犬鳴川	粥田橋	宮若市	—	5/400	許可工作物
68	福岡県	犬鳴川	鶴田橋	宮若市	—	6/370	許可工作物
69	福岡県	犬鳴川	天照橋	宮若市	—	7/050	許可工作物
70	福岡県	犬鳴川	本城橋	宮若市	—	8/650	許可工作物
71	福岡県	犬鳴川	春日橋	宮若市	—	9/100	許可工作物
72	福岡県	犬鳴川	宮田大橋	宮若市	—	9/300	許可工作物
73	福岡県	犬鳴川	ことぶき橋	宮若市	—	9/650	許可工作物
74	福岡県	犬鳴川	繰舟橋	宮若市	—	10/990	許可工作物
75	福岡県	犬鳴川	金生橋	宮若市	—	14/840	許可工作物
76	福岡県	八木山川	樋口橋	宮若市	—	0/160	許可工作物
77	福岡県	八木山川	太蔵橋	宮若市	—	0/400	許可工作物
78	福岡県	八木山川	岩渕橋	宮若市	—	1/750	許可工作物
79	福岡県	八木山川	脇野橋	宮若市	—	2/530	許可工作物
80	福岡県	彦山川	東勘六橋	直方市	—	0/650	許可工作物

重要水防区域一覧表(B)〈構造物〉

様式-3

遠賀川水系

番号	県名	河川名	名称	地先名	左右岸 の区別	位置	備考
81	福岡県	彦山川	直方大橋	直方市	—	2/400	許可工作物
82	福岡県	彦山川	岡森橋	直方市	—	3/000	許可工作物
83	福岡県	彦山川	岡森堰	直方市	—	3/180	許可工作物
84	福岡県	彦山川	上野橋	福智町	—	6/300	許可工作物
85	福岡県	彦山川	赤池橋	福智町	—	6/980	許可工作物
86	福岡県	彦山川	宝見橋	福智町	—	7/970	許可工作物
87	福岡県	彦山川	伊方橋	福智町	—	9/220	許可工作物
88	福岡県	彦山川	金田大橋	福智町	—	10/040	許可工作物
89	福岡県	彦山川	楠橋	田川市	—	11/430	許可工作物
90	福岡県	彦山川	伊田大橋	田川市	—	13/670	許可工作物
91	福岡県	彦山川	楠堰	田川市	—	14/200	許可工作物
92	福岡県	彦山川	新成導寺橋	田川市	—	14/619	許可工作物
93	福岡県	彦山川	油須原線鉄道橋	大任町	—	21/350	許可工作物
94	福岡県	彦山川	岩瀬2号橋	添田町	—	23/550	許可工作物
95	福岡県	彦山川	岩瀬橋	添田町	—	23/910	許可工作物
96	福岡県	彦山川	中鶴橋	添田町	—	25/850	許可工作物
97	福岡県	彦山川	法光寺橋	添田町	—	26/225	許可工作物
98	福岡県	彦山川	城野橋	添田町	—	31/800	許可工作物
99	福岡県	彦山川	中村橋	添田町	—	32/540	許可工作物
100	福岡県	彦山川	大瀬橋	添田町	—	32/890	許可工作物

重要水防区域一覧表(B)〈構造物〉

様式-3

遠賀川水系

番号	県名	河川名	名称	地先名	左右岸 の区別	位置	備考
101	福岡県	中元寺川	中元寺川伊田線鉄道橋	福智町	—	0/670	許可工作物
102	福岡県	中元寺川	黒尾橋	福智町	—	1/570	許可工作物
103	福岡県	中元寺川	旧黒尾橋	福智町	—	1/630	許可工作物
104	福岡県	中元寺川	神田橋	福智町	—	2/130	許可工作物
105	福岡県	中元寺川	平和橋	福智町・糸田町	—	2/690	許可工作物
106	福岡県	中元寺川	大熊水管橋	糸田町	—	3/220	許可工作物
107	福岡県	中元寺川	大熊側道橋	糸田町	—	3/240	許可工作物
108	福岡県	中元寺川	糸田橋	糸田町	—	4/180	許可工作物
109	福岡県	中元寺川	皆添橋	糸田町	—	4/600	許可工作物
110	福岡県	中元寺川	岩下堰	糸田町	—	5/180	許可工作物
111	福岡県	中元寺川	十二祖橋	田川市	—	8/330	許可工作物
112	福岡県	金辺川	またい大橋(又井大橋)	田川市・福智町	—	0/000	許可工作物
113	福岡県	金辺川	高木橋	田川市・福智町	—	0/380	許可工作物
114	福岡県	金辺川	片辺橋	田川市	—	2/610	許可工作物
115	福岡県	穂波川	東町橋	飯塚市	—	0/100	許可工作物
116	福岡県	穂波川	飯塚駅通橋	飯塚市	—	0/470	許可工作物
117	福岡県	穂波川	飯塚橋	飯塚市	—	0/620	許可工作物
118	福岡県	穂波川	徳前大橋	飯塚市	—	1/080	許可工作物
119	福岡県	穂波川	楽市橋	飯塚市	—	3/750	許可工作物
120	福岡県	穂波川	天道橋	飯塚市	—	4/560	許可工作物

重要水防区域一覧表(B)〈構造物〉

様式-3

遠賀川水系

番号	県名	河川名	名称	地先名	左右岸 の区別	位置	備考
121	福岡県	穂波川	荻原橋	飯塚市	—	5/040	許可工作物

重要水防区域一覧表(要注意)〈構造物〉

様式-3

遠賀川水系

番号	県名	河川名	名称	地先名	左右岸 の区別	位置	備考
1	福岡県	遠賀川	芦屋第2陸閘	芦屋町中ノ浜	左	0/739	
2	福岡県	遠賀川	芦屋第3陸閘	芦屋町中ノ浜	左	0/760	
3	福岡県	遠賀川	芦屋第4陸閘	芦屋町中ノ浜	左	0/784	
4	福岡県	遠賀川	芦屋第5陸閘	芦屋町中ノ浜	左	0/814	
5	福岡県	遠賀川	芦屋第6陸閘	芦屋町中ノ浜	左	0/858	
6	福岡県	遠賀川	芦屋第7陸閘	芦屋町中ノ浜	左	0/891	
7	福岡県	遠賀川	芦屋第8陸閘	芦屋町中ノ浜	左	0/931	
8	福岡県	遠賀川	芦屋第9陸閘	芦屋町中ノ浜	左	0/966	
9	福岡県	遠賀川	芦屋第10陸閘	芦屋町中ノ浜	左	0/982	
10	福岡県	遠賀川	芦屋第11陸閘	芦屋町船頭町	左	1/019	
11	福岡県	遠賀川	芦屋第12陸閘	芦屋町船頭町	左	1/121	
12	福岡県	遠賀川	芦屋第13陸閘	芦屋町船頭町	左	1/185	
13	福岡県	遠賀川	芦屋第14陸閘	芦屋町船頭町	左	1/208	
14	福岡県	遠賀川	芦屋第15陸閘	芦屋町船頭町	左	1/232	
15	福岡県	遠賀川	芦屋第16陸閘	芦屋町船頭町	左	1/247	
16	福岡県	遠賀川	芦屋第17陸閘	芦屋町船頭町	左	1/281	
17	福岡県	遠賀川	芦屋第18陸閘	芦屋町船頭町	左	1/335	
18	福岡県	遠賀川	岩崎第1陸閘	嘉麻市岩崎	左	39/136	

重要水防区域一覧表(要注意)〈構造物〉

様式-3

遠賀川水系

番号	県名	河川名	名称	地先名	左右岸 の区別	位置	備考
19	福岡県	遠賀川	岩崎第2陸閘	嘉麻市岩崎	左	39/200	
20	福岡県	遠賀川	岩崎第3陸閘	嘉麻市岩崎	右	39/238	
21	福岡県	遠賀川	岩崎第5陸閘	嘉麻市岩崎	右	39/262	
22	福岡県	遠賀川	岩崎第4陸閘	嘉麻市岩崎	右	39/320	
23	福岡県	遠賀川	岩崎第6陸閘	嘉麻市岩崎	右	39/322	
24	福岡県	遠賀川	岩崎第7陸閘	嘉麻市岩崎	右	39/433	
25	福岡県	西川	松の本陸閘	遠賀町松の本	左	4/319	
26	福岡県	西川	今古賀第3号陸閘	遠賀町今古賀	左	4/845	
27	福岡県	西川	今古賀第2号陸閘	遠賀町松の本1丁目	左	4/996	
28	福岡県	西川	今古賀第1号陸閘	遠賀町松の本1丁目	左	5/155	
29	福岡県	西川	芦屋第20陸閘	芦屋町祇園町	右	0/218	
30	福岡県	西川	芦屋第21陸閘	芦屋町祇園町	右	0/324	
31	福岡県	西川	芦屋第22陸閘	芦屋町祇園町	右	0/445	
32	福岡県	西川	芦屋第23陸閘	芦屋町祇園町	右	0/445	
33	福岡県	西川	芦屋第24陸閘	芦屋町祇園町	右	0/445	
34	福岡県	西川	広渡1号陸閘	遠賀町大字広渡	右	4/388	
35	福岡県	西川	広渡2号陸閘	遠賀町大字広渡	右	4/528	
36	福岡県	西川	広渡3号陸閘	遠賀町大字広渡	右	4/750	

重要水防区域一覧表(要注意)〈構造物〉

様式-3

遠賀川水系

番号	県名	河川名	名称	地先名	左右岸 の区別	位置	備考
37	福岡県	西川	新町陸閘	遠賀町遠賀川3丁目	右	4/880	
38	福岡県	西川	遠賀川1号陸閘	遠賀町遠賀川2丁目	右	5/031	
39	福岡県	西川	遠賀川2号陸閘	遠賀町遠賀川2丁目	右	5/175	
40	福岡県	犬鳴川	宮田第1陸閘	宮若市	左	8/940	
41	福岡県	犬鳴川	宮田第2陸閘	宮若市	左	9/220	
42	福岡県	犬鳴川	宮田第3陸閘	宮若市	左	9/310	
43	福岡県	犬鳴川	宮田第4陸閘	宮若市	左	9/455	
44	福岡県	犬鳴川	大蔵陸閘	宮若市	右	8/983	
45	福岡県	彦山川	伊田左岸第2陸閘	田川市下伊田	左	13/420	
46	福岡県	彦山川	伊田左岸第3陸閘	田川市下伊田	左	13/590	
47	福岡県	彦山川	伊田左岸第4陸閘	田川市下伊田	左	13/700	
48	福岡県	彦山川	伊田左岸第5陸閘	田川市下伊田	左	13/747	
49	福岡県	彦山川	伊田左岸第6陸閘	田川市下伊田	左	13/755	
50	福岡県	彦山川	伊田左岸第7陸閘	田川市番田	左	13/950	
51	福岡県	彦山川	伊田左岸第8陸閘	田川市魚町	左	14/075	
52	福岡県	彦山川	伊田左岸第9陸閘	田川市魚町	左	14/300	
53	福岡県	彦山川	伊田左岸第10陸閘	田川市魚町	左	14/370	
54	福岡県	彦山川	伊田左岸第11陸閘	田川市魚町	左	14/470	

重要水防区域一覧表(要注意)〈構造物〉

様式-3

遠賀川水系

番号	県名	河川名	名称	地先名	左右岸 の区別	位置	備考
55	福岡県	彦山川	庄第5陸閘	添田町庄	左	24/650	
56	福岡県	彦山川	庄地区左岸陸閘	添田町庄	左	24/700	
57	福岡県	彦山川	庄第6陸閘	添田町庄	左	25/100	
58	福岡県	彦山川	中鶴地区左岸下流陸閘	添田町添田	左	25/920	
59	福岡県	彦山川	中鶴地区左岸上流陸閘	添田町添田	左	25/930	
60	福岡県	彦山川	伊田右岸第1陸閘	田川市川端	右	13/600	
61	福岡県	彦山川	伊田右岸第2陸閘	田川市川端	右	13/747	
62	福岡県	彦山川	番田橋上流右岸陸閘	田川市清水町	右	14/050	
63	福岡県	彦山川	伊田右岸第3陸閘	田川市新町	右	14/070	
64	福岡県	彦山川	伊田右岸第4陸閘	田川市新町	右	14/250	
65	福岡県	彦山川	繻堰陸閘門扉	田川市伊田	右	14/300	
66	福岡県	彦山川	伊田右岸第5陸閘	田川市新町	右	14/300	
67	福岡県	彦山川	伊田右岸第7陸閘	田川市古賀町	右	14/430	
68	福岡県	彦山川	伊田右岸第8陸閘	田川市古賀町	右	14/450	
69	福岡県	彦山川	伊田右岸第10陸閘	田川市馬場	右	14/775	
70	福岡県	彦山川	庄第1陸閘	添田町庄	右	24/500	
71	福岡県	彦山川	庄第2陸閘	添田町庄	右	24/700	
72	福岡県	彦山川	庄第3陸閘	添田町庄	右	24/865	

重要水防区域一覧表（要注意）〈構造物〉

様式-3

遠賀川水系

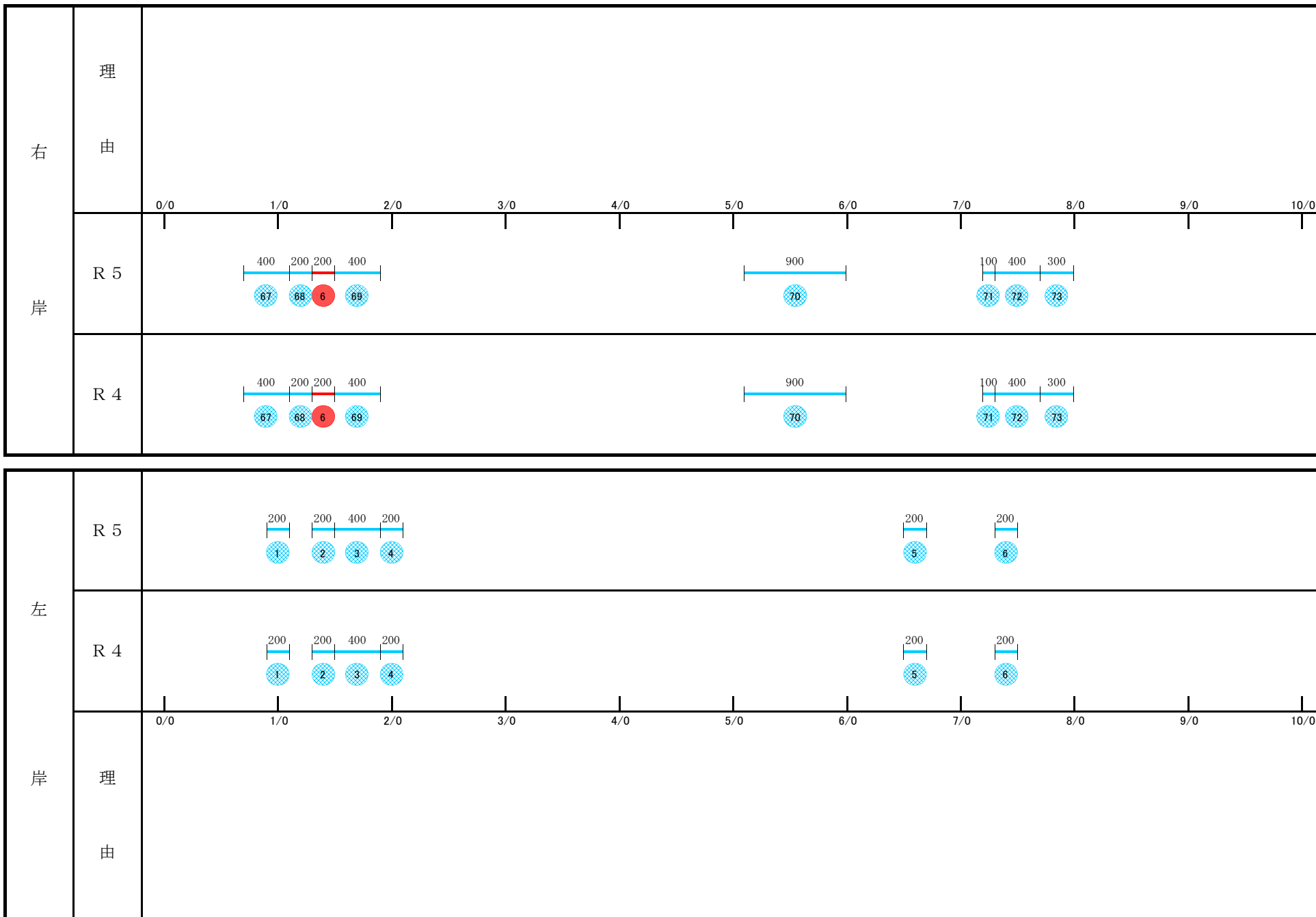
番号	県名	河川名	名称	地先名	左右岸 の区別	位置	備考
73	福岡県	彦山川	庄地区右岸下流陸閘	添田町添田	右	25/040	
74	福岡県	彦山川	庄第4陸閘	添田町添田	右	25/080	
75	福岡県	彦山川	庄地区右岸上流陸閘	添田町添田	右	25/180	

重要水防箇所模式図

●重点 ●A ●B ●要注意

様式-4

遠賀川水系 遠賀川

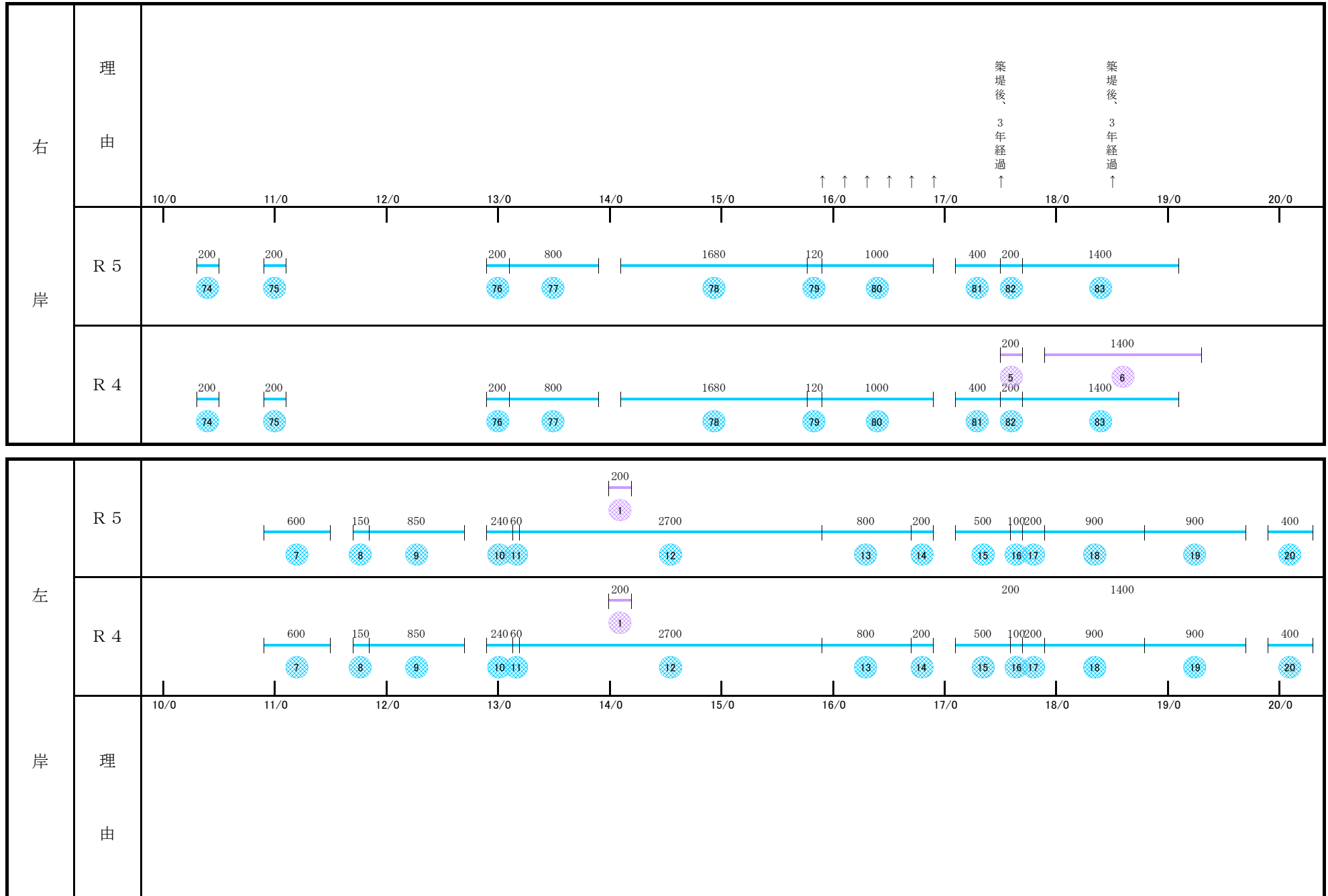


重要水防箇所模式図

●重点 ●A ●B ●要注意

様式-4

遠賀川水系 遠賀川

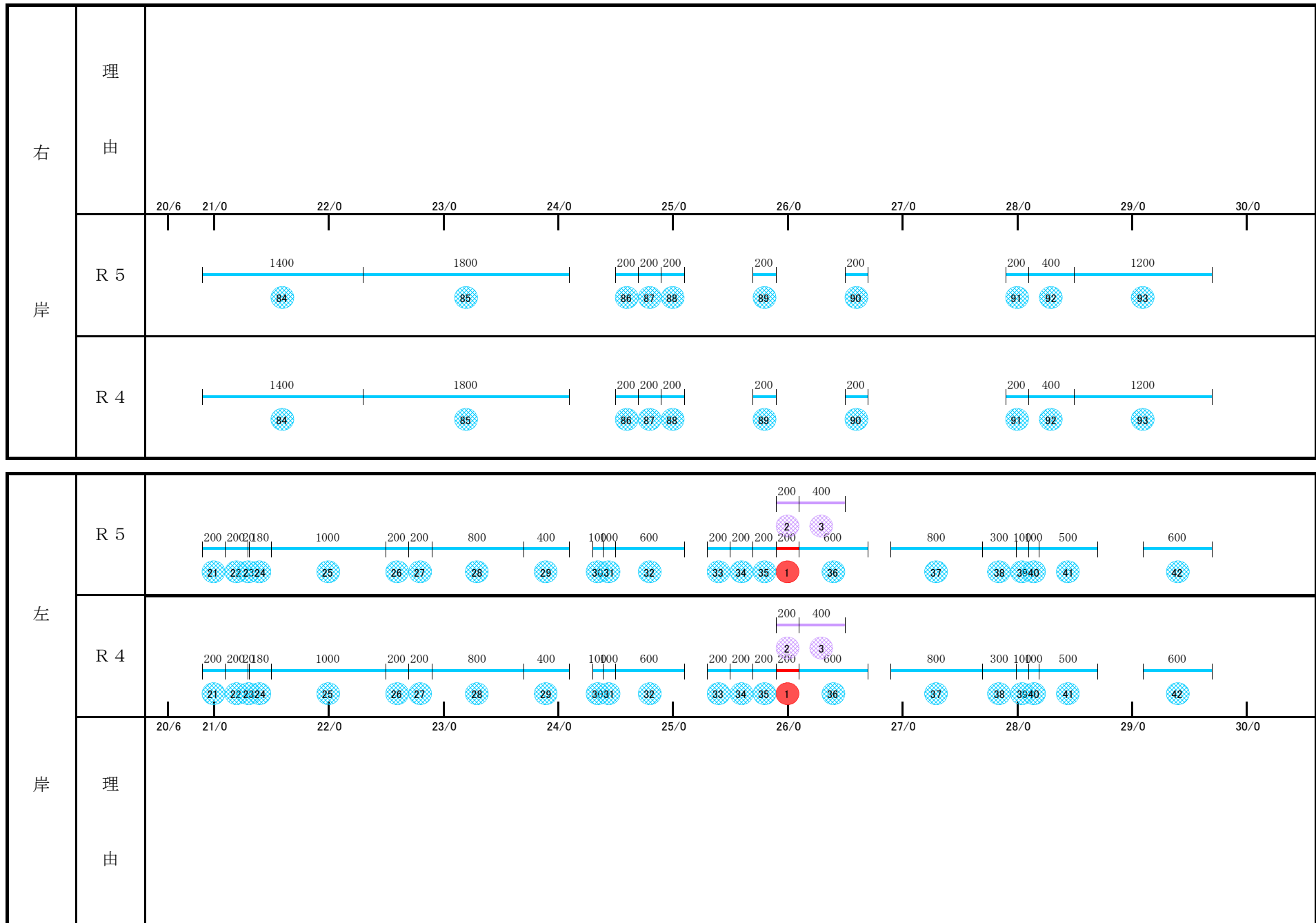


重要水防箇所模式図

●重点 ●A ●B ●要注意

様式-4

遠賀川水系 遠賀川

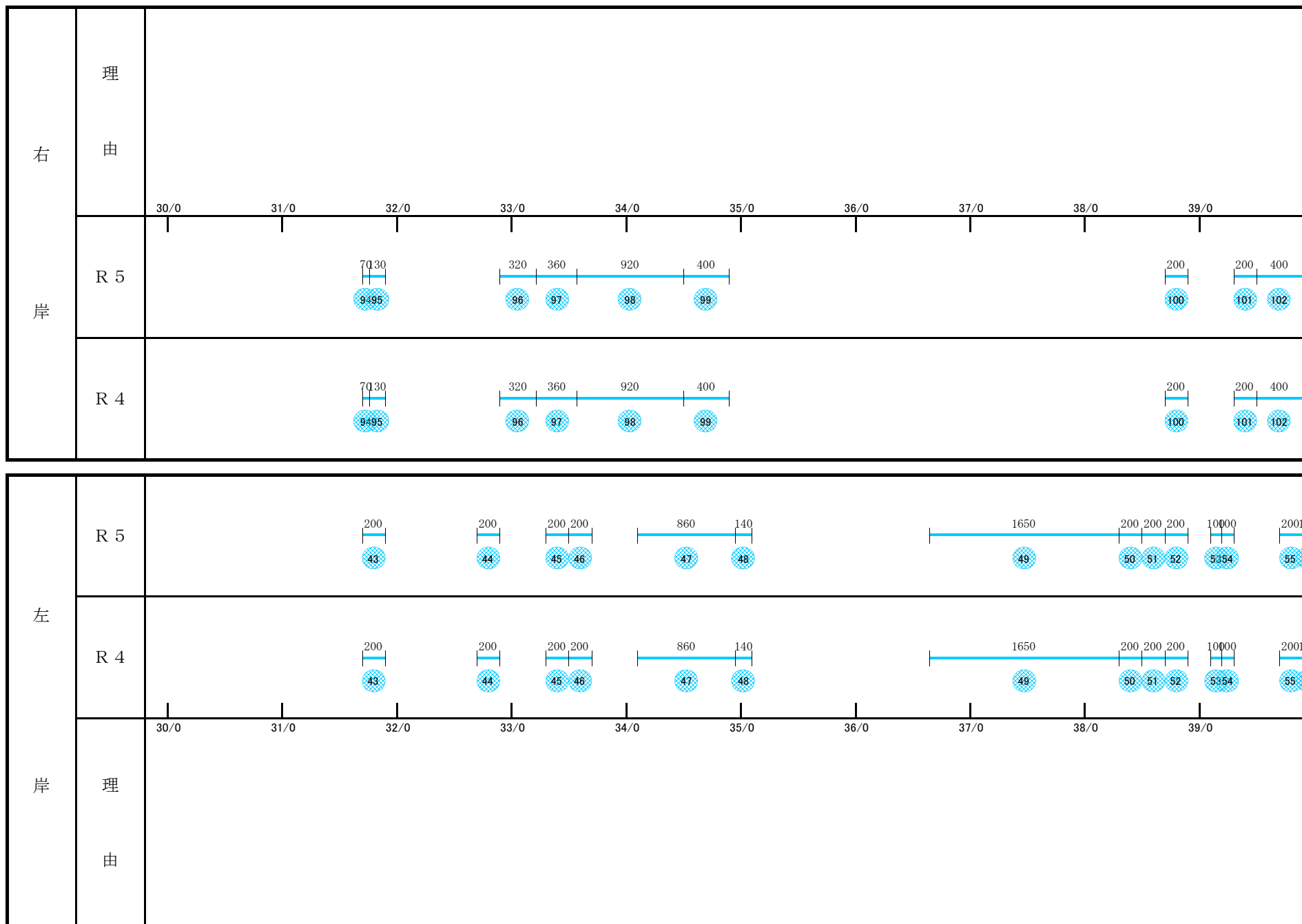


重要水防箇所模式図

●重点 ●A ●B ●要注意

様式-4

遠賀川水系 遠賀川

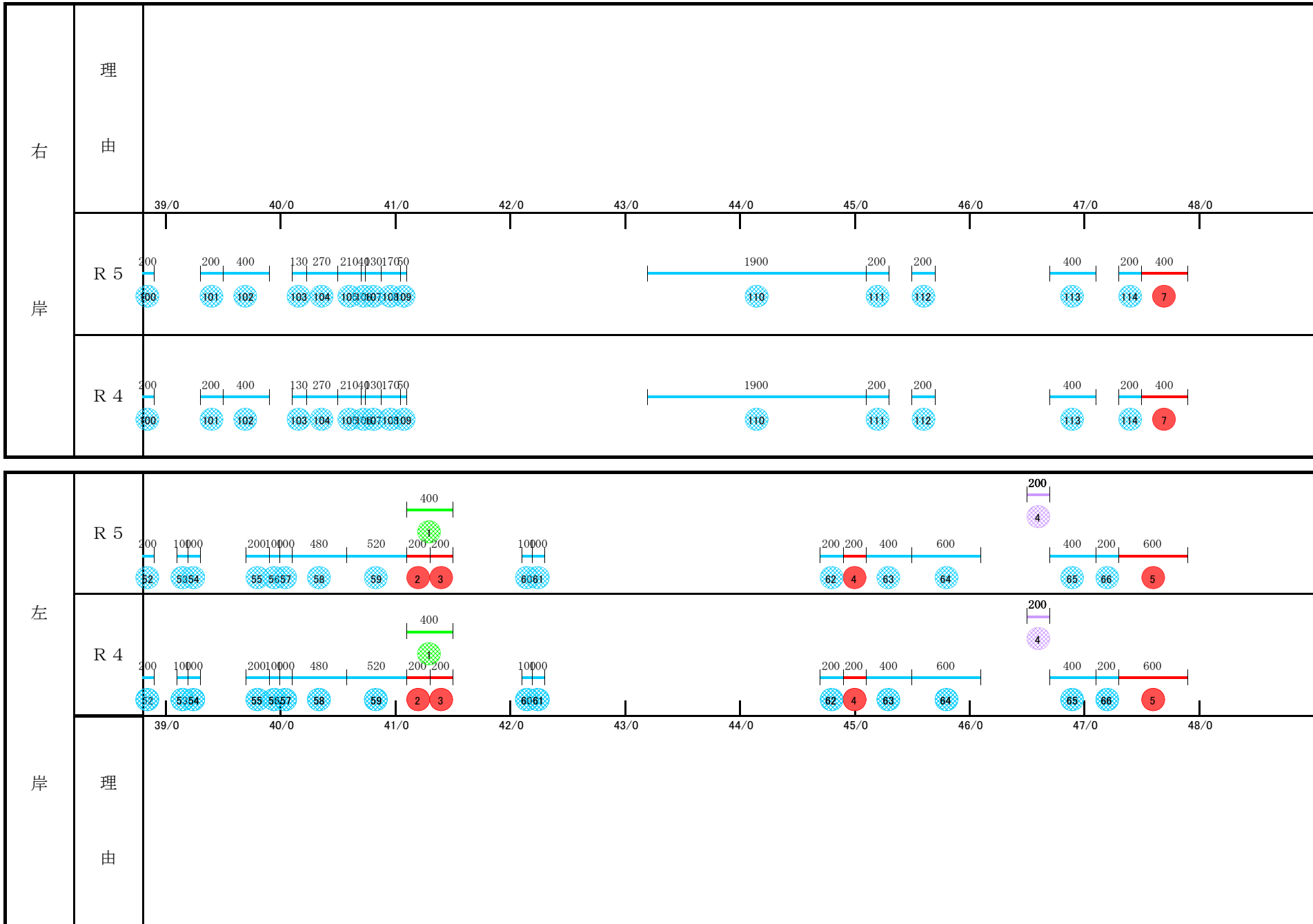


重要水防箇所模式図

●重点 ●A ●B ●要注意

様式-4

遠賀川水系 遠賀川

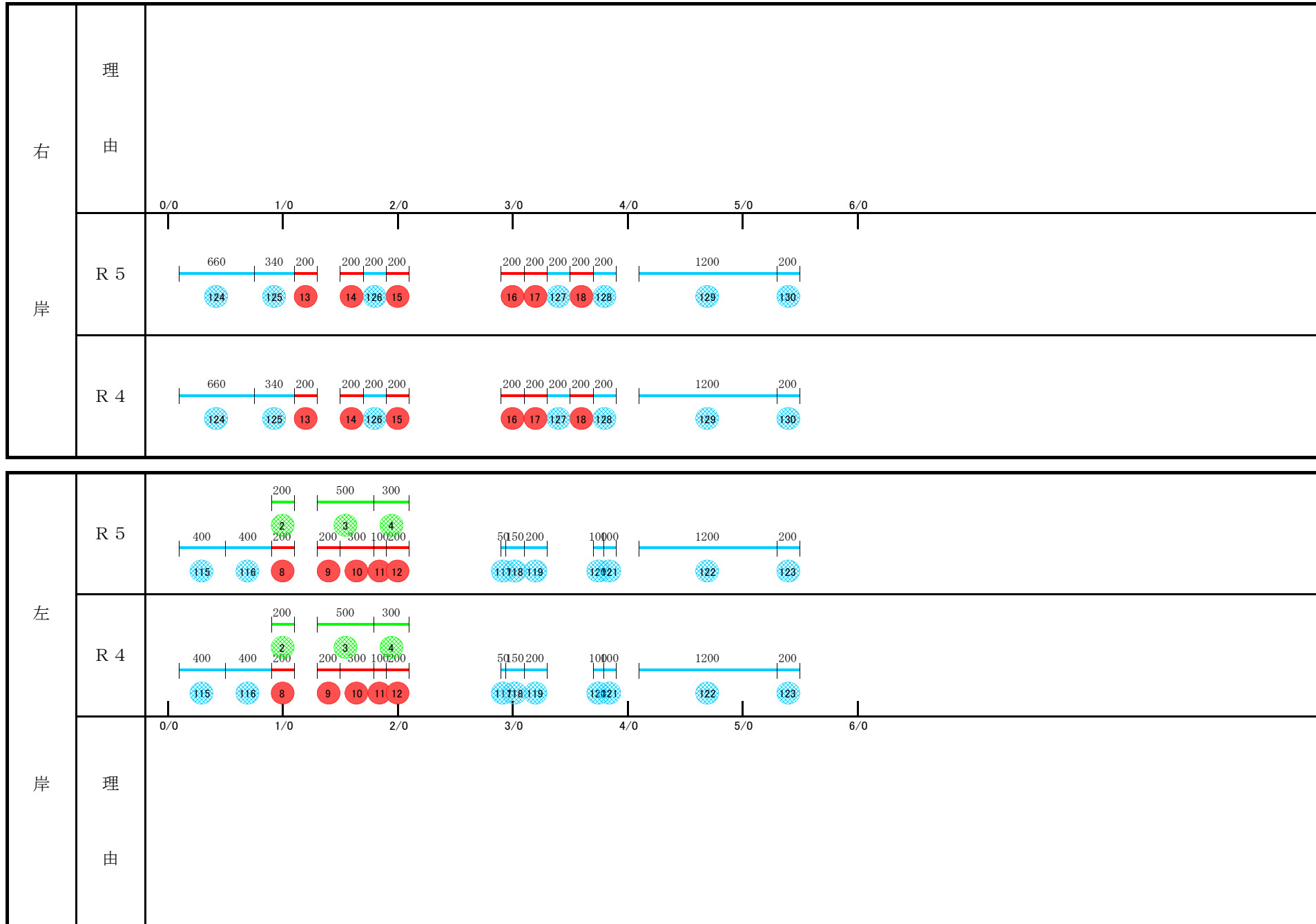


重要水防箇所模式図

●重点 ●A ●B ●要注意

様式-4

遠賀川水系 西川

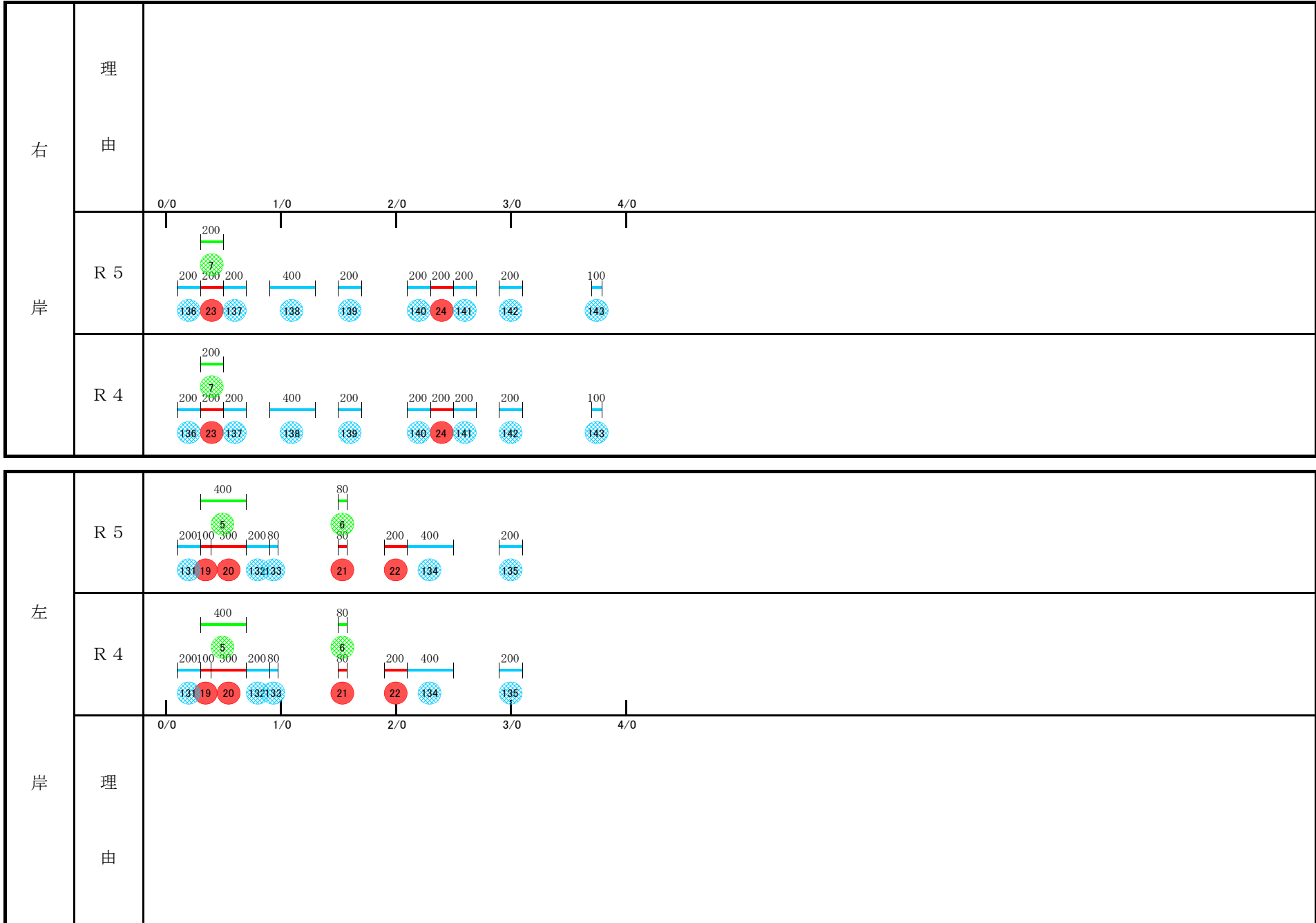


重要水防箇所模式図

●重点 ●A ●B ●要注意

様式-4

遠賀川水系 黒川

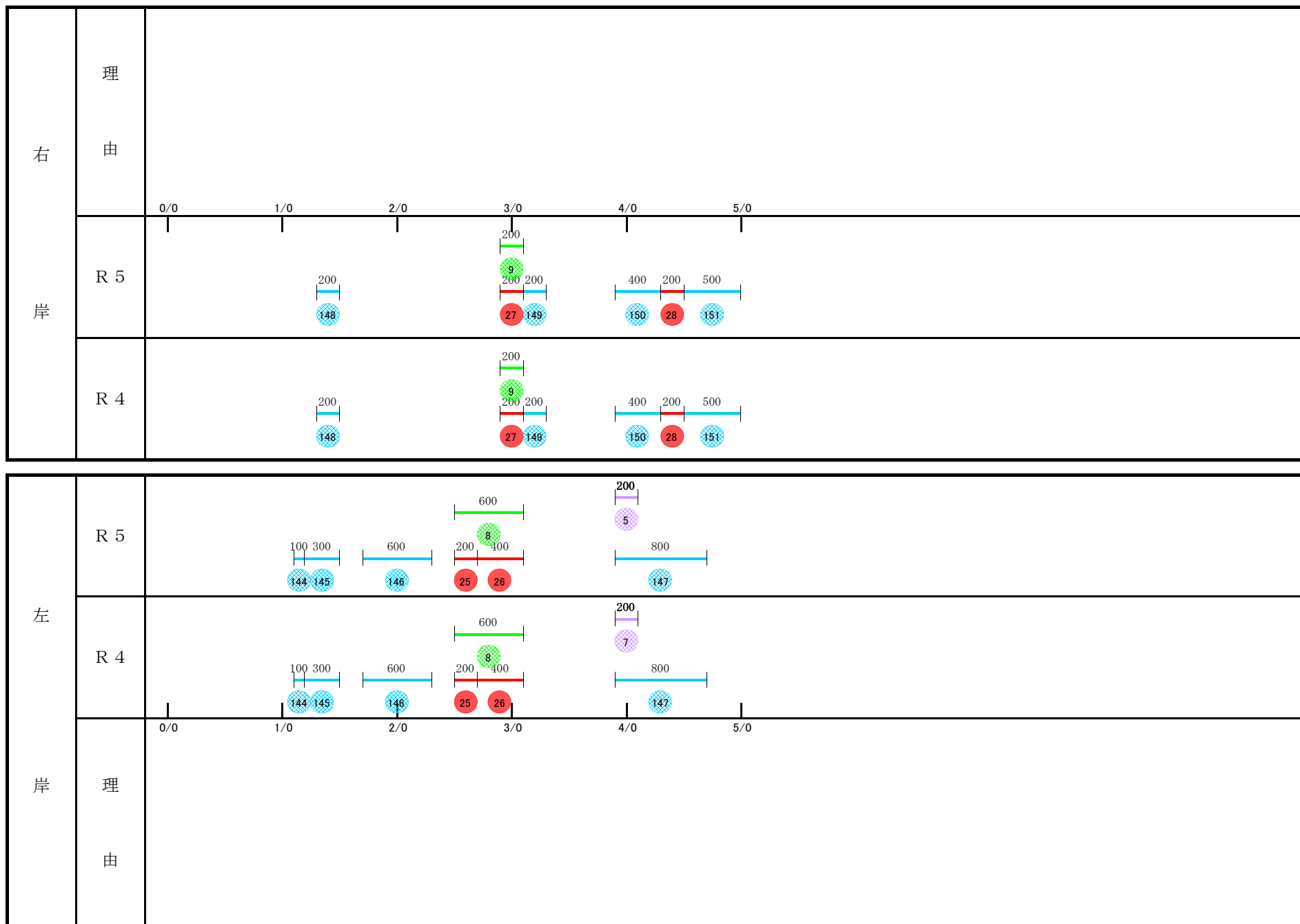


重要水防箇所模式図

● ●重点 ● ●A ● ●B ● ●要注意

様式-4

遠賀川水系 笹尾川

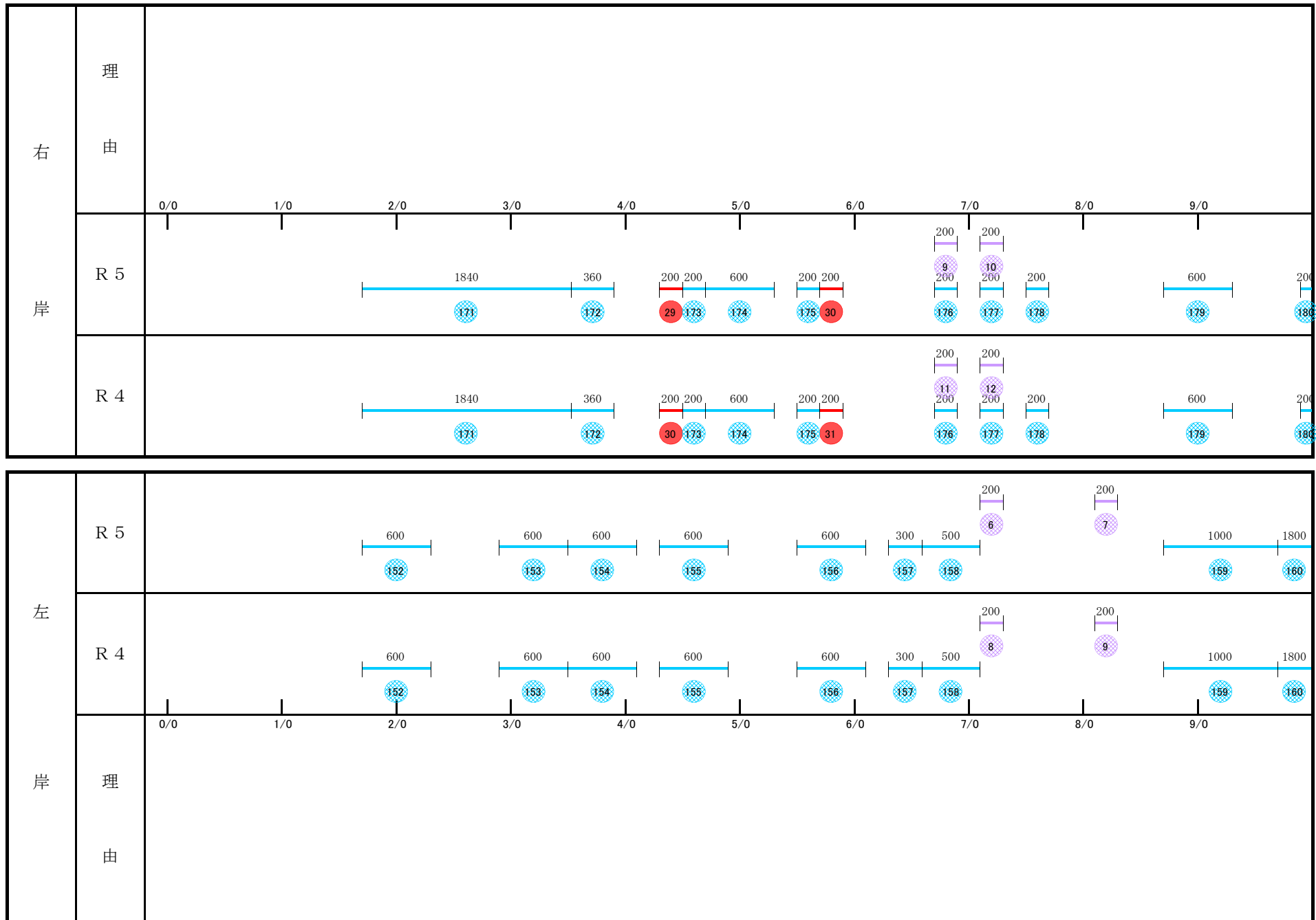


重要水防箇所模式図

●重点 ●A ●B ●要注意

様式-4

遠賀川水系 犬鳴川

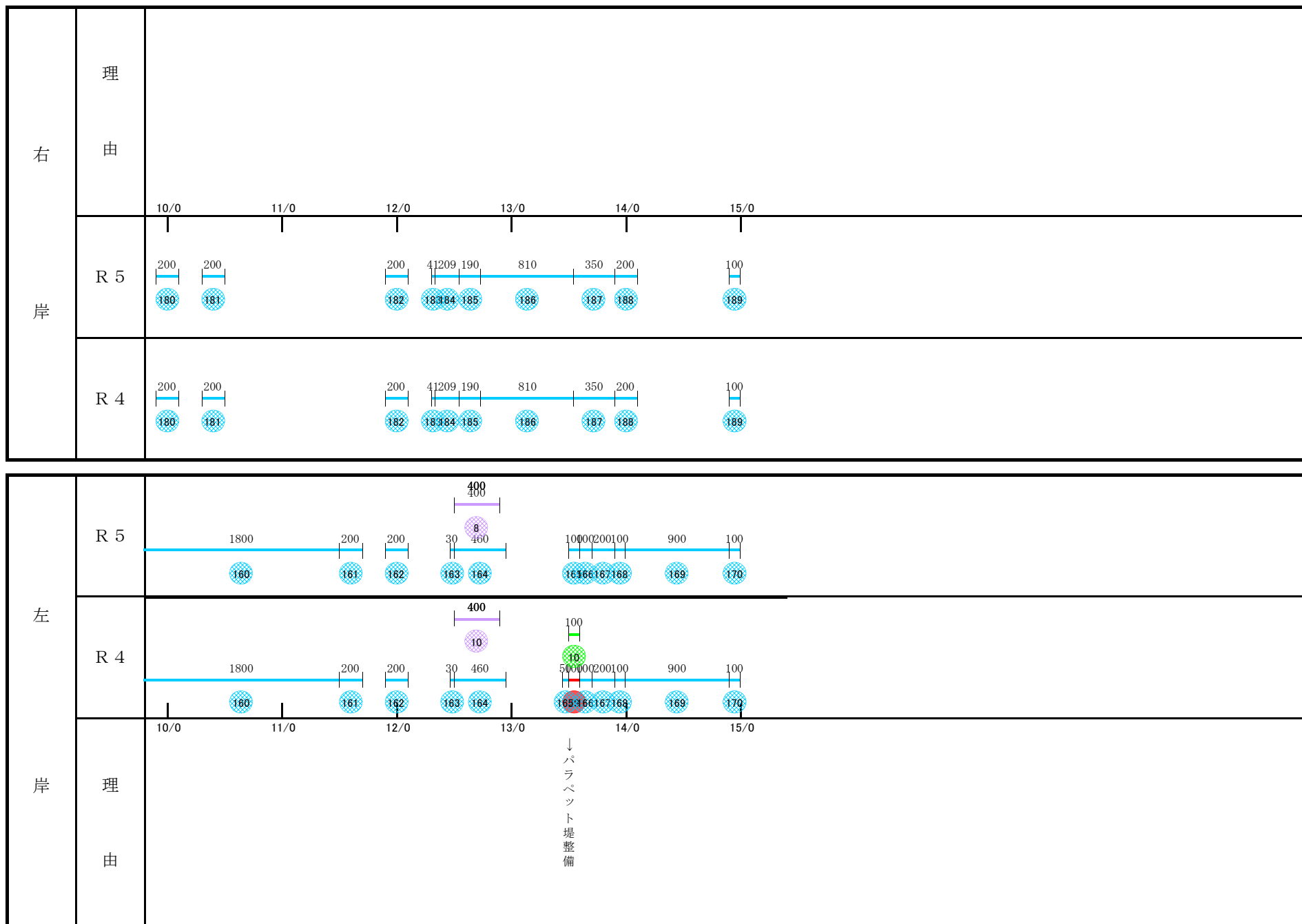


重要水防箇所模式図

●重点 ●A ●B ●要注意

様式-4

遠賀川水系 犬鳴川

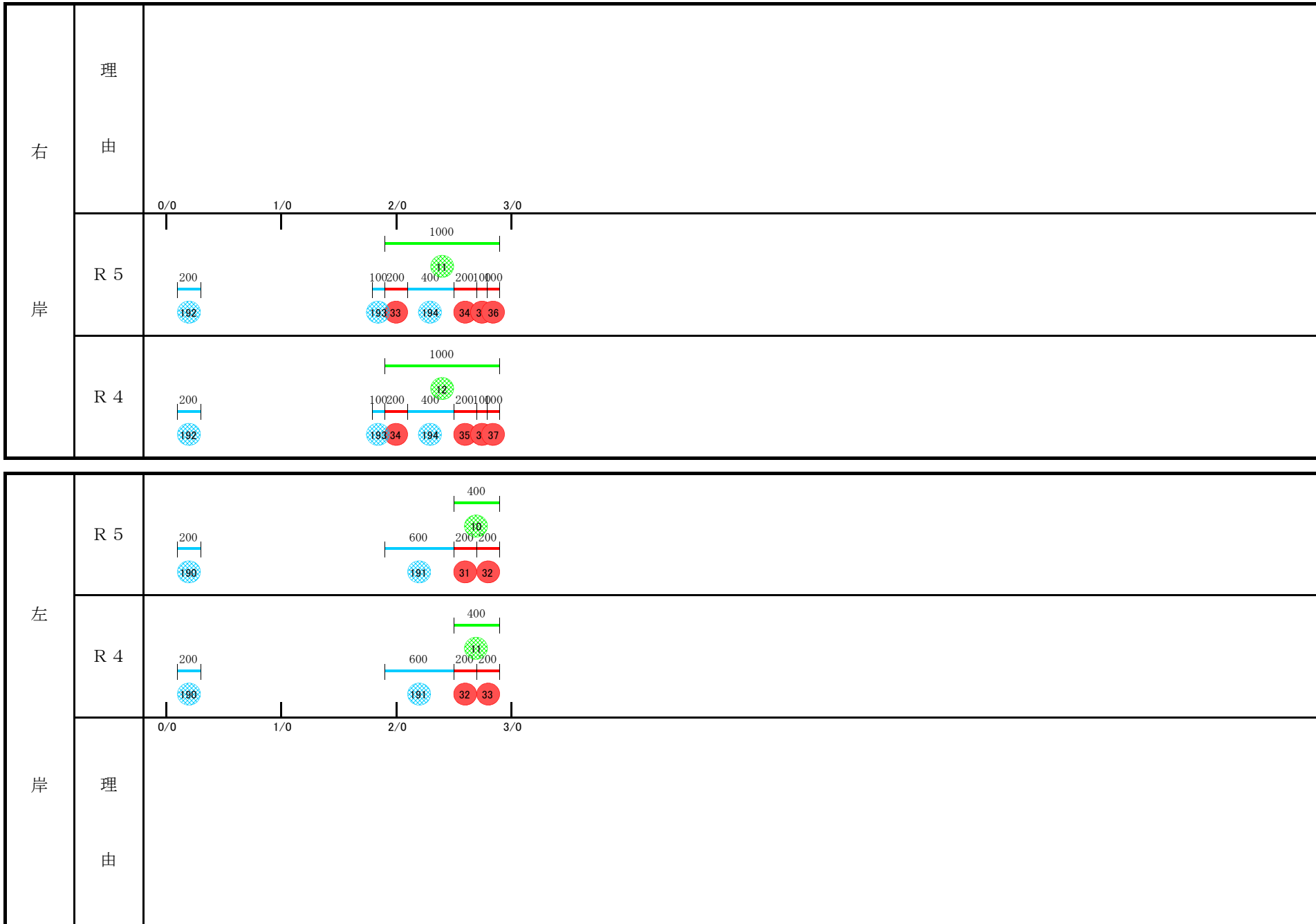


重要水防箇所模式図

● ●重点 ● ●A ● ●B ● ●要注意

様式-4

遠賀川水系 八木山川

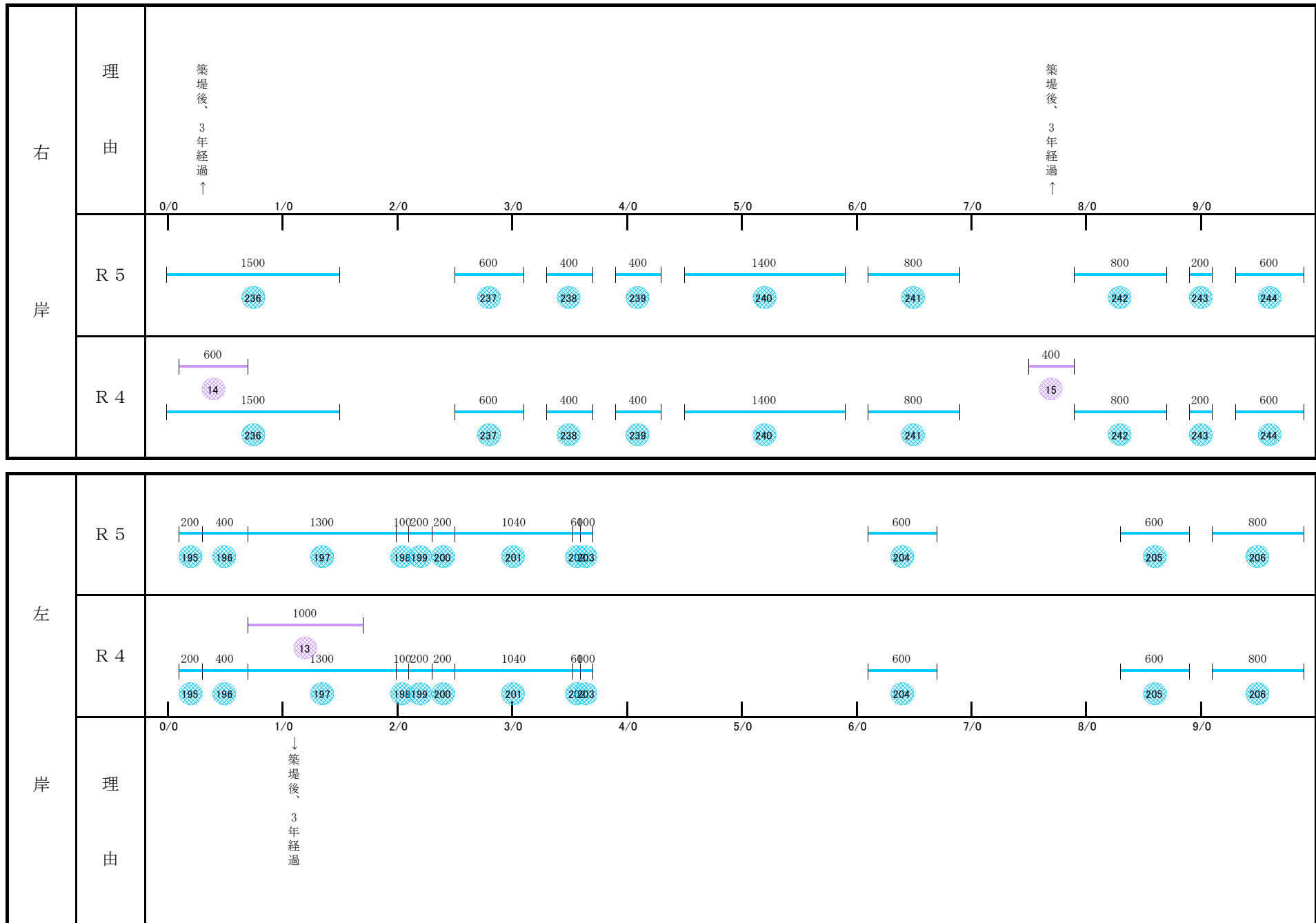


重要水防箇所模式図

●重点 ●A ●B ●要注意

様式-4

遠賀川水系 彦山川

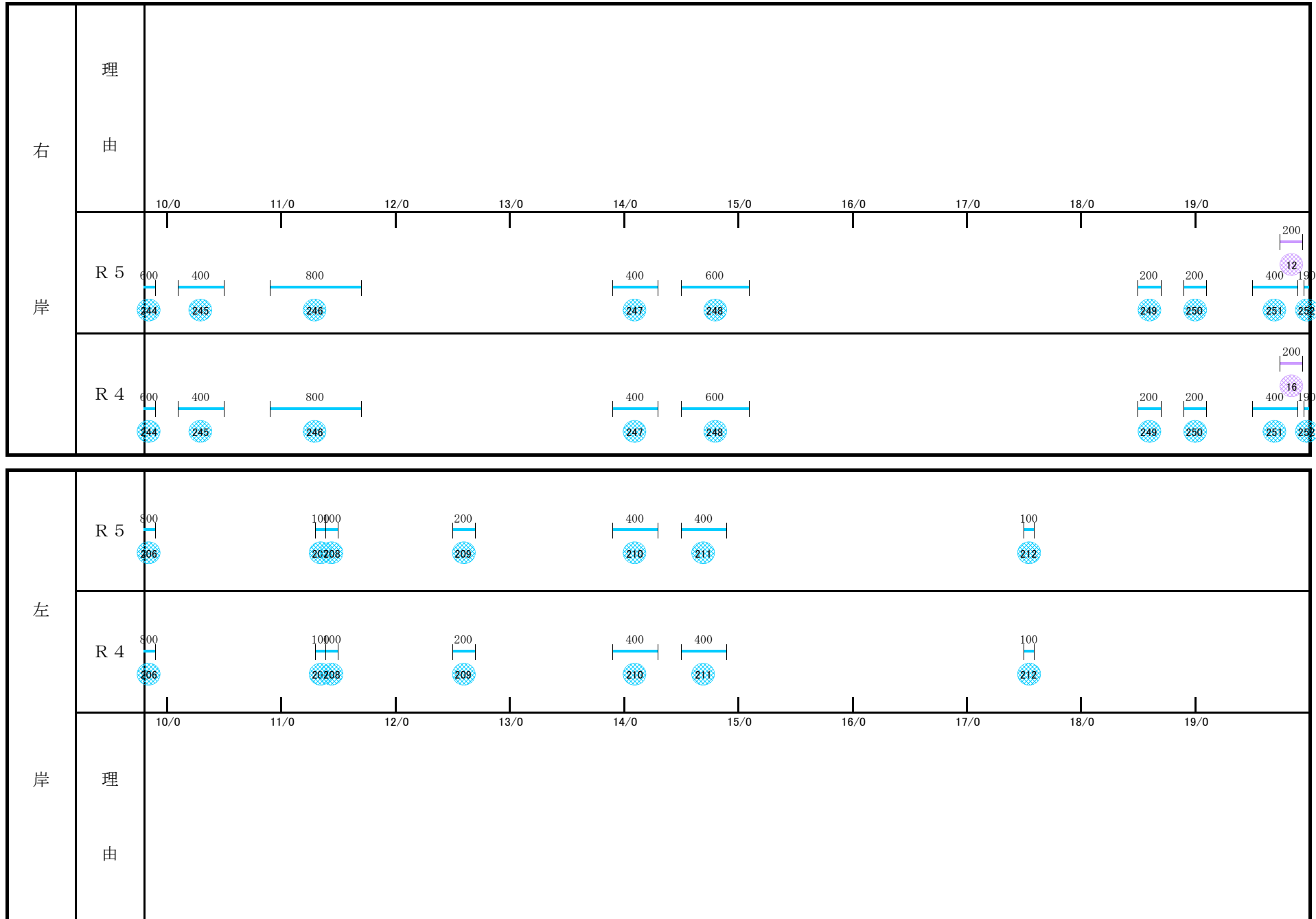


重要水防箇所模式図

● 重点 ● A ● B ● 要注意

様式-4

遠賀川水系 彦山川

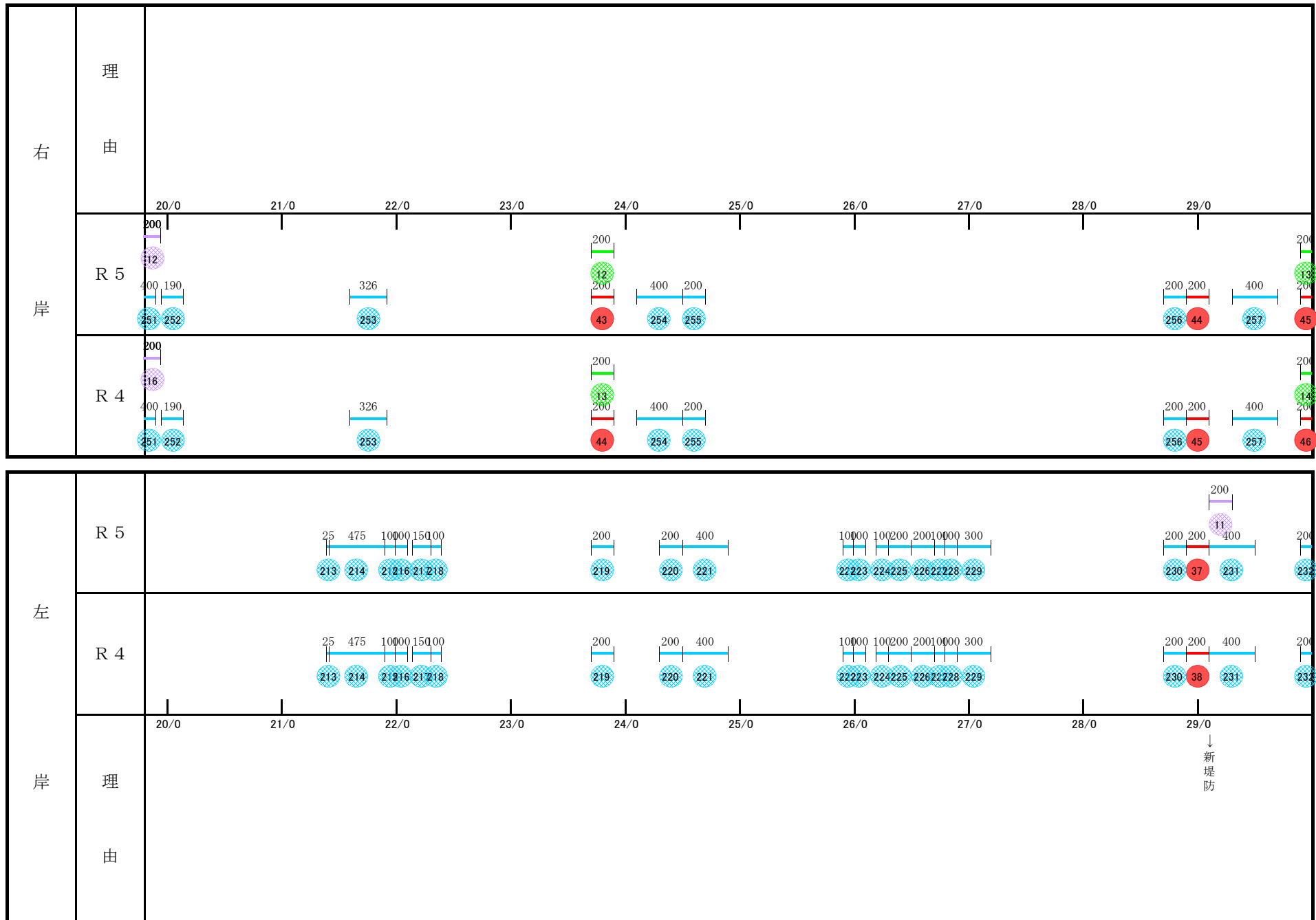


重要水防箇所模式図

●重点 ●A ●B ●要注意

様式-4

遠賀川水系 彦山川

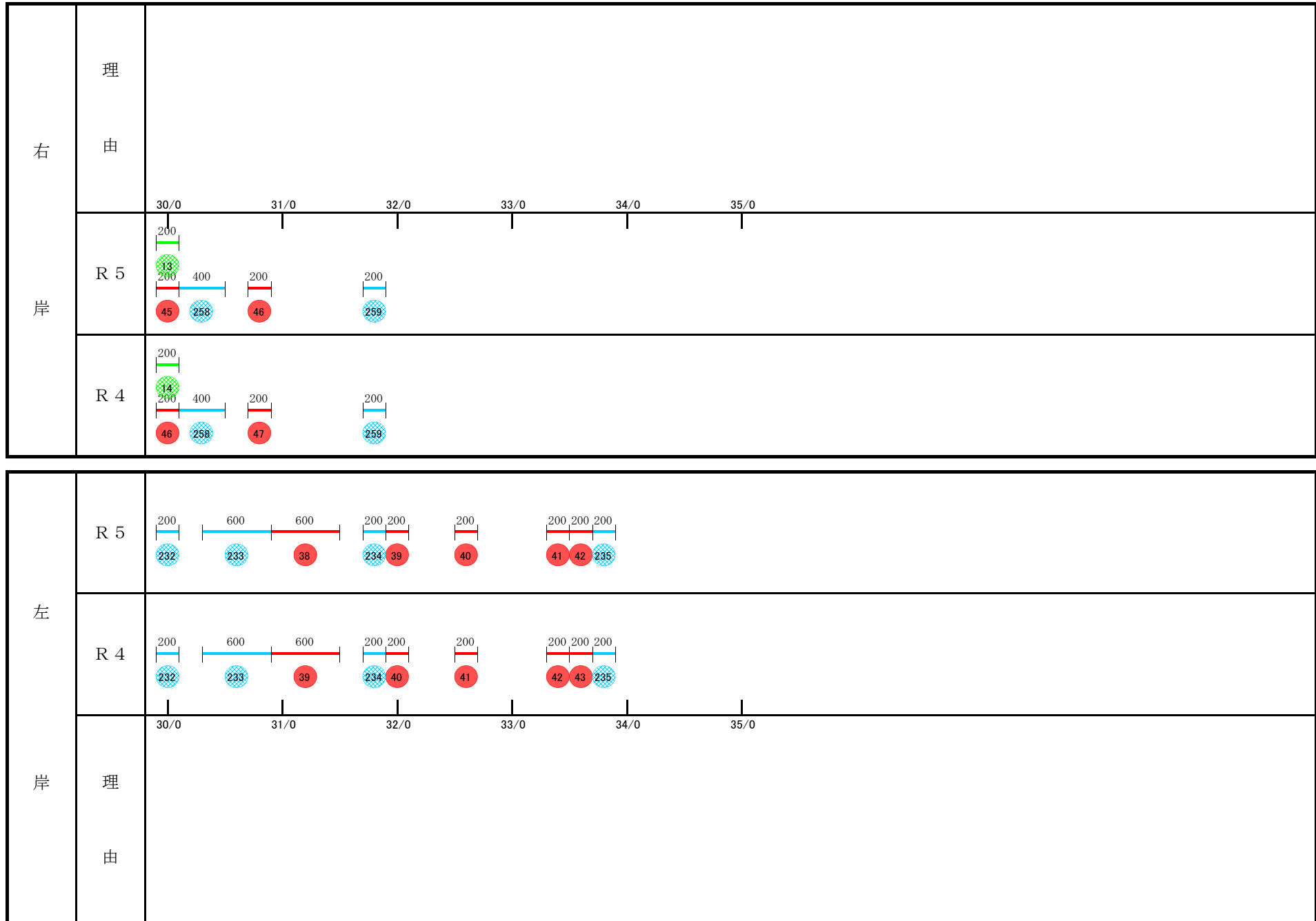


重要水防箇所模式図

●重点 ●A ●B ●要注意

様式-4

遠賀川水系 彦山川

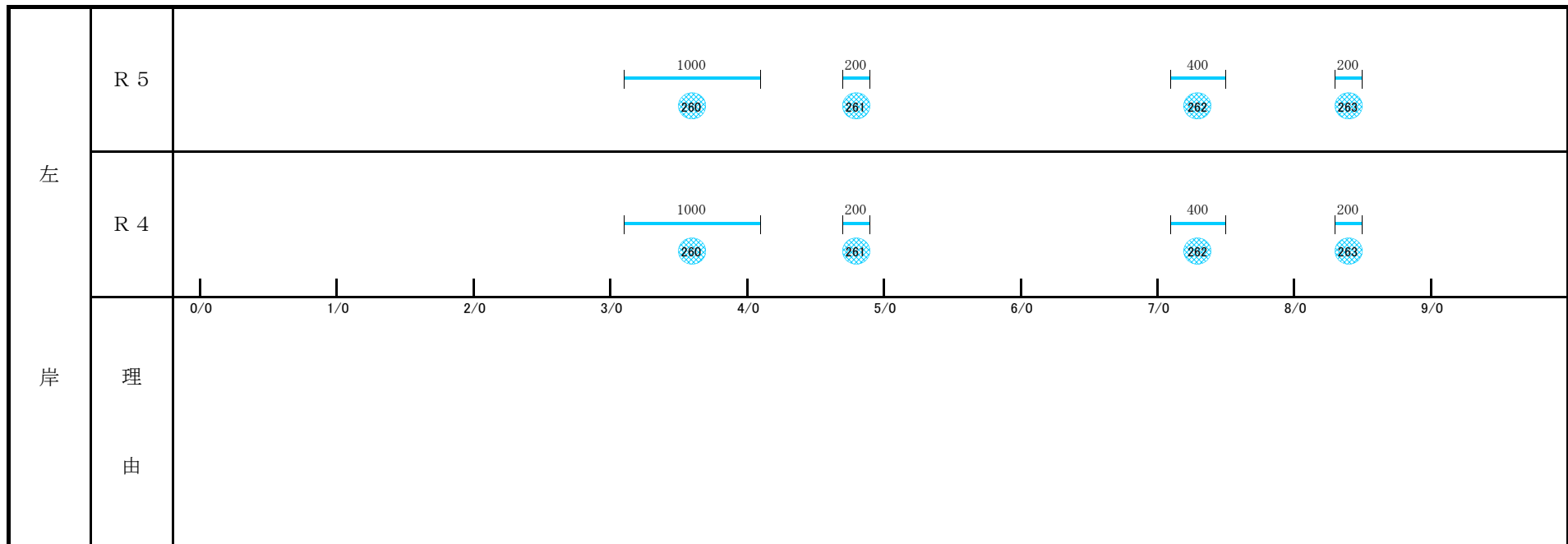
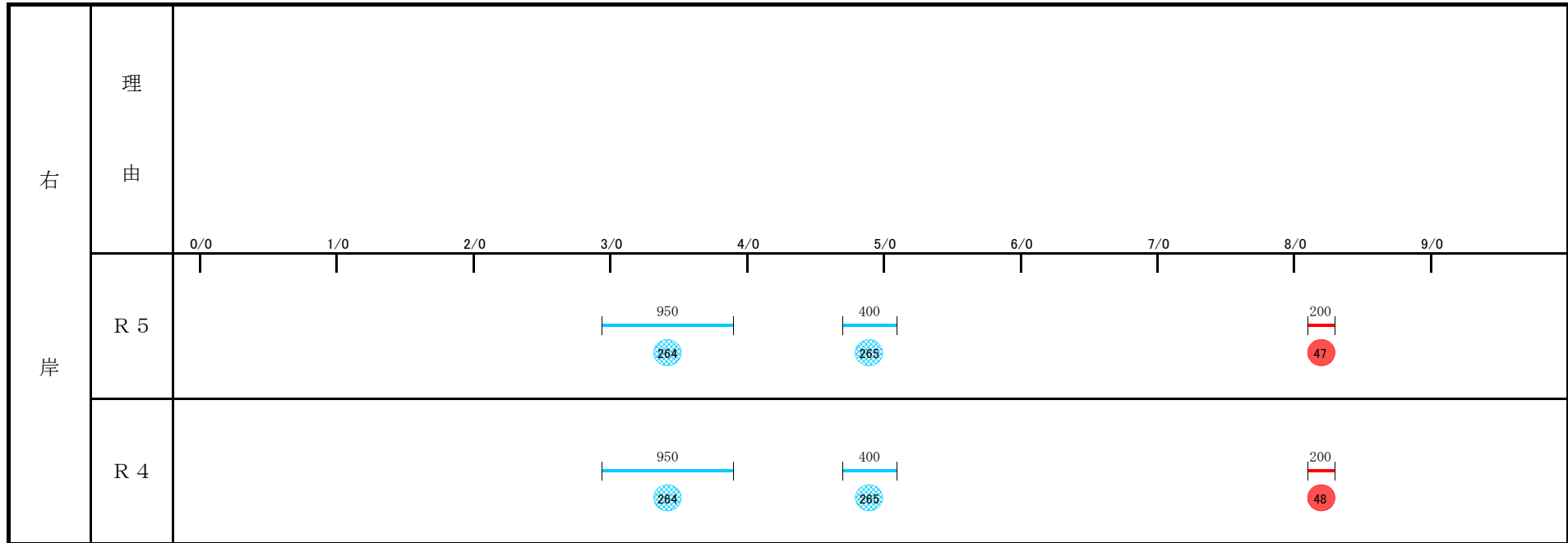


重要水防箇所模式図

●重点 ●A ●B ●要注意

様式-4

遠賀川水系 中元寺川

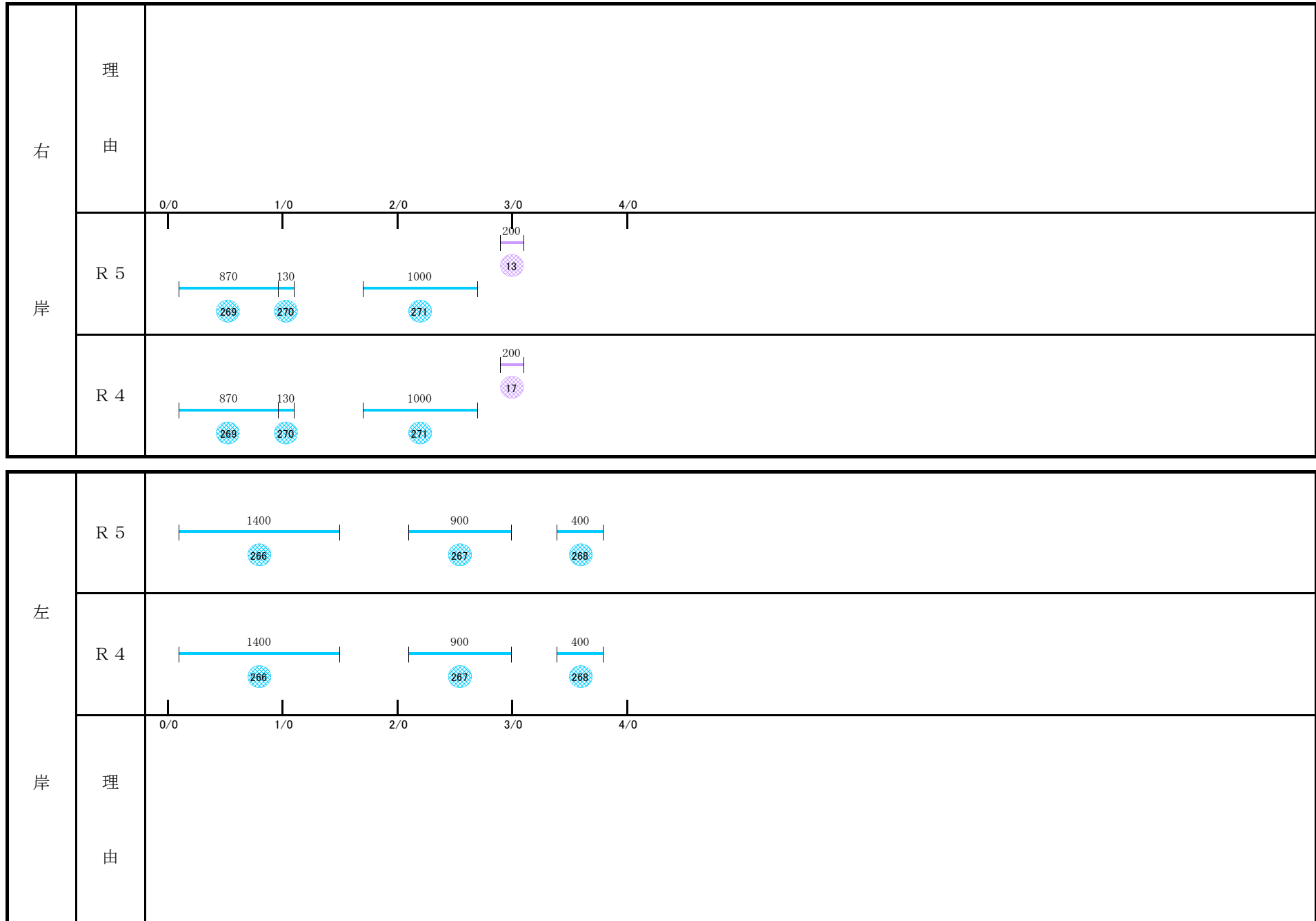


重要水防箇所模式図

● ●重点
 ● ●A
 ● ●B
 ● ●要注意

様式-4

遠賀川水系 金辺川

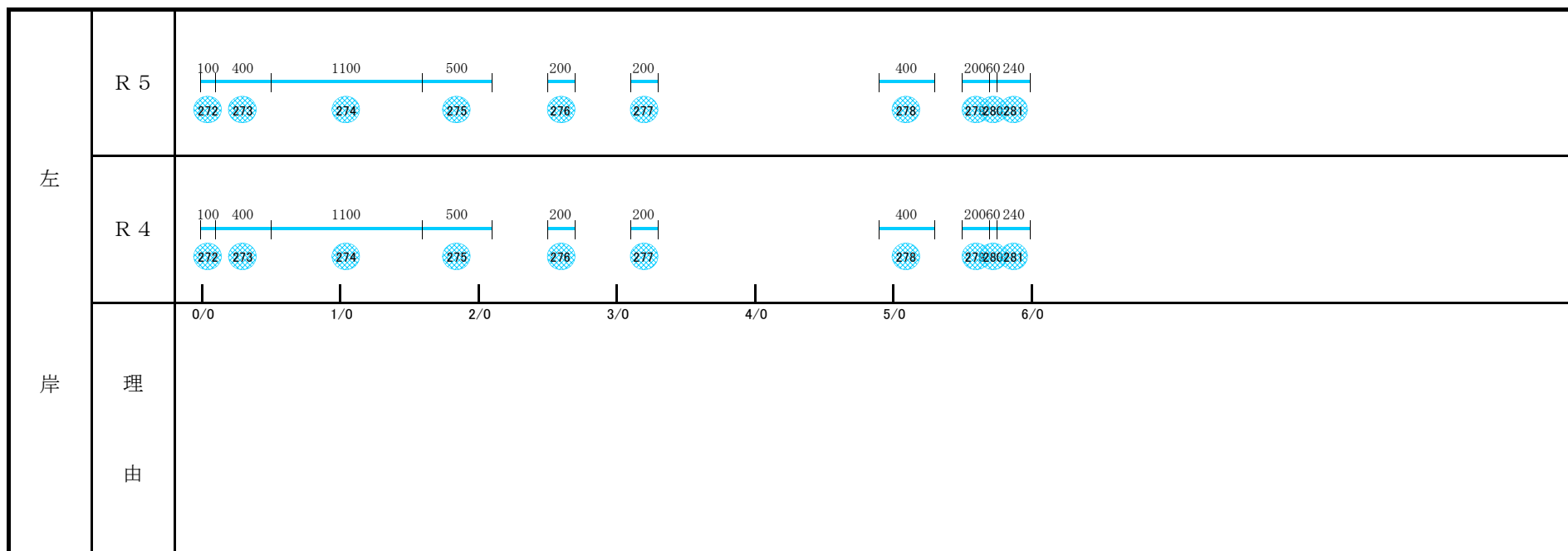
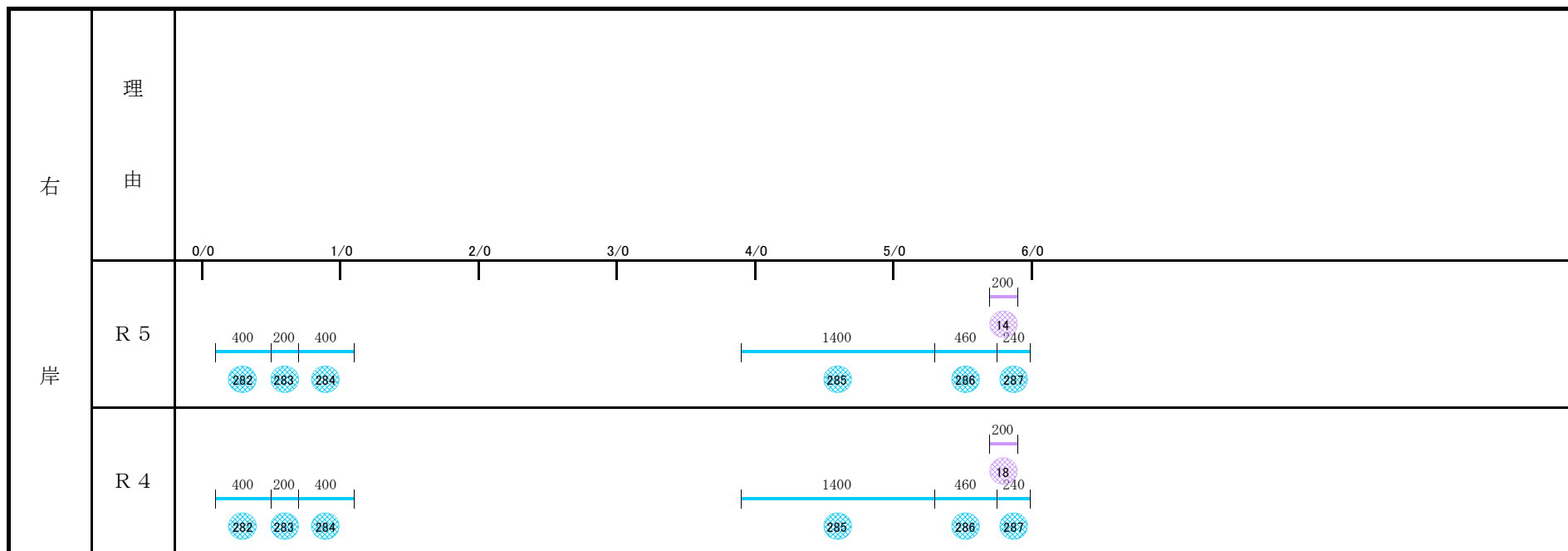


重要水防箇所模式図

●重点 ●A ●B ●要注意

様式-4

遠賀川水系 穂波川



ラ ン ク 別 内 訳 表

様式-5

遠賀川水系

	① 越 水		② 堤 体 漏 水		③ 基礎地盤漏水		④ 水衝・洗掘		⑤ 工 作 物		⑥ 工 事 施 工		⑦ 新堤防破堤 旧 川 跡		⑧ 陸 開		
	箇所数	延長(km)	箇所数	延長(km)	箇所数	延長(km)	箇所数	延長(km)	箇所数	延長(km)	箇所数	延長(km)	箇所数	延長(km)	箇所数	延長(km)	
A	47	10.280							39								
B	221	90.250	89	32.430	29	7.270			121								
要注意									75				14	3.200	75		
計	268	100.530	89	32.430	29	7.270			235				14	3.200	75		
重点区間	13	4.680							33								

市町村別内訳表

様式-6

遠賀川水系

県名	市郡町村名	河川名	重要水防箇所								重点区間		備考
			A		B		要注意		計				
			箇所	延長(km)	箇所	延長(km)	箇所	延長(km)	箇所	延長(km)	箇所	延長(km)	
福岡県	北九州市	遠賀川			3	2.680			3	2.680			
	〃	笹尾川	4	1.000	7	3.000	1	0.200	12	4.200	2	0.800	
	〃	黒川	2	0.280	6	1.180			8	1.460	1	0.080	
	中間市	遠賀川			4	1.150			4	1.150			
	〃	笹尾川			1	0.100			1	0.100			
	〃	黒川	4	0.800	7	1.600			11	2.400	2	0.600	
	飯塚市	遠賀川			25	9.460	1	0.400	26	9.860			
	〃	穂波川			14	6.020			14	6.020			
	田川市	彦山川			8	3.000			8	3.000			
	〃	中元寺川	1	0.200	2	0.600			3	0.800			
	〃	金辺川			4	3.430	1	0.200	5	3.630			
	直方市	遠賀川			18	10.300	1	0.200	19	10.500			
	〃	犬鳴川			3	3.040			3	3.040			
	〃	彦山川			10	5.940			10	5.940			
	嘉麻市	遠賀川	5	1.600	34	10.690	1	0.200	40	12.490	1	0.400	
	宮若市	犬鳴川	2	0.400	35	12.850	5	1.200	42	14.450			
	〃	八木山川	6	1.000	5	1.500			11	2.500	2	1.400	
	遠賀郡芦屋町	遠賀川	1	0.200	7	2.000			8	2.200			
	〃 〃	西川	3	0.700	3	1.460			6	2.160	2	0.700	
	〃 遠賀町	遠賀川			2	0.400			2	0.400			
〃 〃	西川	8	1.500	13	4.340			21	5.840	1	0.300		
〃 水巻町	遠賀川			4	1.700			4	1.700				
鞍手郡小竹町	遠賀川	1	0.200	15	7.580	1	0.200	17	7.980				
〃 鞍手町	遠賀川			2	1.090			2	1.090				
嘉穂郡桂川町	穂波川			2	0.480	1	0.200	3	0.680				
田川郡香春町	金辺川			1	0.400			1	0.400				
〃 添田町	彦山川	10	2.400	23	5.600	1	0.200	34	8.200	2	0.400		

様式-6

市町村別内訳表

遠賀川水系

県名	市郡町村名	河川名	重要水防箇所								重点区間		備考	
			A		B		要注意		計		箇所	延長(km)		
			箇所	延長(km)	箇所	延長(km)	箇所	延長(km)	箇所	延長(km)				
	〃 福智町	〃			12	6.760					12	6.760		
	〃 〃	中元寺川												
	〃 〃	金辺川			1	0.870					1	0.870		
	〃 糸田町	中元寺川			4	2.550					4	2.550		
	〃 川崎町	〃												
	〃 大任町	彦山川			12	2.366	1	0.200			13	2.566		
計			47	10.280	287	114.136	14	3.200	348	127.616	13	4.680		

重要水防構造物一覽表

様式-7

遠賀川水系

水系名	河川名	構造物名	距離表	左右岸別	備考	管理者
遠賀川	西川	旧島津排水樋管	01/185	右	招扉	国土交通省
遠賀川	西川	島門排水樋管	04/130	右	招扉	国土交通省
遠賀川	彦山川	伊加利第2排水樋管	16/050	左	浸透路長不足	国土交通省
遠賀川	彦山川	安永第1排水樋管	18/580	左	浸透路長不足	田川郡大任町
遠賀川	彦山川	上庄第1排水樋管	24/970	左	浸透路長不足	国土交通省
遠賀川	彦山川	上庄第4排水樋管	25/080	左	浸透路長不足	国土交通省
遠賀川	彦山川	川端第2排水樋管	03/770	右	浸透路長不足	国土交通省
遠賀川	彦山川	古賀第1排水樋管	14/430	右	浸透路長不足	国土交通省
遠賀川	彦山川	今任排水樋管	18/260	右	浸透路長不足	国土交通省
遠賀川	彦山川	岩ヶ鼻排水樋管	22/270	右	浸透路長不足	国土交通省
遠賀川	中元寺川	稗田第1排水樋管	03/000	左	浸透路長不足	国土交通省
遠賀川	中元寺川	川宮排水樋管	05/770	左	浸透路長不足	国土交通省
遠賀川	中元寺川	西金田排水樋管	02/250	右	浸透路長不足	国土交通省
遠賀川	中元寺川	宮床第2排水樋管	04/880	右	浸透路長不足	国土交通省
遠賀川	穂波川	太郎丸排水樋管	05/150	左	浸透路長不足	国土交通省
遠賀川	遠賀川	洗越堰	39/840		河積阻害	嘉麻市
遠賀川	遠賀川	町口堰	44/850		河積阻害	嘉麻市
遠賀川	遠賀川	上河原堰	46/680		河積阻害	嘉麻市
遠賀川	遠賀川	長田堰	47/310		河積阻害	嘉麻市
遠賀川	黒川	三条橋	03/750		スパン長不足、桁下高不足	北九州市

重要水防構造物一覽表

様式-7

遠賀川水系

水系名	河川名	構造物名	距離表	左右岸別	備考	管理者
遠賀川	犬鳴川	梅木井堰	14/280		河積阻害	宮若市
遠賀川	八木山川	畑ヶ田堰	01/540		河積阻害	宮若市
遠賀川	八木山川	岩瀨堰	01/800		河積阻害	宮若市
遠賀川	彦山川	大行事堰	21/360		河積阻害	田川郡大任町
遠賀川	彦山川	豊川堰	23/450		河積阻害	豊川井堰組合
遠賀川	彦山川	岩瀬堰	24/000		河積阻害	田川郡添田町
遠賀川	彦山川	久井田堰	25/660		河積阻害	田川郡添田町
遠賀川	彦山川	本村堰	29/870		河積阻害	橘 武雄
遠賀川	彦山川	城野堰	31/920		河積阻害	野北展義
遠賀川	彦山川	中村橋	32/540		スパン長不足、桁下高不足	田川郡添田町
遠賀川	彦山川	貴船森堰	33/570		河積阻害	田川郡添田町
遠賀川	穂波川	天道堰	04/600		河積阻害	飯塚市
遠賀川	穂波川	荻原堰	05/330		河積阻害	飯塚市