

ホットラインについて

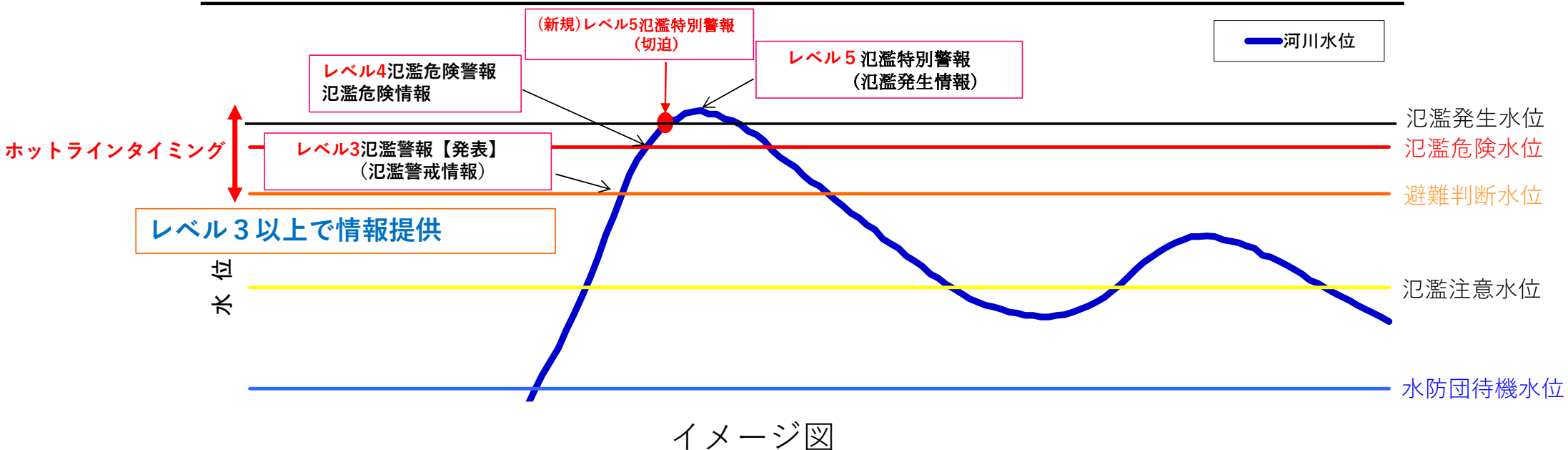
令和8年度 遠賀川流域治水協議会
遠賀川圏域大規模氾濫減災協議会
(合同開催)

令和8年5月18日



国土交通省 九州地方整備局
遠賀川河川事務所

河川水位に応じた防災情報の発信



従来の氾濫発生を現認した時点に加え、予測水位等の情報から「**氾濫発生水位**」に到達することの蓋然性が高まった時には**レベル5氾濫特別警報 (切迫)**を発令する運用が追加されました。

令和7年8月10日 18:40現在

ホットラインペーパー

<発信元> 遠賀川河川事務所 → <発信先> 直方市

【警戒】避難判断水位に到達

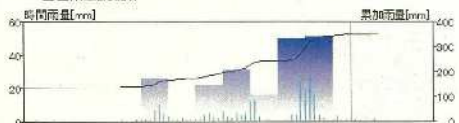
【伝達内容】

8月10日18時40分現在

- ◆犬鳴川 宮田橋水位観測所において、避難判断水位に到達
- ◆水位は、今後上昇し、氾濫のおそれのある水位に達する見込み

【雨量と水位】

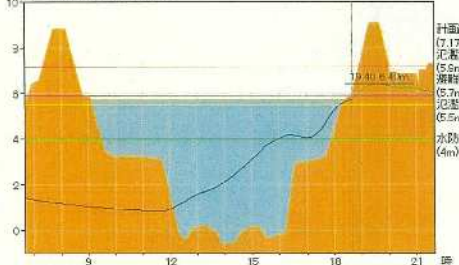
<山口雨量観測所>



<雨量>

降り始めからの
累加雨量 349mm
現在の雨量 7mm/h
1時間後雨量 4mm/h

<宮田橋水位観測所>



<基準水位>

氾濫危険水位 5.90m
避難判断水位 5.70m

<現況水位>

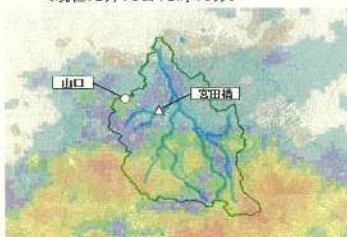
18時40分 5.73m

<予測水位>

1時間後 6.40m
2時間後 6.24m
3時間後 6.00m

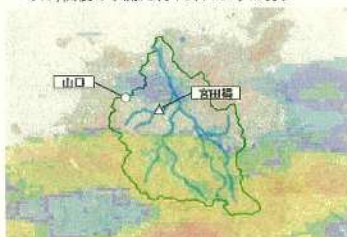
【レーダ雨量】

<現在:8月10日18時40分>



出典:国土交通省Cバンドレーダ雨量

<1時間後の予測:8月10日19時40分>



出典:気象庁降水ナウキャストCバンドレーダ雨量

【犬鳴川の浸水想定区域(想定最大規模)】

<浸水が想定される地区>

丸山町、木屋浜3丁目、木屋浜4丁目、大字榑木、大字下新入、知古3丁目、大字上新入、知古2丁目、新知町、大字知古、知古1丁目、神工町、大字山部、日吉町、通輪町、津田町、古町、殿町、大字直方、新町1丁目、新町2丁目、新町3丁目、大字盛出



主な河川カメラ

1. 花ノ木堰上 (大字榑木、0k300左岸)
2. 直方市榑木地区 (大字榑木、1k200左岸)
3. 松ヶ原排水機場1裏ゲート (大字下新入、1k700右岸)
4. 上新入第2排水機場山裏ゲート (大字下新入、2k600左岸)
5. 石丸排水機場裏ゲート (大字上新入、2k900左岸)
6. 両立川排水樋門 (大字下新入、16k900 遠賀川左岸)
7. 菜の花大橋 (大字知古、16k900 遠賀川左岸)

水位観測所・水位計設置箇所

1. 犬鳴川1k200左岸 (大字榑木)
2. 犬鳴川1k410左岸 (大字榑木)
3. 犬鳴川1k690右岸 (大字下新入)

実際のホットラインペーパーと情報提供する内容

ホットラインで聞くこと・聞かれること

①観点：命を繋ぐための物資を孤立集落に提供するための情報交換

【交換する主な情報】

孤立集落があり、移動手段が途絶している場合→
ライフラインや備蓄食料の状況等必要な支援に繋げるために必要な以下の情報

- ・ 孤立集落の状況（場所、人数 等）
- ・ 現場の状況（浸水、土砂崩れ、道路の損傷 等）
- ・ 備蓄食料
- etc....

②観点：避難生活での環境悪化による関連死を防ぐための情報交換

【交換する主な情報】

ライフラインや生活必需品等の避難者の困り事に関する以下の情報

- ・ ライフライン（電気、ガス、水道、通信 等）
- ・ 生活必需品（水、食料、毛布 等）