

令和元年 7月 31日
国土交通省九州地方整備局
遠賀川河川事務所

遠賀川流域で約29.9トンのゴミを回収

～春の遠賀川一斉清掃に延べ8,203人が参加しました～

○遠賀川水系水環境保全・再生推進協議会では、5月30日を「遠賀川ゴミゼロの日」として、この日をはさむ5月11日～6月10日の間に「春の遠賀川一斉清掃」を実施しました。

雨のため中止とした機関もありましたが、行政・住民あわせて延べ8,203人が参加しました。回収したゴミの量は昨年より約2.3トン増えました。

○遠賀川の水質は、近年横ばいで推移しています。

○これからも不法投棄・ポイ捨て防止に取り組むとともに、河川環境の改善に努めます。

○参加機関及びゴミの回収量については、別紙のとおりです。



【問合せ先】

遠賀川水系水環境保全・再生推進協議会事務局
九州地方整備局 遠賀川河川事務所

河川環境課長 野 呂（内線：361）

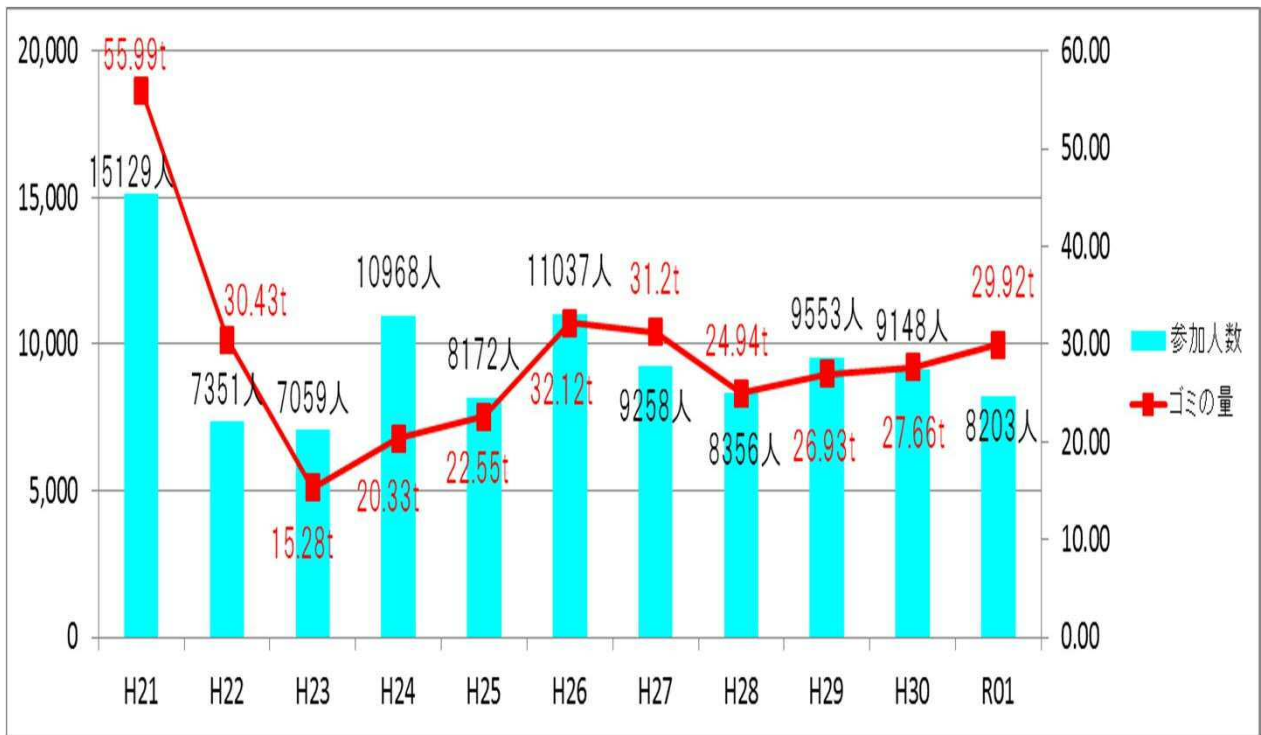
河川環境課専門官 田 上（内線：507）

電話番号：0949-22-1830

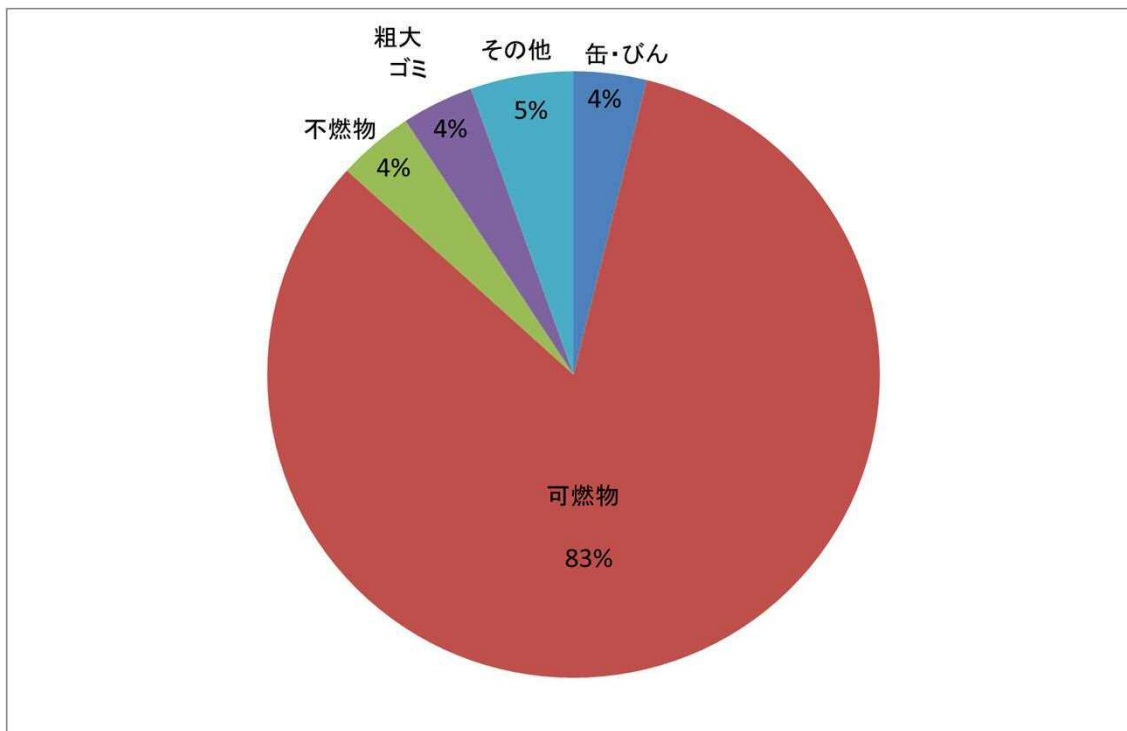
FAX 番号：0949-22-1834

【同時発表記者クラブ】 ■北九州地区 ■直方地区 ■飯塚地区 ■田川地区

●春の遠賀川一斉清掃 実施状況



●回収したゴミの種類別内訳



令和元年度 「春の遠賀川一斉清掃」 実施結果

※各機関から提出された実施数量をそのまま転記しています。詳細は各担当窓口へお尋ね下さい。

R1. 7. 31 現在

所 属	郵便番号	所 在 地	電 話 番 号	F A X 番 号	担当課	活動日	時間	団体名	活動場所	活動人数 人	回収ゴミ量					備考		
											缶・びん	可燃物	不燃物	粗大ゴミ	その他		合計(kg)	
北九州地区	北九州市	806-0047	北九州市八幡西区鷹の巣三丁目10番16号	093-641-5948	093-641-5998	上下水道局水質試験所	6月1日(土)	11:00 ~ 12:00	北九州市、笹尾川水辺の乗校運営協議会	笹尾川左岸 芝谷橋下河川敷	50	5.22	81.96	6.74		93.92		
	中間市	809-8501	中間市中間1丁目1番1号	093-246-6265	093-244-1317	環境保全課	5月26日(日)	9:00 ~ 10:30	曲川を守る会、蓮花寺曲川を守る会	切畑橋から鳴王子橋まで	191	5.00	290.00	25.00		320.00		
	水巻町	807-8501	遠賀郡水巻町項末北1丁目1番1号	093-201-4321	093-201-4423	産業環境課	6月2日(日)	8:00 ~ 10:00	水巻町	町内全域	3,064		8,040.00	360.00	110.00	8,510.00		
	芦屋町	807-0198	遠賀郡芦屋町幸町2番20号	093-223-3538	093-223-3927	環境住宅課	6月9日(日)	8:00 ~ 9:30	芦屋町環境美化推進委員会	海岸、遠賀川左岸・右岸、西川、江川下流付近	307		920.00	140.00		1,060.00		
	遠賀町	811-4392	遠賀郡遠賀町大字今古賀513番地	093-293-1234	093-293-0806	住民課	6月7日(金)	17:00 ~ 18:00	遠賀町役場 環境衛生係	遠賀川、西川	135	10.44	129.77			140.21		
直鞍地区	直方市	822-8501	直方市殿町7-1	0949-25-2123	0949-25-2548	環境整備課	5月25日(土)	9:00 ~ 10:00	直方市、一般市民、直方市民生委員、事業者団体、NPO法人直方川づくりの会	遠賀川、彦山川河川敷	528		310.00	150.00		460.00		
	宮若市	823-0011	宮若市宮田29番地1	0949-32-0516	0949-32-9430	環境保全課	5月25日(土)	9:00 ~ 10:00	宮若市役所、宮若市環境衛生連合会	犬鳴川・八木山川	338	10.00	120.00		20.00	150.00		
	鞍手町	807-1392	鞍手郡鞍手町大字中山3705番地	0949-42-2111	0949-42-5693	農政環境課	6月2日(日)	8:30 ~ 10:30	鞍手町、鞍手町衛生連合会	遠賀川水系河川・水路	42					170.00		
	小竹町	820-1192	鞍手郡小竹町大字勝野3349番地	09496-2-1946	09496-2-1140	農政環境課	6月2日(日)	8:30 ~ 12:00	NPO法人「小竹に住みたい」まちづくりの会・小竹町	遠賀川河川敷	1,120	350.00	740.00		410.00	1,570.00	3,070.00	
嘉飯地区	飯塚市	820-8501	飯塚市新立岩5番5号	0948-22-5500	0948-21-2066	環境整備課	5月22日(水)	17:15 ~	飯塚市役所、近隣企業	市役所周辺 遠賀川両岸 新飯塚橋周辺	267		30.00	10.00		40.00		
	嘉麻市	820-0502	嘉麻市上臼井446-1	0948-62-5663	0948-62-5018	環境課	5月12日(日)	10:00 ~ 12:00	山田川クリーン作戦実行委員会	山田川	201	156.60	464.44	80.88		701.92		
	桂川町	820-0696	嘉穂郡桂川町大字土居424番地1	0948-65-1097	0948-65-3424	保険環境課	5月19日(日)	8:30 ~ 10:00	桂川町、桂川町地区衛生組合連合会	町内全域(泉河内川、穂波川等含む)	708	300.00	2,870.00		590.00	3,760.00		
田川地区	田川市	825-8501	田川市中央町1番-1号	0947-85-7142	0947-46-0124	環境対策課	5月18日(土)	10:30 ~ 12:00	・住民ボランティア ・田川の宝！彦山川を創る会中流部会 ・まつり！Nたがわ実行委員会 ・田川市職員 ・田川ふるさと川づくり交流会 ・NPO法人遠賀川流域住民の会 ・田川未来塾 ・福岡県立大学ボランティア ・伊田小学校 等	川渡り神幸祭会場(伊田新橋～下伊田長浦付近)	400	6,010.00	330			6,340.00		
							19:00 ~ 21:00	川渡り神幸祭会場(伊田新橋～下伊田長浦付近)										
							5月19日(日)	8:00 ~ 22:00		川渡り神幸祭会場(伊田新橋～下伊田長浦付近)								
							5月20日(月)	9:00 ~ 12:00		彦山川河川敷(伊田新橋～東大橋)								
							5月26日(日)	7:00 ~ 8:00		伊田校区活性化協議会								
	川崎町	827-0004	田川郡川崎町大字田原789-2	0947-72-3000	0947-72-6453	住民課	6月16日(日)	8:30 ~ 12:00	川崎町役場	川崎町内一斉清掃	300	190.00	3,930.00			4,120.00		
	糸田町	822-1392	田川郡糸田町1975番地1	0947-26-1235	0947-26-1238	住民課	6月9日(日)	8:30 ~ 10:00	宮川(一) 宮川(二) 行政区	中元寺川左岸 糸田橋下の河川敷	22		14.00	20.00		34.00		
	福智町	822-1292	田川郡福智町金田937番地2	0947-22-7761	0947-22-5173	住民課	6月2日(日)	10:00 ~ 12:00	ボランティア金田	人見橋付近	8	10.44	34.15	6.74		51.33		
							6月9日(日)	9:00 ~ 12:00	彦山川を守る会	赤池橋～大浦橋	20	15.66	54.64	6.74		77.04		
							6月16日(日)	9:00 ~ 12:00	福智町ボランティア連合会	金田大橋、神田橋～合流地点	124	73.08	204.90	13.48		291.46		
添田町	824-0691	田川郡添田町大字添田2151	0947-82-1232	0947-82-5508	保健福祉環境課	6月2日(日)	8:00 ~	野田行政区河川愛護団体町職員ボランティア	彦山川右岸・左岸、野田：歓遊舎附近河川敷	0					0.00	雨天により中止		
大任町	824-0512	田川郡大任町大字大行事3067	0947-63-3003	0947-63-3813	住民課	5月19日(日)	10:00 ~ 11:15	大任町役場	彦山川流域大任町水辺公園	12	0.50	0.50		34.00	35.00			
香春町	822-1492	田川郡香春町大字高野994	0947-32-8400	0947-32-4815	税務住民課	5月11日(土)	13:15 ~ 14:30	金辺川を楽しむ会、地元企業、香春町役場	金辺川 御殿橋～長畑橋河川敷	22		122.94	40.44		163.38			
県土整備事務所	北九州県土整備事務所	807-0831	北九州市八幡西区則松3-7-1八幡総合庁舎内	093-691-2764	093-692-2563	用地課	6月1日(土)	11:00 ~ 12:00	笹尾川水辺の乗校運営協議会	笹尾川左岸 芝谷橋下河川敷	2					0.00	回収量は北九州市に計上	
	直方県土整備事務所	822-0025	直方市日吉町9番10号	0949-22-5617	0949-22-5644	用地課	6月3日(月)	12:10 ~ 12:50	福岡県直方県土整備事務所	遠賀川左岸 日の出橋下～筑豊電鉄橋	60	10.44	88.79			99.23		
	飯塚県土整備事務所	820-0004	飯塚市新立岩8番1号	0948-21-4934	0948-25-6280	用地課	5月31日(金)	9:30 ~ 10:30	福岡県飯塚県土整備事務所	蓮花寺川右岸・左岸 新二瀬橋～二瀬橋	0					0.00	雨天により中止	
環境福祉事務所	宗像・遠賀保健福祉環境事務所	811-3436	宗像市東郷1丁目2番1号	0940-36-6322	0940-36-2592	環境指導課	6月7日(金)	15:45 ~ 16:30	福岡県宗像・遠賀保健福祉環境事務所	遠賀川河川敷(漕艇場入口～御牧大橋側入口) (遠賀町主催の「ラブアース・クリーンアップ遠賀」に参加)	3	3.00	3.00			6.00		
	嘉穂・鞍手保健福祉環境事務所	820-0004	飯塚市新立岩8-1	0948-21-4813	0948-23-4162	環境指導課	5月24日(金)	17:30 ~ 18:30	福岡県嘉穂・鞍手保健福祉環境事務所	遠賀川右岸 飯塚大橋～新飯塚橋間の河川敷	20	5.22	34.15	6.74	13.66	59.77		
国土交通省	遠賀川河川事務所	822-0013	直方市溝堀1丁目1-1	0949-22-1830	0949-22-1834	河川環境課					29						ゴミの収集量は各市町村の実績に計上	
	飯塚出張所	820-0002	飯塚市川島729-1	0948-22-1410	0948-22-1427	飯塚出張所												
	中間出張所	809-0001	中間市大字垣生1991-1	093-245-0154	093-245-0160	中間出張所												
	直方出張所	822-0002	直方市大字頓野3330-1	0949-24-0083	0949-24-9822	直方出張所												
	田川出張所	825-0017	田川市寿町7-54	0947-44-0568	0947-44-0596	田川出張所												
	富田出張所	823-0003	富若市本城422-6	0949-32-0364	0949-32-9548	富田出張所												
	河口堰管理支所	807-0001	遠賀郡水巻町大字猪熊10丁目7-1	093-201-1675	093-201-1676	河口堰管理支所												
市町村の実施する清掃活動と協働して実施(各市町村が実施する一斉清掃に参加)。											8,203	1,145.60	24,663.99	1,196.76	1,130.00	1,617.66	29,924.01	

1. 水質調査結果

1) 環境基準(BOD75%値)の満足状況 [表-1 参照]

- ・BOD(生物化学的酸素要求量)の75%値は、環境基準が設定されています。
- ・環境基準地点におけるBOD75%値は、9地点全てにおいて環境基準値を満足しました。
- ・その他の観測地点においては、5地点全て環境基準値を満足しました。
- ・14の観測地点において環境基準値を満足しており、遠賀川水系の水質は、ほぼ横ばいで推移している状況です。

表-1. BOD75%値による環境基準の満足状況

河川名	観測地点名	環境基準地点	類型	BOD環境基準値(mg/l)	平成30年		平成29年		過去の達成状況		
					BOD75%値	満足状況	BOD75%値	満足状況	平成28年	平成27年	平成26年
遠賀川	鶴三緒		B	3.0	1.2	○	1.2	○	○	○	○
	川島	○	B	3.0	1.4	○	1.4	○	○	○	○
	日の出橋	○	B	3.0	1.4	○	1.1	○	○	○	○
	伊佐座		B	3.0	2.3	○	1.6	○	○	○	○
	芦屋		B	3.0	1.7	○	1.6	○	○	○	○
犬鳴川	春日橋		B	3.0	1.3	○	1.0	○	○	○	○
	粥田橋	○	B	3.0	1.2	○	1.2	○	○	○	○
彦山川	今任橋	○	A	2.0	0.8	○	0.8	○	○	○	○
	糯橋	○	B	3.0	1.7	○	1.5	○	○	○	○
	中島		B	3.0	1.6	○	1.5	○	○	○	○
穂波川	東町橋	○	B	3.0	1.4	○	1.1	○	○	○	○
中元寺川	皆添橋	○	B	3.0	1.8	○	1.6	○	○	○	○
金辺川	高木橋	○	A	2.0	1.9	○	2.2	×	○	○	○
西川	島津橋	○	B	3.0	2.3	○	2.8	○	○	○	○
合計					1.6	14(0)	1.5	13(1)	14(0)	14(0)	14(0)

※1 「環境基準地点」は、観測地点が環境基準地点の場合は○を記入している。

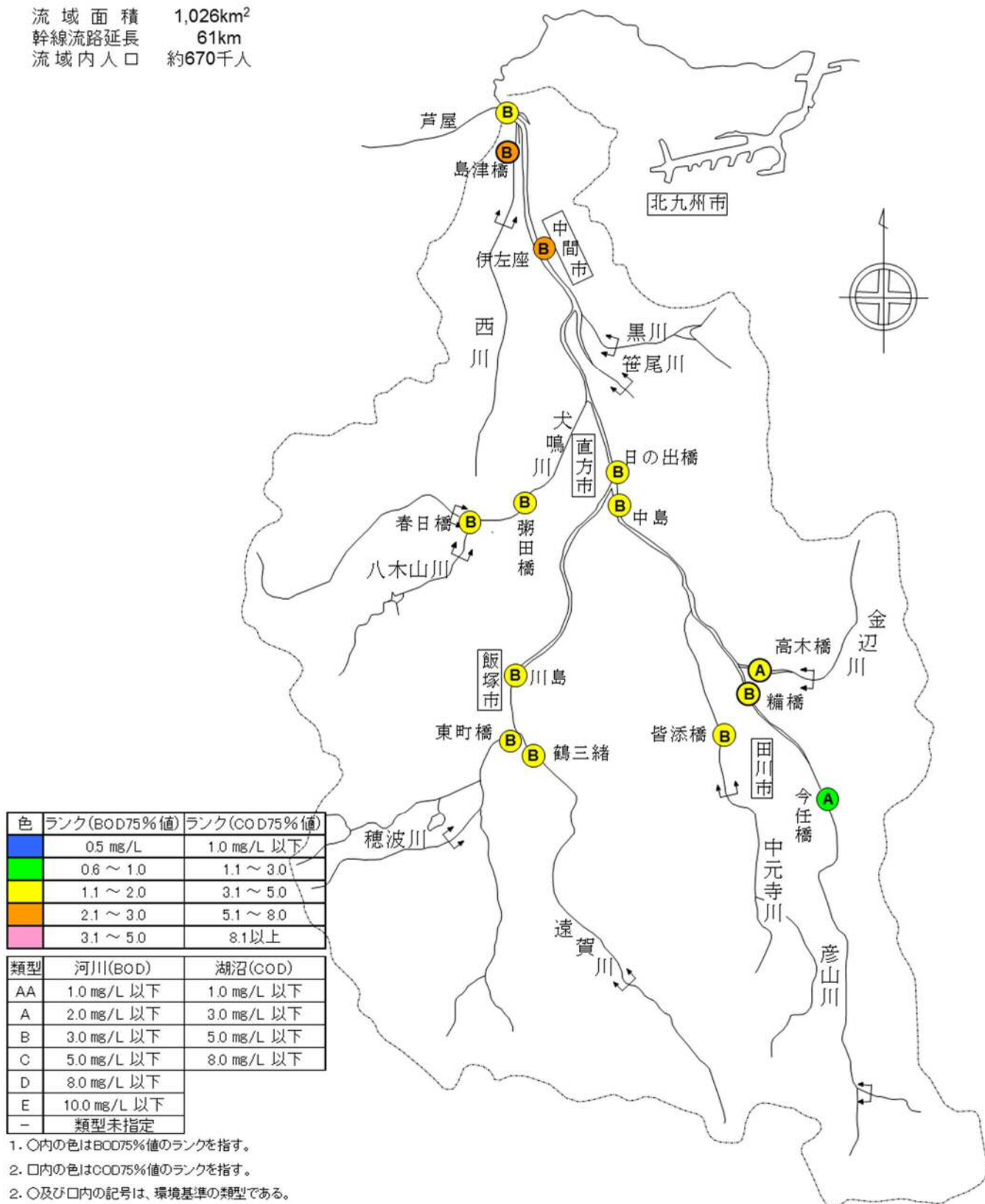
※2 「満足状況」は、環境基準を満足している場合は○、不満足の場合は×を記入している。

※3 「合計」の()は不満足数を記入している。

2) 調査地点位置図(評価項目:BOD75%値)

遠賀川

流域面積 1,026km²
 幹線流路延長 61km
 流域内人口 約670千人



- 内の色はBOD75%値のランクを指す。
- 内の色はCOD75%値のランクを指す。
- 及び□内の記号は、環境基準の類型である。
- 及び□は環境基準を満足していない地点である。

3) 遠賀川水系の平均水質

- ・直轄河川管理区間の延長が 10 km 以上で、公共用水域の水質測定計画に位置付けられている調査地点数が 2 以上ある河川について、河川毎の BOD 平均値を算出しました。
- ・遠賀川5地点(鶴三緒、川島、日の出橋、伊佐座、芦屋)、犬鳴川2地点(春日橋、粥田橋)及び彦山川3地点(今任橋、糞橋、中島)の平均値の推移を表-2 に整理しています。
- ・図-1 には昭和 55 年以降の遠賀川5地点の BOD 平均値を整理しています。

表- 2.遠賀川水系における BOD 平均値

河川名	項目	平成30年	平成29年	平成28年	平成27年	平成26年	過去10年の平均値
遠賀川 (本川)	BOD平均値 (mg/ℓ)	1.4	1.4	1.3	1.3	1.3	1.5
彦山川 (支川)	BOD平均値 (mg/ℓ)	1.2	1.3	1.1	1.1	1.3	1.4
犬鳴川 (支川)	BOD平均値 (mg/ℓ)	1.2	1.0	1.0	1.1	1.0	1.1

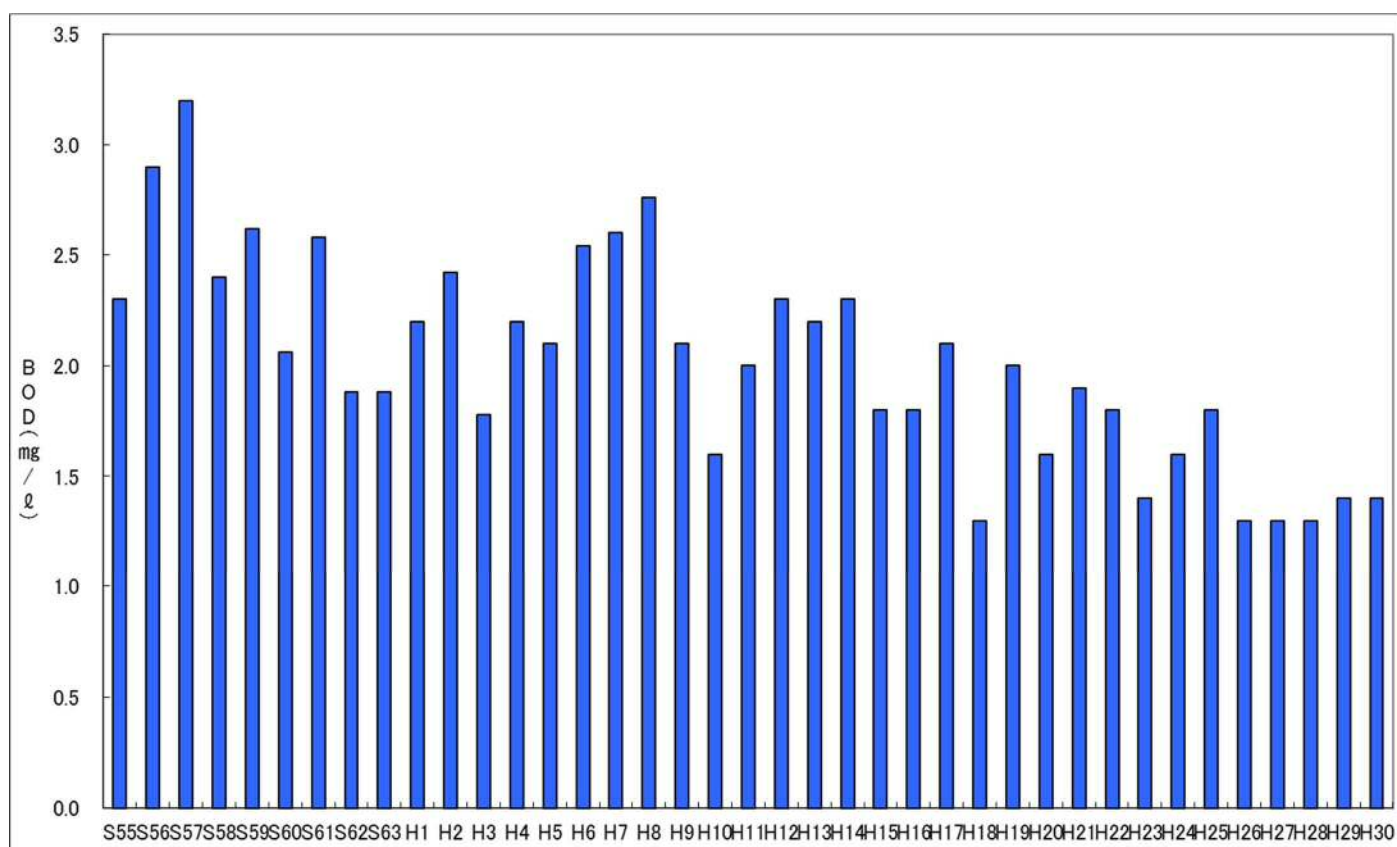


図-1.遠賀川における BOD 平均値の推移