令和4年3月26日（土）に発生した土石流の画像

野尻川8号堰堤　9:15 頃

野尻川7号堰堤　9:16 頃

野尻川5号堰堤下流　9:19 頃

野尻川4号堰堤右岸　9:20 頃

野尻川1号堰堤右岸　9:27 頃

野尻川1号堰堤下流　9:35 頃

野尻川河口　9:40 頃

令和4年7月5日（火）に発生した土石流の画像

野尻川7号堰堤　1:19 頃

野尻川4号堰堤右岸　1:23 頃

野尻川1号堰堤右岸　1:25 頃

野尻川1号堰堤下流　1:26 頃

野尻川河口　1:29 頃

令和4年7月9日(土)に発生した土石流の画像

野尻川7号堰堤　4:38 頃



野尻川4号堰堤右岸　4:46 頃

野尻川1号堰堤下流　4:51 頃

野尻川河口　4:55 頃

有村川3号堰堤　4:39　頃

有村川1号堰堤　4:42　頃

有村川1号橋上流右岸　4:43　頃

令和4年7月15日(金)に発生した土石流の画像

野尻川7号堰堤　23:22 頃



野尻川4号堰堤右岸　23:27 頃

野尻川1号堰堤右岸　23:39 頃



野尻川1号堰堤下流　23:46 頃

野尻川河口　1:29 頃

令和4年7月16日（土）に発生した土石流の画像

持木川6号堰堤　　0:15 頃

持木橋　　0:27 頃

有村川3号堰堤　　0:14 頃

有村川1号堰堤　　0:17 頃

黒神橋　　0:33　頃