

平成29年4月16日(日)に発生した土石流の画像

有村川3号堰堤

4:40 頃



有村川1号堰堤

4:34 頃



平成29年5月13日(土)に発生した土石流の画像


有村川3号堰堤 0:23 頃



有村川1号堰堤 0:23 頃



野尻川7号堰堤 0:23 頃



野尻川4号堰堤 0:24 頃



平成29年6月7日(水)に発生した土石流の画像

有村川3号堰堤

16:29 頃



野尻川7号堰堤


16:39 頃



平成29年6月20日(火)に発生した土石流の画像

野尻川7号堰堤

16:22 頃



野尻川4号堰堤

16:27 頃



平成29年6月24日(土)に発生した土石流の画像

野尻川4号堰堤

16:45 頃



有村川3号堰堤

19:29 頃



平成29年7月4日(火)に発生した土石流の画像

有村川3号堰堤

8:11 頃



第一有村橋右岸

8:15 頃



平成29年7月19日(水)に発生した土石流の画像

野尻川7号堰堤

3:21 頃



野尻川8号ダム

3:21 頃



野尻川4号堰堤

3:26 頃



黒神橋

3:15 頃



平成29年8月15日(火)に発生した土石流の画像

有村川1号ダム上流 5:38 頃



有村川1号堰堤 5:38 頃



有村川3号堰堤 5:38 頃



第一有村橋右岸 5:40 頃



平成29年9月7日(木)に発生した土石流の画像

有村川3号堰堤

14:17 頃



有村川1号堰堤


14:19 頃



平成29年9月7日(木)に発生した土石流の画像

第一有村橋右岸

14:21 頃



平成29年9月12日(火)に発生した土石流の画像

野尻川7号堰堤

6:45 頃



平成29年9月22日(金)に発生した土石流の画像

野尻川7号堰堤

7:43 頃



野尻川4号堰堤

7:32 頃



平成29年9月22日(金)に発生した土石流の画像

黒神橋

7:46 頃



黒神川1号堰堤

7:46 頃



平成30年1月17日(木)に発生した土石流の画像

野尻川1号堰堤下流 4:58 頃



野尻川7号堰堤下流 5:20 頃



有村川3号堰堤 5:20 頃



平成30年2月28日(水)に発生した土石流の画像

有村川3号堰堤

20:27 頃



有村川1号堰堤

20:27 頃

