

平成30年1月17日(木)に発生した土石流の画像

野尻川1号堰堤下流 4:58 頃



野尻川7号堰堤下流 5:20 頃



有村川3号堰堤 5:20 頃



平成30年2月28日(水)に発生した土石流の画像

有村川3号堰堤

20:27 頃



有村川1号堰堤

20:27 頃



平成30年3月8日(木)に発生した土石流の画像

有村川3号堰堤

11:09 頃



有村川1号堰堤上流

11:10 頃



有村川1号堰堤

11:08 頃



第1有村橋


11:10 頃



平成30年4月6日(金)に発生した土石流の画像

野尻川7号堰堤

10:48 頃



有村川1号堰堤

10:07 頃



平成30年4月14日(土)に発生した土石流の画像

野尻川河口

21:01 頃



平成30年4月24日(火)に発生した土石流の画像


野尻川4号堰堤

16:07 頃




野尻川河口

16:22 頃



野尻川7号堰堤

16:03 頃



野尻川1号堰堤下流

16:18 頃




平成30年5月2日(水)に発生した土石流の画像

野尻川4号堰堤 7:27 頃



野尻川7号堰堤 7:25 頃



平成30年5月7日(月)に発生した土石流の画像

有村川1号堰堤 13:48 頃




有村川3号堰堤 13:48 頃




平成30年5月19日(土)に発生した土石流の画像

野尻川7号堰堤 1:19 頃



有村川3号堰堤 1:22 頃



平成30年5月26日(土)に発生した土石流の画像

野尻川7号堰堤 8:19 頃



野尻川4号堰堤 8:21 頃



平成30年6月5日(火)に発生した土石流の画像

野尻川7号堰堤

12:23 頃



野尻川7号堰堤

12:23 頃



平成30年6月8日(月)に発生した土石流の画像

有村川1号堰堤

9:35 頃



有村川3号堰堤


9:33 頃



平成30年6月20日(水)に発生した土石流の画像

野尻川河口

1:19 頃



有村川3号堰堤

1:22 頃



平成30年6月22日(金)に発生した土石流の画像

野尻川4号堰堤右岸

23:59 頃



有村川1号橋上流右岸

23:56 頃



平成30年7月1日(日)に発生した土石流の画像

野尻川7号堰堤

20:02 頃



野尻川4号堰堤右岸

20:03 頃



平成30年7月3日(火)に発生した土石流の画像

野尻川7号堰堤

3:51 頃



野尻川4号堰堤右岸

3:56 頃



有村川3号堰堤

7:09 頃



有村川1号堰堤

7:15 頃



平成30年7月7日(土)に発生した土石流の画像

野尻川7号堰堤

5:35 頃



野尻川河口

5:48 頃



平成30年7月7日(土)に発生した土石流の画像

有村川3号堰堤

5:25 頃



有村川1号堰堤

5:27 頃



黒神橋

7:10 頃



平成30年7月3日(火)に発生した土石流の画像

有村川3号堰堤

7:09 頃



有村川1号堰堤

7:15 頃



平成30年7月7日(土)に発生した土石流の画像

野尻川7号堰堤

5:35 頃



野尻川河口

5:48 頃





平成30年7月21日(土)に発生した土石流の画像

野尻川4号堰堤右岸 21:00 頃




野尻川1号堰堤下流 21:05 頃



平成30年7月27日(金)に発生した土石流の画像

野尻川7号堰堤 15:05 頃



野尻川4号堰堤右岸 15:10 頃




平成30年8月22日(水)に発生した土石流の画像

野尻川7号堰堤 3:57 頃




平成30年8月24日(金)に発生した土石流の画像

野尻川7号堰堤 12:01 頃



野尻川1号堰堤右岸 12:06 頃



有村川3号堰堤 12:04 頃



有村川1号堰堤 12:07 頃



持木川6号堰堤 11:58 頃



第一古里川7号床固 12:10 頃

