


平成31年2月19日(火)に発生した土石流の画像

野尻川1号堰堤右岸 10:00 頃



野尻川7号堰堤 9:42 頃



野尻川5号堰堤下流 9:46 頃



野尻川4号堰堤右岸 9:46 頃



有村川3号堰堤 10:27 頃



有村川1号堰堤上流 10:30 頃



有村川1号堰堤 10:30 頃



有村川1号橋上流右岸 10:32 頃



平成31年3月3日(日)に発生した土石流の画像

野尻川1号堰堤右岸 16:53 頃



野尻川7号堰堤 16:44 頃



野尻川5号堰堤下流 16:47 頃




野尻川4号堰堤右岸 16:48 頃



有村川3号堰堤 17:00 頃



有村川1号堰堤上流 16:58 頃



有村川1号堰堤 16:59 頃




有村川1号橋上流右岸 17:00 頃



平成31年3月6日(水)に発生した土石流の画像

野尻川7号堰堤 16:36 頃



野尻川5号堰堤下流 16:38 頃



野尻川4号堰堤右岸 16:39 頃



野尻川1号堰堤右岸 16:44 頃



野尻川1号堰堤下流 16:45 頃



野尻川河口 16:46 頃




平成31年3月10日(日)に発生した土石流の画像

野尻川8号堰堤 15:05 頃



野尻川7号堰堤 15:05 頃



野尻川5号堰堤下流 15:10 頃



野尻川4号堰堤右岸 15:12 頃



野尻川1号堰堤右岸 15:15 頃



野尻川1号堰堤下流 15:16 頃



野尻川河口 15:17 頃



有村川3号堰堤 15:14 頃



有村川1号橋上流右岸 15:17 頃



有村川1号堰堤 15:16 頃



平成31年4月10日(水)に発生した土石流の画像


野尻川7号堰堤

3:28 頃



有村川1号堰堤

3:14 頃



令和元年5月18日(土)に発生した土石流の画像

野尻川8号堰堤

11:09 頃



野尻川7号堰堤

11:09 頃



野尻川5号堰堤下流

11:13 頃



野尻川4号堰堤右岸

11:18 頃



野尻川1号堰堤右岸

11:25 頃



野尻川1号堰堤下流

11:27 頃

