

台風18号の影響で大雨・暴風 (第6報)

～九州管内の河川、ダム、道路、港湾・空港の状況～

平成16年9月07日 17:00現在

1. 概要

台風18号の接近で、九州管内で大雨と強風が生じた。

遠賀川（福岡県添田町）では、堤防護岸が破損し、堤防が危険な状態であることが発見された。今後、早急に対応を実施することで準備中。【災害状況の詳細は別紙-1参照】

なお、この災害により、県道庄内伊田線のこの区間において通行止めを実施中。

また、危険水位を超えていた河川及びその他警戒水位を超えている河川については、降雨がおさまり現在水位下降中。

2. 体制

本部体制	注意	警戒	非常			
発令時刻	9/5 17:00	9/5 21:00				

※事務所（支部）の体制

非常体制： 1事務所

警戒体制： 17事務所

3. 河川

危険水位以上

・なし

警戒水位以上（別紙-2 5水系）

・川内川（鹿児島県）、球磨川（熊本県）、筑後川（福岡県）、五ヶ瀬川（宮崎県）、大淀川（宮崎県）

なお、上記河川で内水が生じている箇所に救急内水対策車を出動させ、現在7台が稼働し、内水排除を実施中。

4. ダム【洪水調節】

・鶴田ダム（鹿児島県）、緑川ダム（熊本県）、下笠ダム（大分県）

5. 道路関係

○通行規制状況 片側交互通行 1箇所（別紙-3）

6. 港湾・空港関係 災害発生等なし

7. その他

○潮汐状況（佐世保港）

・満潮…………… 9月7日 14:27

○河川情報（河川の水位、雨量状況等は下記HPより入手出来ます）

川の防災情報 <http://www.river.go.jp/>

○道路情報（道路の交通規制状況等は下記HPより入手出来ます）

道路情報提供システム <http://road.qsr.mlit.go.jp/>

【問合せ先】

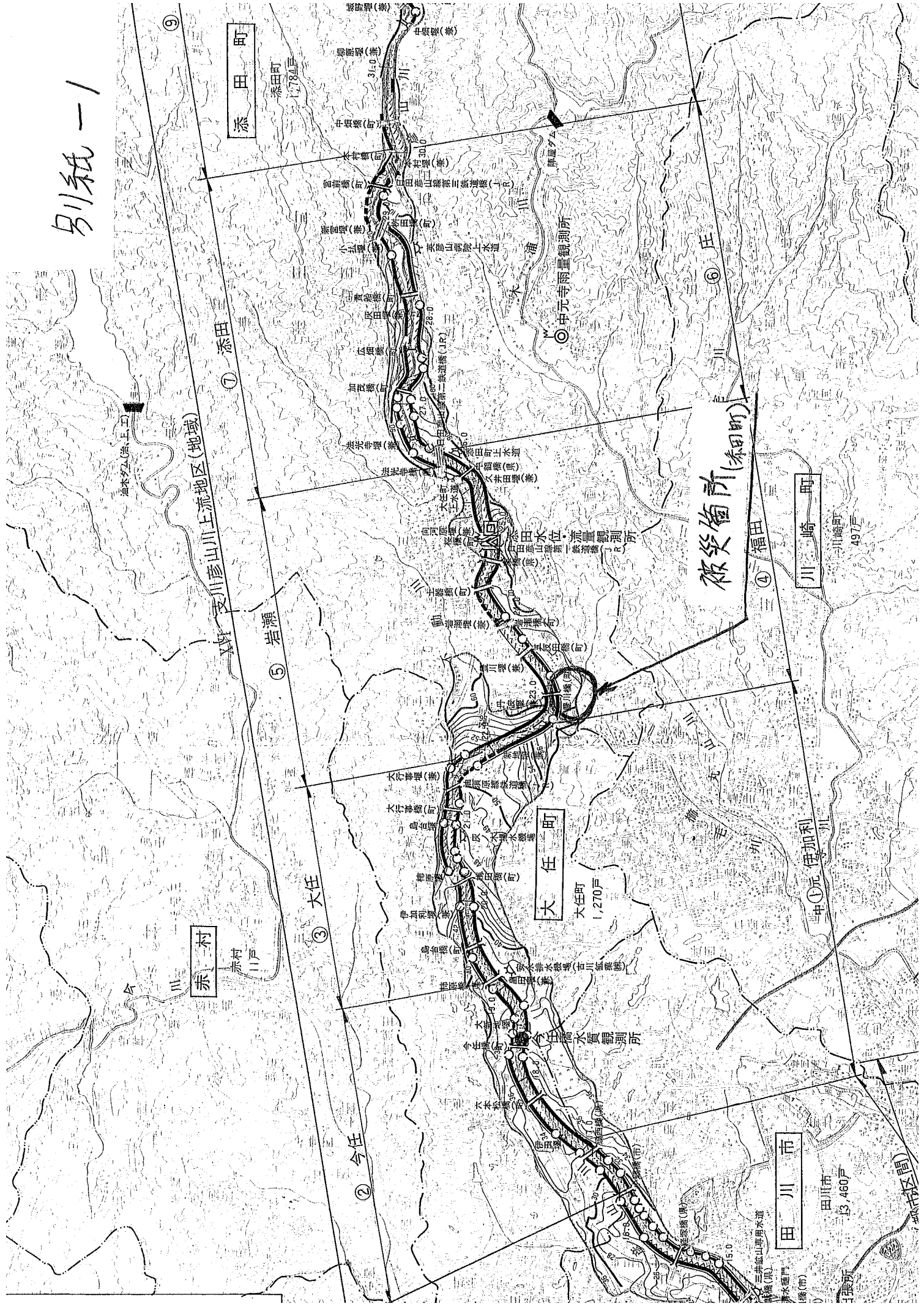
国土交通省 九州地方整備局 災害対策本部

企画部 企画課 竹下 哲也

電話：(092) 471-6331 (内線：2741)

FAX：(092) 476-3462

別紙 - 1



長川彦山川上流地区(地域)

被災箇所(添田町)

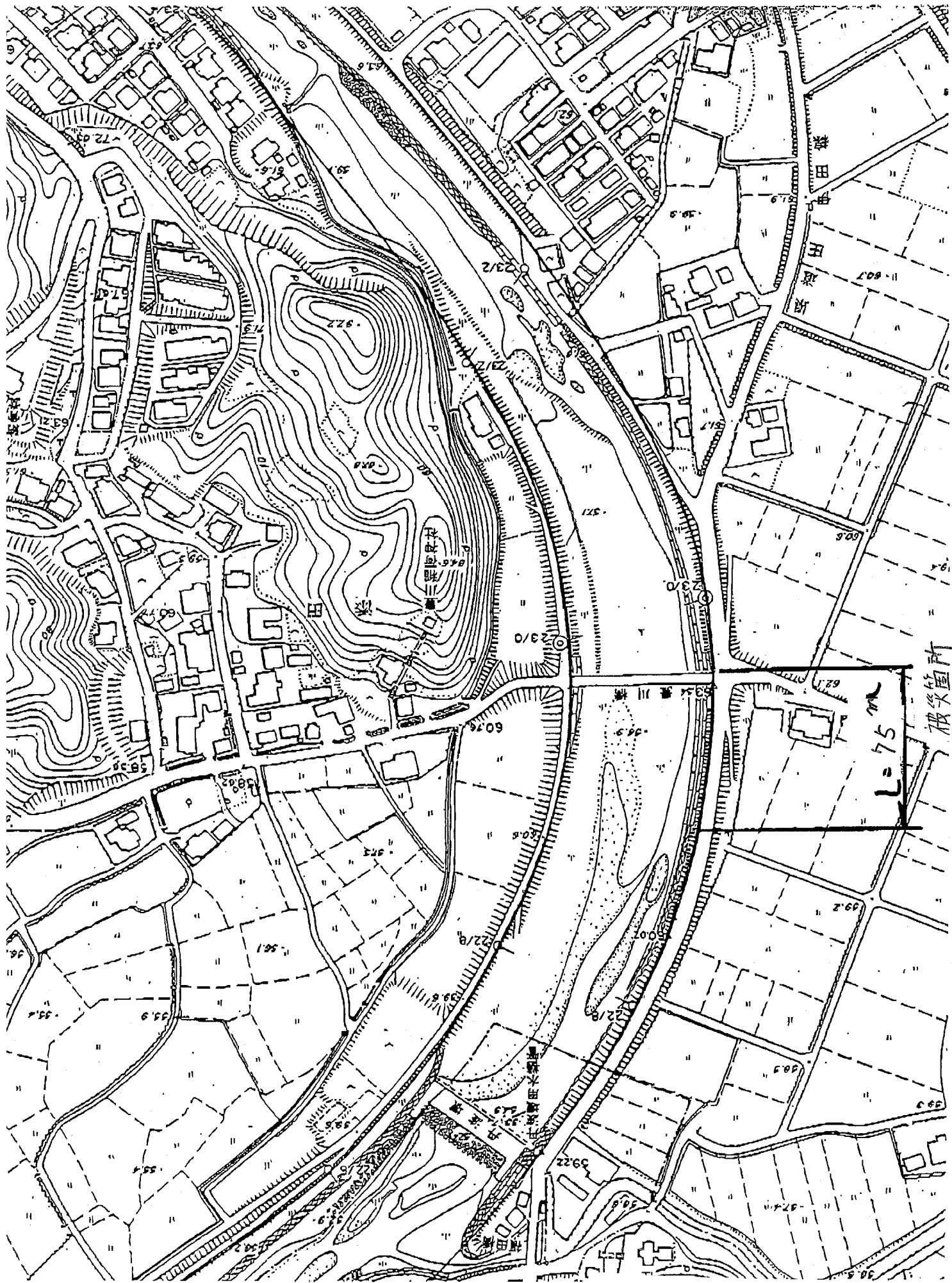
添田町
添田町
1,784戸

大任町
大任町
1,270戸

福田町
福田町
497戸

田川市
田川市
13,460戸

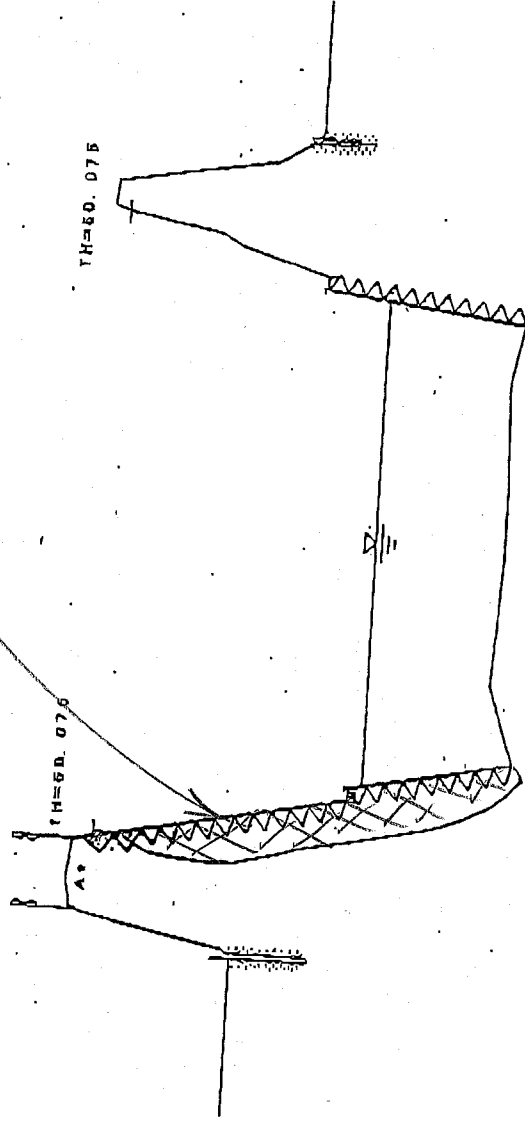
元伊加利
元伊加利
1戸



遠賀川支流山川

22/800 左岸

堤防護岸破損



※対応

現在、復旧工法已検討中。
今晚中に工事着手可なりと
準備中。

水系名	河川名	水位観測所名	水位 (9/7 17:00)	指定水位	警戒水位	危険水位	備 考
川内川		栗野橋	4.12m ↓	3.00m	4.00m	5.80m	
		鈴之瀬	5.16m ↓	3.10m	3.90m	—	
		倉野橋	5.67m ↓	4.00m	5.40m	7.10m	
球磨川	羽月川 球磨川	湯田	4.53m ↑	3.50m	4.50m	—	
		花北	5.03m ↓	4.00m	4.50m	7.30m	
		大野	10.97m ↓	6.50m	8.00m	12.60m	
		横石	6.85m →	4.50m	5.50m	—	
		渡	7.28m ↓	5.00m	6.00m	—	
筑後川	大淀川	小淵	3.60m ↓	2.20m	3.00m	4.50m	
五ヶ瀬川		三ツ瀬	3.54m ↓	2.50m	3.50m	4.30m	
大淀川		嵐田	4.06m ↓	3.00m	3.60m	4.50m	
	柏田	6.04m ↑	4.70m	5.40m	—		
	大田原	5.10m ↓	4.10m	5.00m	—		

道路通行規制状況報告 (第 報告)

道路局 国道課

九州地方整備局

殿

道路部 道路管理課長

平成 16 年 9 月 7 日 17 時 19 分現在

道路種別	道路管理者	路線名	箇所名		交通規制の原因		通行規制状況			迂回路の有無	迂回経路	復旧見込み	摘要
			市町村	字	概況	被害額	規制内容種別	規制内容日・時	解除日・時				
一般国道	北九州国道	201	自：福岡県勝山町新町 至：福岡県香春清瀬橋 (L= 5.9 km)		その他			その他解除	9/07 13:00	9/07 16:50	有		連続雨量 0mm 時間雨量 0mm 9月7日 17:04
一般国道	大分河川国道	210	自：大分県日田郡天瀬町大字 合田 至：大分県日田郡天瀬町大字 合田 (L= 0.0 km)		その他 柱倒柱			通行止	9/07 12:10	9/07 14:25	無		連続雨量 0mm 時間雨量 0mm 9月7日 14:51
一般国道	佐伯河川国道	10	自：大分県直川村大字仁田原 至：大分県直川村大字仁田原 (L= 0.1 km)		その他 風倒木			片側交互 通行	9/07 12:44		無		連続雨量 0mm 時間雨量 0mm 9月7日 17:13
一般国道	宮崎河川国道	10	自：宮崎県高岡町内山 至：宮崎県高城町本八重 (L= 1.5 km)		事前通行規制・ 雨			通行止	9/06 20:40	9/07 16:00	有		連続雨量 200mm 時間雨量 0mm 9月7日 16:09

道路通行規制状況報告 (第 報告)

道路局 国道課

九州地方整備局

殿

道路部 道路管理課長

平成 16 年 9 月 7 日 17 時 19 分現在

道路種別	道路管理者	路線名	箇所名		交通規制の原因		通行規制状況			迂回路の有無	迂回路	復旧見込み	摘要
			市	町字	概況	被害額	規制内容	解除日・時	規制種別				
一般国道	大隅河川国道	220	自：鹿児島県垂水市牛根境	至：鹿児島県垂水市牛根境 (L= 3.8 km)	事前通行規制・雨		通行止	9/07 5:00	9/07 15:15 全面解放済み	無			連続雨量 0mm 時間雨量 0mm 9月7日 15:15
一般国道	鹿児島国道	10	自：鹿児島県始良町重富	至：鹿児島県吉野町磯 (L= 11.3 km)	その他暴風雨により通行止		通行止	9/07 7:05	9/07 14:00 全面解放済み	有	主地16号(鹿児島吉田線)、主地25号(鹿児島薄生線)、主地57号(麓重富停車場線)		連続雨量 0mm 時間雨量 0mm 9月7日 14:01
一般国道	鹿児島国道	10	自：鹿児島県鹿児島国分市川内	至：鹿児島県鹿児島国分市川内 (L= 1.8 km)	障害物		全面通行止	9/07 9:32	9/07 12:00 全面解放済み	有	主地491号(大川原小村線)、主地472号(日当山敷根線)、鎮守尾橋		連続雨量 0mm 時間雨量 0mm 9月7日 12:00