

# 台風18号の影響で大雨・暴風 (第8報)

～九州管内の河川、ダム、道路、港湾・空港の状況～

平成16年9月07日 21:30現在

## 1. 概要

台風18号の接近で、九州管内で大雨と強風が生じた。

緑川（熊本県上益城郡甲佐町）では、堤防護岸が破損し、堤防が危険な状態であることが発見された。今後、緊急復旧工事を実施することを決定（別紙-1参照）。

また、危険水位を超えていた河川及びその他警戒水位を超えている河川については、降雨がおさまり現在水位下降中。

## 2. 体制

本部体制	注意	警戒				
発令時刻	9/5 17:00	9/5 21:00				

※事務所（支部）の体制

非常体制： 2事務所

警戒体制： 8事務所

## 3. 河川

危険水位以上

・なし

警戒水位以上（別紙-2 4水系）

・川内川（鹿児島県）、球磨川（熊本県）、筑後川（福岡県）、大淀川（宮崎県）

## 4. ダム【洪水調節】

・鶴田ダム（鹿児島県）、緑川ダム（熊本県）、下釜ダム（大分県）

## 5. その他

○河川情報（河川の水位、雨量状況等は下記HPより入手出来ます）  
川の防災情報 <http://www.river.go.jp/>

○道路情報（道路の交通規制状況等は下記HPより入手出来ます）  
道路情報提供システム <http://road.qsr.mlit.go.jp/>

### 【問合せ先】

国土交通省 九州地方整備局 災害対策本部

企画部 企画課 上谷 修

電話：(092) 471-6331 (内線：3155)

FAX：(092) 476-3462

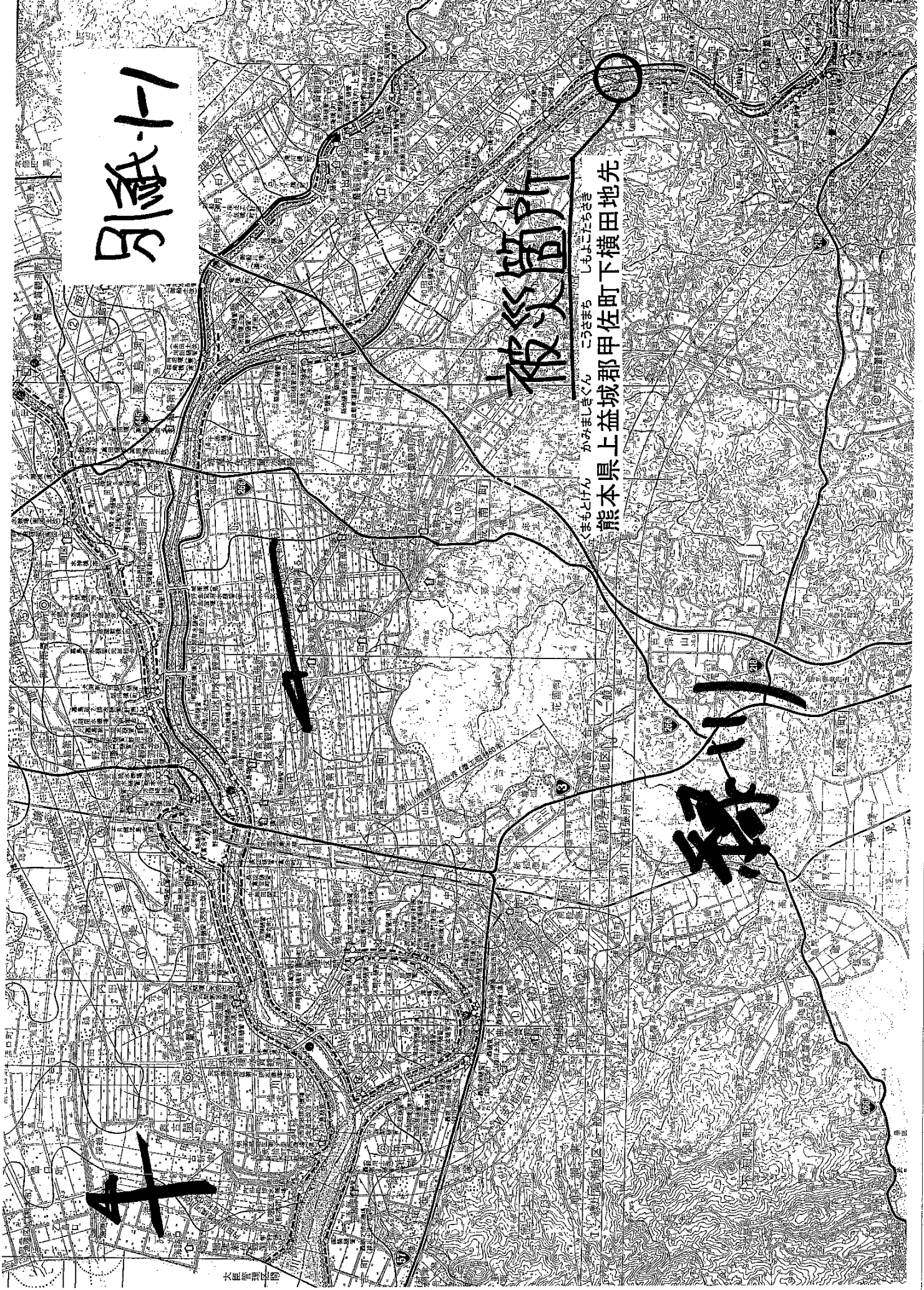
別紙-1-1

千

被災箇所

熊本県上益城郡甲佐町下横田地先

緑川



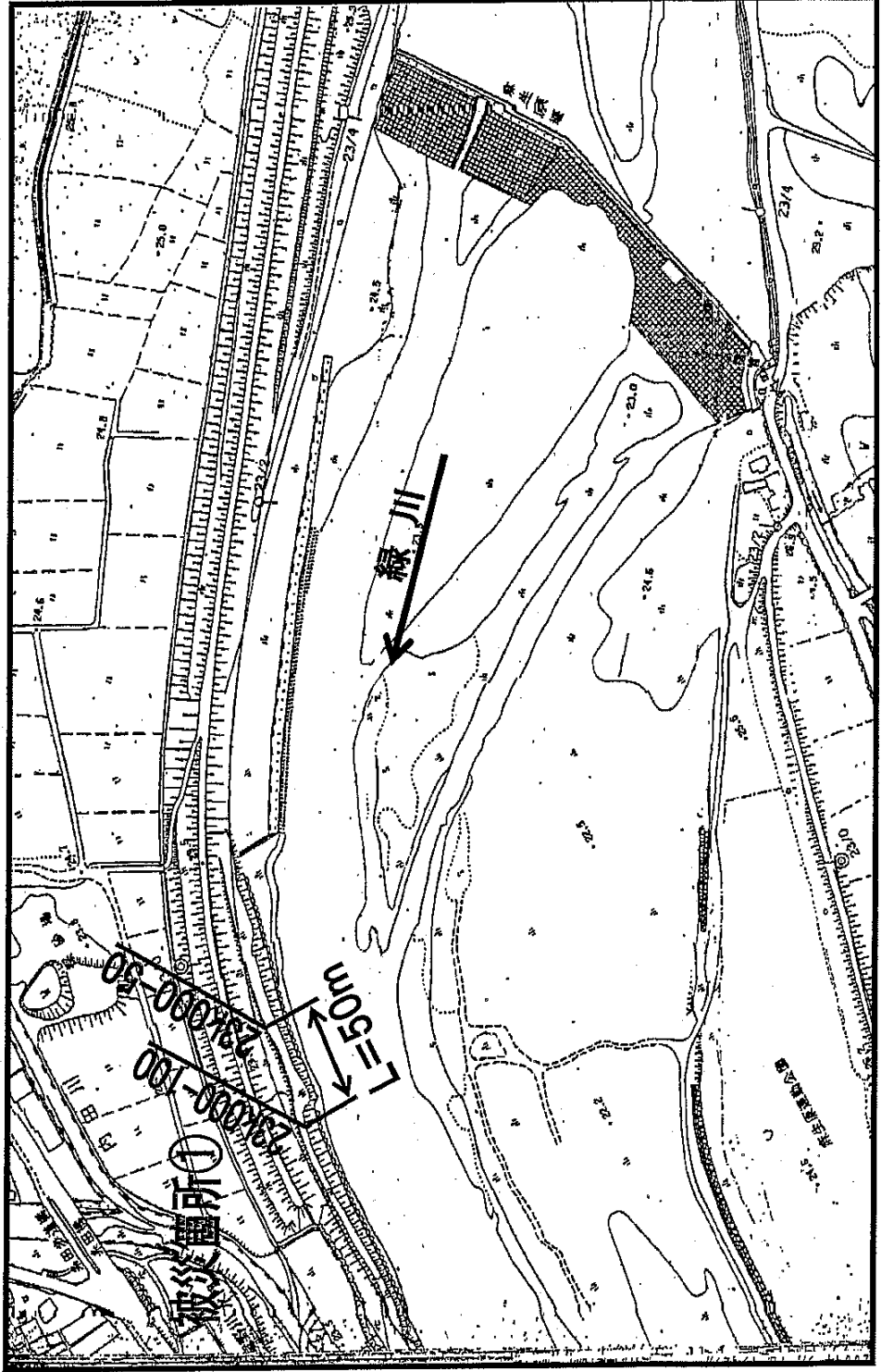
# 緑川水系緑川 緊急復旧工法

くまもとけん かみましきぐん こうさまち しもよこたちさき

①熊本県上益城郡甲佐町下横田地先

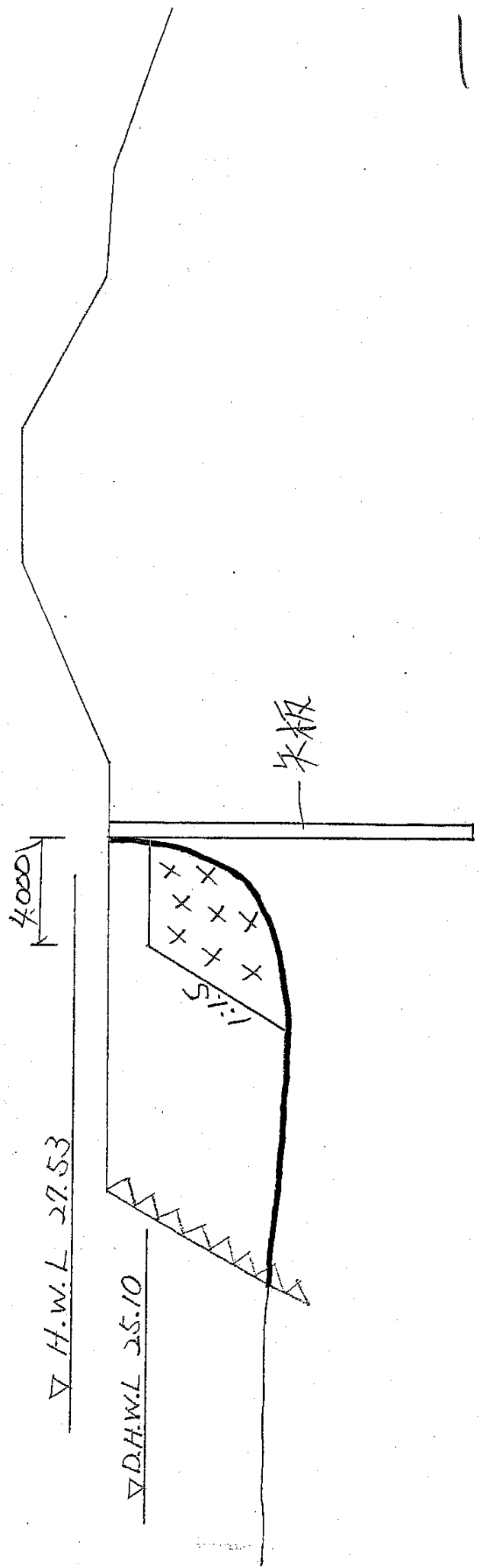
緑川 右岸23k000-100~23k000-50(L=50m)

○平面図



別紙-1-3

緑川右岸 23K000付近 1:200



水系名	河川名	水位観測所名	設定水位(m)		ピーク水位		現在水位(m) (21:00)	代表雨量 観測所	降り始め 時刻	降り終わり 時刻	現在時間 雨量(mm)	累加雨量 (mm)	最大時間雨量	
			指定水位	警戒水位	発生時刻	水位(m)							発生時刻	雨量(mm)
大淀川	大淀川	柏田	4.70	5.40	9.360	2004/9/7 17:00	6.04	高岡	2004/9/5 7:00	2004/9/7 19:00	0	309	2004/9/6 12:00	30
川内川	川内川	鈴之瀬	3.30	3.90	7.120	2004/9/7 14:00	5.73	万年青平	2004/9/5 12:00	-	0	392	2004/9/5 18:00	35
川内川	川内川	湯田	3.50	4.50	9.650	2004/9/7 12:00	5.12	鶴田	2004/9/6 8:00	-	0	222	2004/9/7 10:00	43
球磨川	球磨川	大野	6.50	8.00	14.810	2004/9/7 15:00	11.51	人吉	2004/9/5 16:00	-	0	191	2004/9/7 10:00	38
筑後川	筑後川	小瀬	2.20	3.00	5.550	2004/9/7 16:00	3.75	栃野	2004/9/5 20:00	-	0	262	2004/9/7 12:00	64
筑後川	玖珠川	竹中	-	-	-	2004/9/7 14:00	3.53	釜の口	2004/9/5 15:00	-	0	286	2004/9/7 12:00	32

別紙-2