

梅雨前線の活発化に伴い大雨（第41報）
---------------------

平成18年7月6日 2:00現在

## 1. 概要

一般国道225号34k100～37k900（鹿児島県鹿児島市平川町～下福元町）において、連続降雨量が基準値を超えたため、1:30より事前通行規制による全面通行止め。

一般国道220号147k100付近（鹿児島県垂水市新城）及び159k700付近（鹿児島県垂水市海潟）において、土砂流出のため全面通行止めを実施していたが、復旧作業により、6日1:15より片側交互通行可能。  
（6日3:30全面開放予定）

## 2. 体制

九州地方整備局災害対策本部は、5日23:20に体制を非常体制に移行。

本部体制	注意	警戒	非常
発令時刻	25日 3:20	25日 14:00	25日 14:20
		25日 16:50	26日 5:40
		26日 17:50	
	28日 1:30	2日 10:10	2日 12:00
	2日 20:40	2日 13:50	
		4日 21:10	4日 22:00
	5日 13:30	5日 4:30	
		5日 21:30	5日 23:20

## 3. 河川の状況

## (1) 直轄河川（国管理）の状況

※詳細は別添資料（1）参照。

## (2) 大隅河川国道事務所管内野尻川（鹿児島県鹿児島市）で19:52頃、及び黒神川（鹿児島県鹿児島市）で20:45頃に土石流の発生を確認。

## 4. 道路の状況

## (1) 直轄国道（国管理）の状況

・ 一般国道225号34k100～37k900（鹿児島県鹿児島市平川町～下福元町）において、連続降雨量が基準値を超えたため、1:30より事前通行規制による全面通行止め。

- ・ 一般国道220号147k100付近（鹿児島県垂水市新城）において、土砂流出のため全面通行止めを実施していたが、復旧作業により、6日1：15より片側交互通行可能。（6日3：30全面開放予定）
- ・ 一般国道220号159k700付近（鹿児島県垂水市海潟<sup>かいがた</sup>）において、土砂流出のため全面通行止めを実施していたが、復旧作業により、6日1：15より片側交互通行可能（6日3：30全面開放予定）
- ・ 一般国道220号148k800付近（鹿児島県垂水市柘原<sup>くぬぎばる</sup>）については、土砂流出のため全面通行止めを実施していたが、安全が確認されたため0：00に全面開放。
- ・ 一般国道220号152k200付近（鹿児島県垂水市大字浜平字俣江）において、路面陥没のため全面通行止め。
- ・ 一般国道220号162k600～165k200（鹿児島県垂水市牛根麓）において、連続降雨量が基準値を超えたため、20：40より事前通行規制による全面通行止め。
- ・ 一般国道220号167k200～167k700（鹿児島県垂水市牛根麓松ヶ崎）において、土砂・流木流出のため全面通行止め。
- ・ 一般国道220号174k500～178k300（鹿児島県垂水市牛根境）において、連続降雨量が基準値を超えたため、事前通行規制による全面通行止め。
- ・ 一般国道220号37k400～48k600（宮崎県日南市宮浦～風田）において、事前通行規制開始のため全面通行止め。
- ・ 一般国道57号148k760付近（熊本県宇城市三角町）においては、法面変状により引き続き片側交互通行中。
- ・ 一般国道57号144k付近（熊本県宇土市大字赤瀬地先）においては、法面崩落により引き続き片側交互通行中。

**【問い合わせ先】**

国土交通省 九州地方整備局 災害対策本部

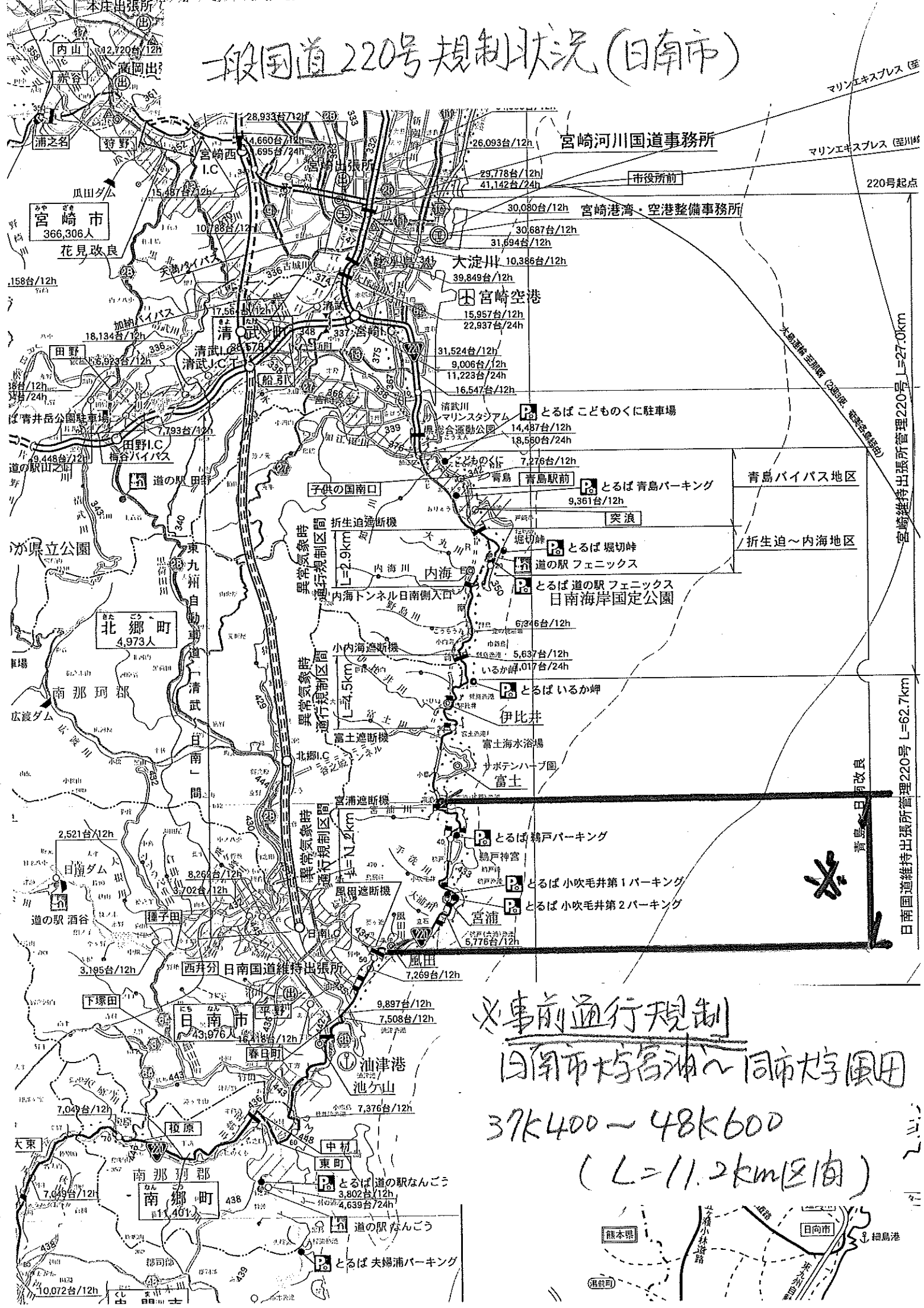
企画部 企画課 企画課長 竹下 哲也

電話：092-414-7301（本部直通）

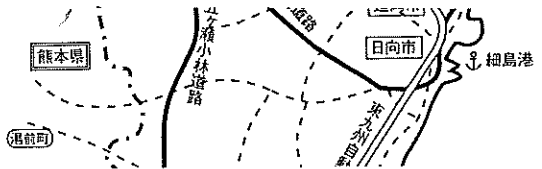
FAX：092-481-9210（本部直通）



# 一般国道220号規制状況(日南市)



**※事前通行規制**  
 日南市杵崎川～同市大字園田  
 37k400～48k600  
 (L=11.2km区間)



220号起点  
 宮崎河川国道事務所  
 宮崎港湾・空港整備事務所  
 宮崎空港  
 青島バイパス地区  
 折生迫～内海地区  
 日南国道維持出張所管理220号 L=62.7km

# 一般国道225号規制状況(鹿児島市)



※ 事前通行規制中

(川辺峠)

一般国道225号

34K100 ~ 37K900  
(L=3.8 Km)

(鹿児島市平川町長谷迫

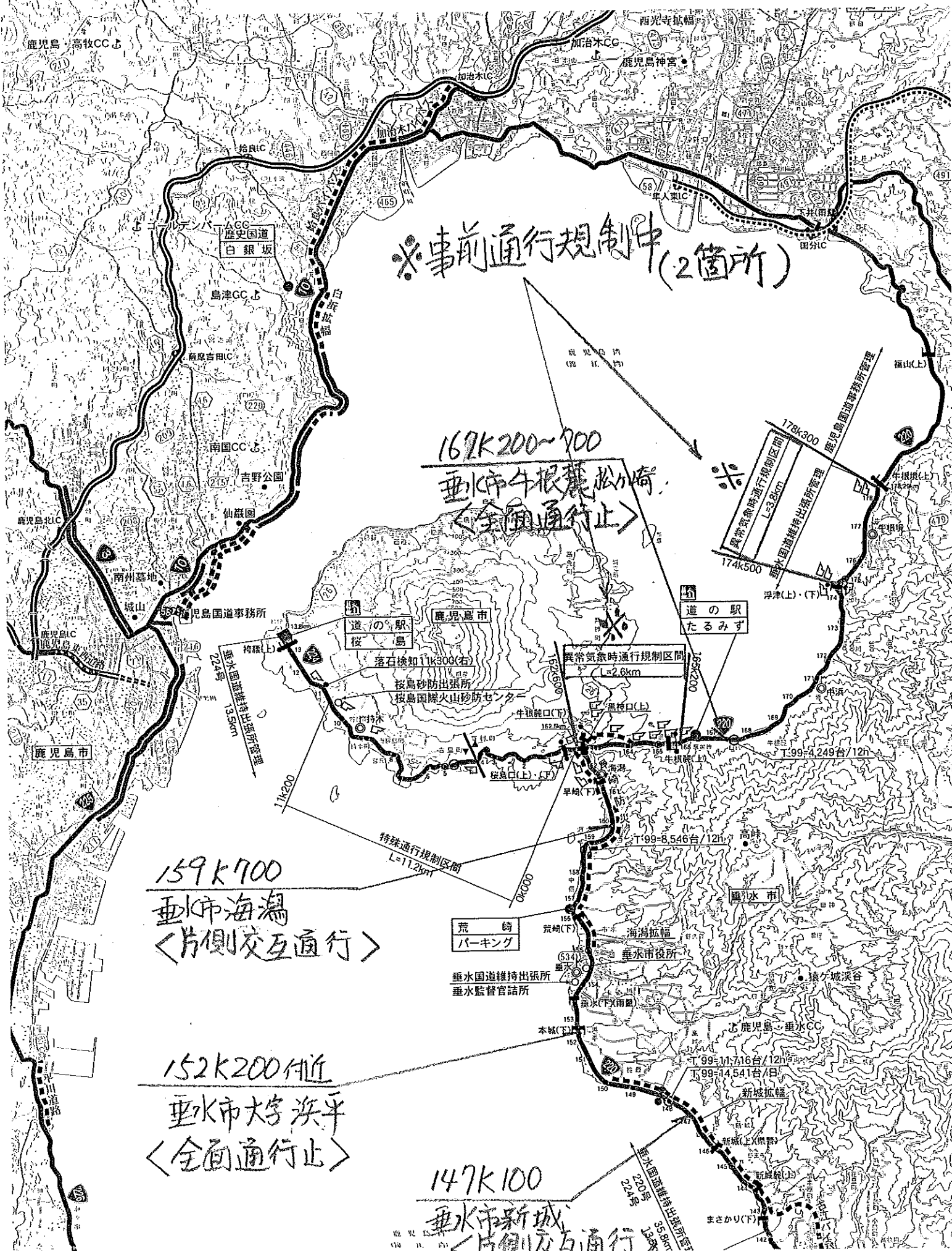
~ 下福元町影原)

異常気象時通行規制区間  
L=2.2km

特殊通行規制区間  
L=1.0km

古江地整

# 般国道220号規制状況 (垂水市内)



※事前通行規制中 (2箇所)

167K200~700  
垂水市牛根麓松小崎  
〈全面通行止〉

178k300  
異常気象時通行規制区間  
L=3.8km  
鹿児島国道維持出張所管理  
道の駅 たるみず

159K700  
垂水市海潟  
〈片側交互通行〉

152K200付近  
垂水市大字浜平  
〈全面通行止〉

147K100  
垂水市新城  
〈片側交互通行〉

特殊通行規制区間  
L=11.2km

荒崎  
パーキング

垂水国道維持出張所  
垂水監督官詰所

道の駅  
たるみず

異常気象時通行規制区間  
L=2.6km

高時  
T:99=8,546台/12h

垂水市役所

T:99=11,716台/12h  
下:99=14,541台/日

垂水(下)大雨

新城(上) (保善)

新城(下)

まさかり(下)

垂水国道維持出張所野

224号

35.9km

1.9km