

梅雨前線の活発化に伴い大雨（第43報）

平成18年7月6日 5:30現在

1. 概要

一般国道220号152k200付近（鹿児島県垂水市大字浜平字俣江）において、路面陥没による全面通行止めを実施していたが、復旧作業により4:15に片側交互通行可能。（全面開放時期未定）

一般国道220号159k700付近（鹿児島県垂水市海潟^{かいがた}）において、土砂流出のため片側交互通行中であったが、復旧作業により4:40に全面開放。

一般国道225号34k100～37k900（鹿児島県鹿児島市平川町～下福元町）において、事前通行規制による全面通行止めを実施していたが、4:40に規制を解除し、全面解放。

一般国道220号147k100付近（鹿児島県垂水市新城）において、土砂流出のため片側交互通行中。（7:00に全面開放予定）

2. 体制

九州地方整備局災害対策本部は、6日3:50より体制を警戒体制に移行。

本部体制	注意		警戒		非常	
発令時刻	25日	3:20	25日	14:00	25日	14:20
			25日	16:50	26日	5:40
			26日	17:50		
	28日	1:30	2日	10:10	2日	12:00
			2日	13:50		
	2日	20:40	4日	21:10	4日	22:00
			5日	4:30		
			5日	21:30	5日	23:20
	5日	13:30	6日	3:50		

3. 河川の状況

(1) 直轄河川（国管理）の状況

- ・肝属川水系串良川（鹿児島県肝属郡東串良町）において、川沿いの4箇所にて内水による浸水被害が発生。詳細については、現在、調査中。（6名が自主避難中）
- ・現在、直轄河川（国管理）で警戒水位を上回っている水位観測所はありません。

(2) 河川（県管理）の状況

- ・肝属川水系串良川（鹿児島県鹿屋市堂園地区）において、7名が自主避難中。

4. 道路の状況

(1) 直轄国道（国管理）の状況

- ・一般国道220号162k600～165k200（鹿児島県垂水市牛根麓）において、連続降雨量が基準値を超えたため、5日20：40より事前通行規制による全面通行止め。
- ・一般国道220号167k200～167k700（鹿児島県垂水市牛根麓松ヶ崎）において、土砂・流木流出のため全面通行止め。
- ・一般国道220号174k500～178k300（鹿児島県垂水市牛根境）において、連続降雨量が基準値を超えたため、事前通行規制による全面通行止め。
- ・一般国道220号37k400～48k600（宮崎県日南市宮浦～風田）において、事前通行規制開始のため全面通行止め。
- ・一般国道57号148k760付近（熊本県宇城市三角町）においては、法面変状により引き続き片側交互通行中。
- ・一般国道57号144k付近（熊本県宇土市大字赤瀬地先）においては、法面崩落により引き続き片側交互通行中。

【問い合わせ先】

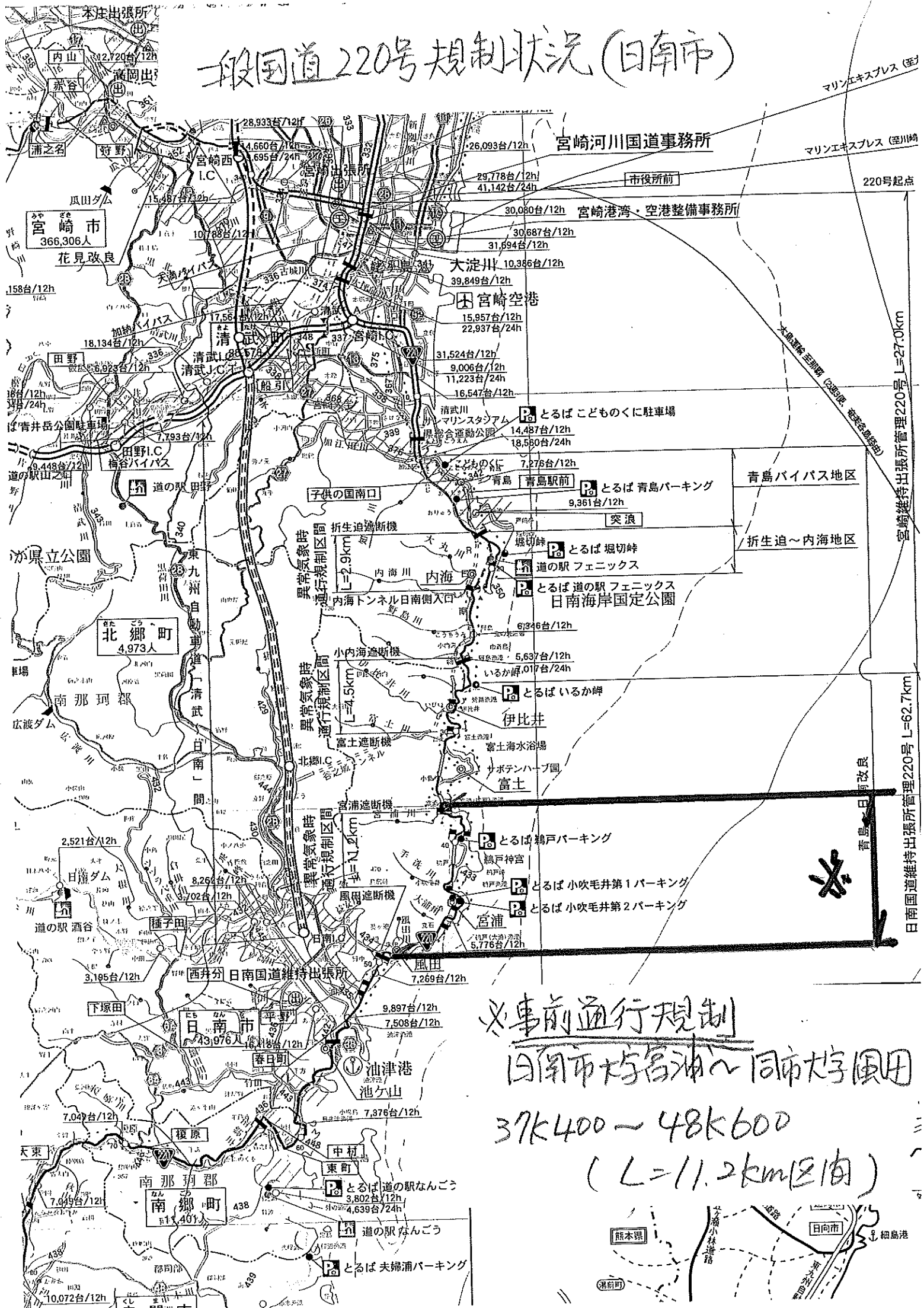
国土交通省 九州地方整備局 災害対策本部

企画部 企画課 企画課長 竹下 哲也

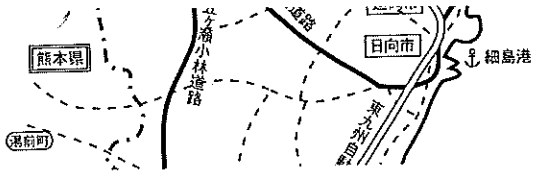
電話：092-414-7301（本部直通）

FAX：092-481-9210（本部直通）

段国道220号規制状況(日南市)

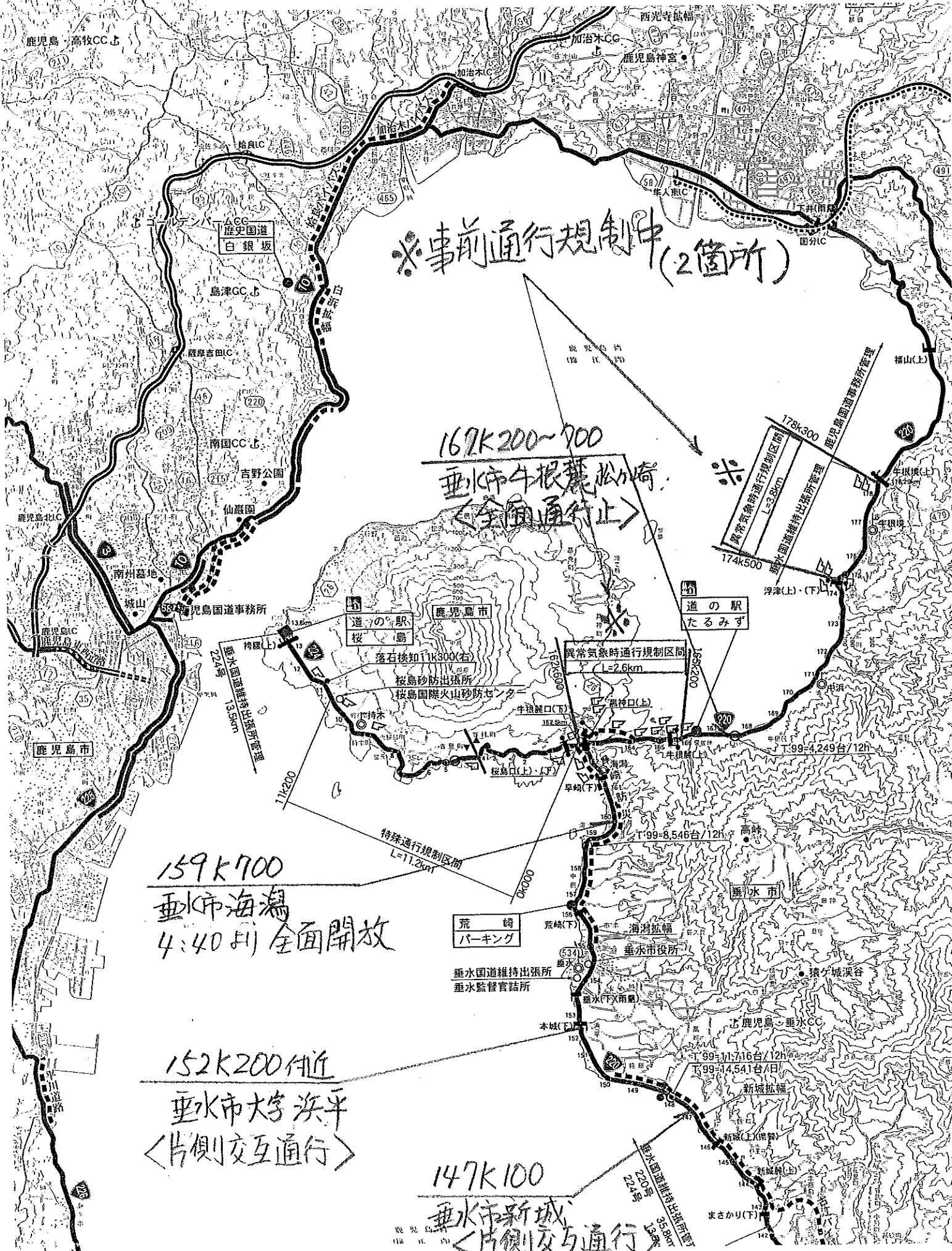


※事前通行規制
 日南市大字宮浦～同市大字風田
 37k400～48k600
 (L=11.2km(区間))



日南国道維持出張所管理220号 L=62.7km
 宮崎維持出張所管理220号 L=27.0km

和国道220号規制状況 (垂水市内)



※事前通行規制中 (2箇所)

169K200~700
 垂水市牛根松小崎
 <全面通行止>

異常気象時通行規制区間
 L=2.8km
 洪水回避維持出張所管理

159K700
 垂水市海潟
 4:40 全面開放

152K200付近
 垂水市大字浜平
 <片側交互通行>

147K100
 垂水市新城
 <片側交互通行>

荒崎
 パーキング

垂水国道維持出張所
 垂水監督官詰所

道の駅
 たるみず

垂水市

鹿兒島〜垂水CC

新城広幅

新橋(上)橋

新橋(下)橋

まさかり(下)

鹿兒島
 116 117 118

鹿兒島
 116 117 118