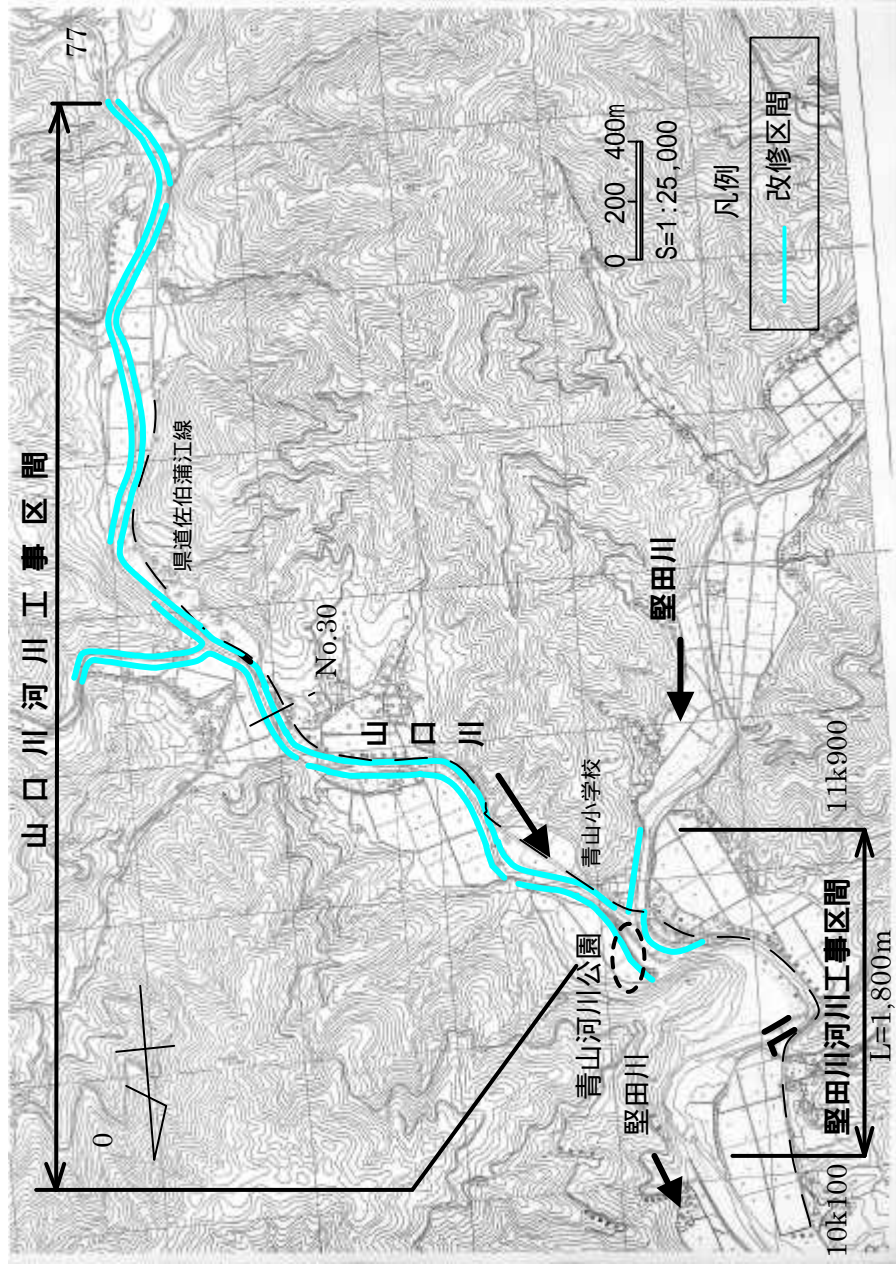


附图 15

洪水対策に関する施行の場所(大分県) (堅田川 10/100~11/900 付近、山口川 堅田川合流点から上流約 3.9km)

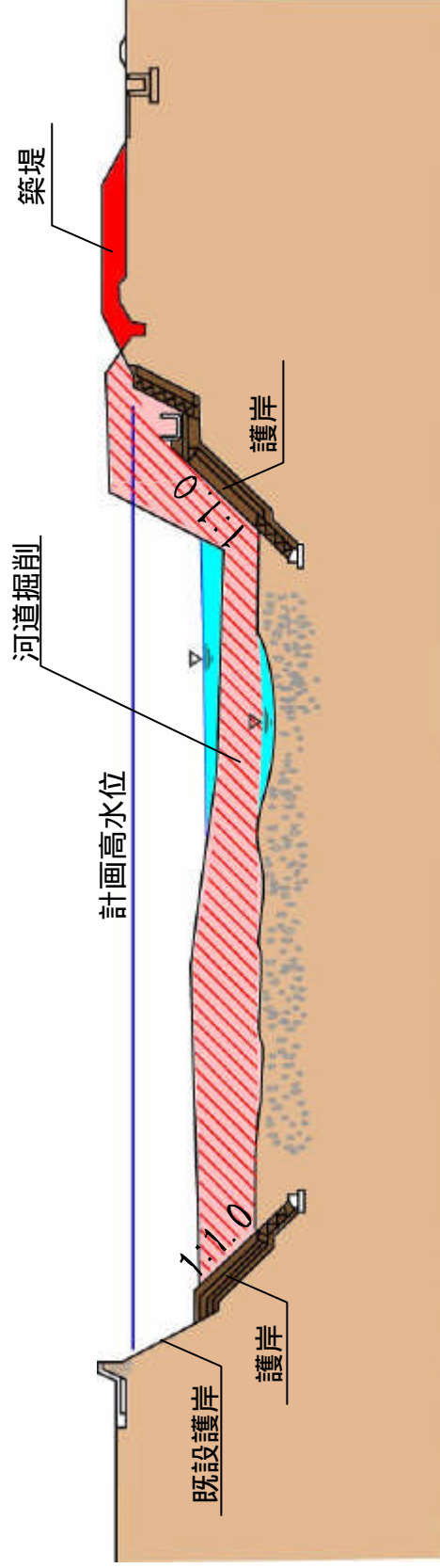


施行の場所の起終点及び法線位置については、地形の変化等に伴い微細な変更が生じる場合があります。

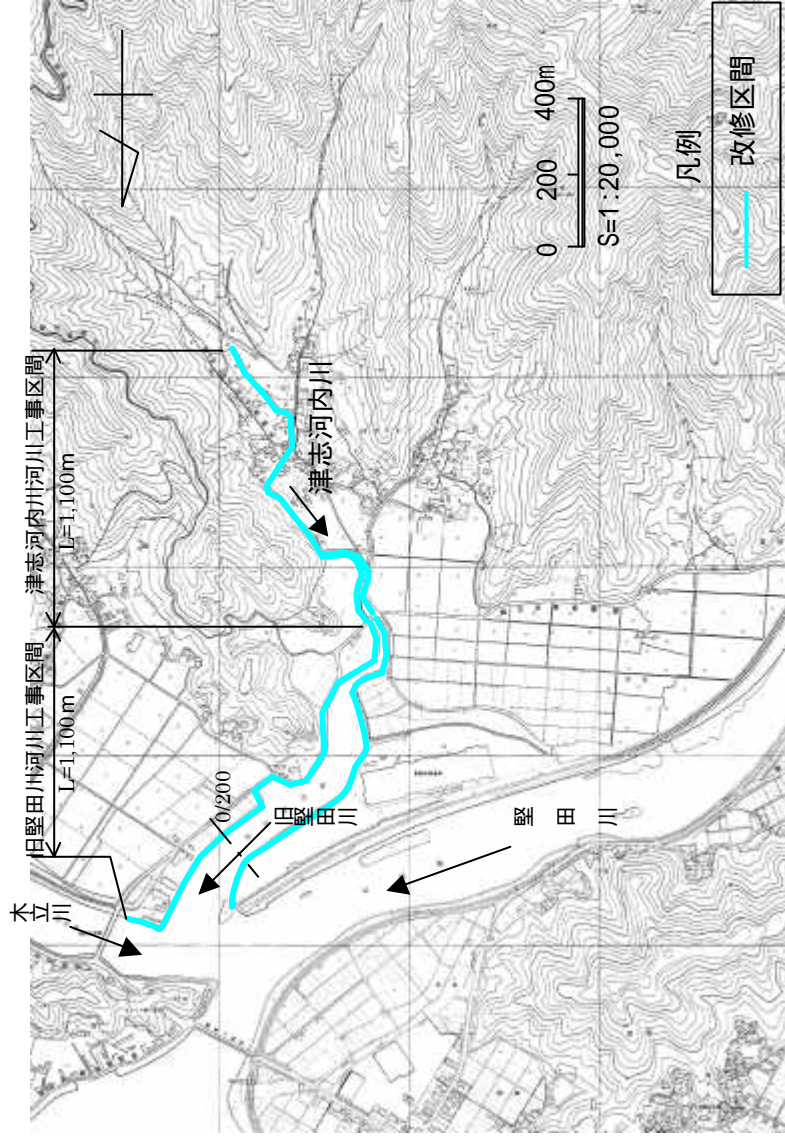
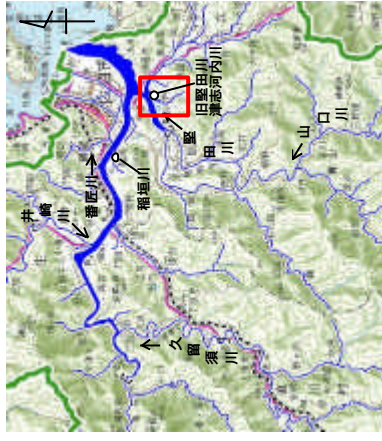
附图 16

山口水横断面图(大分県)

山口水 畑の奥橋下流付近 (No.30)



附图 17 洪水対策に関する施行の場所(大分県) (旧堅田川 堅田川合流点から上流約 1.1km、津志河内川 旧堅田川合流点から上流約 1.1km)

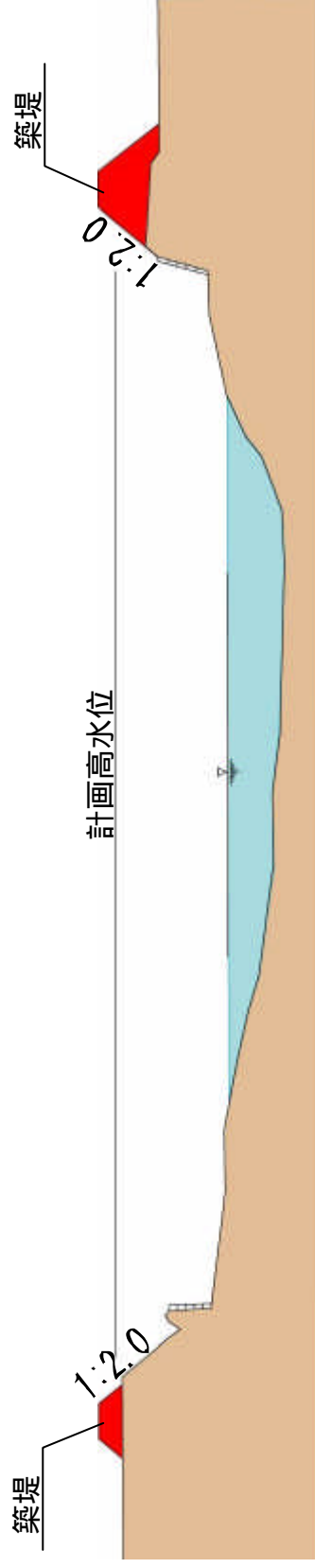


施行の場所の起終点及び法線位置については、地形の変化等に伴い微細な変更が生じる場合があります。

附图 18

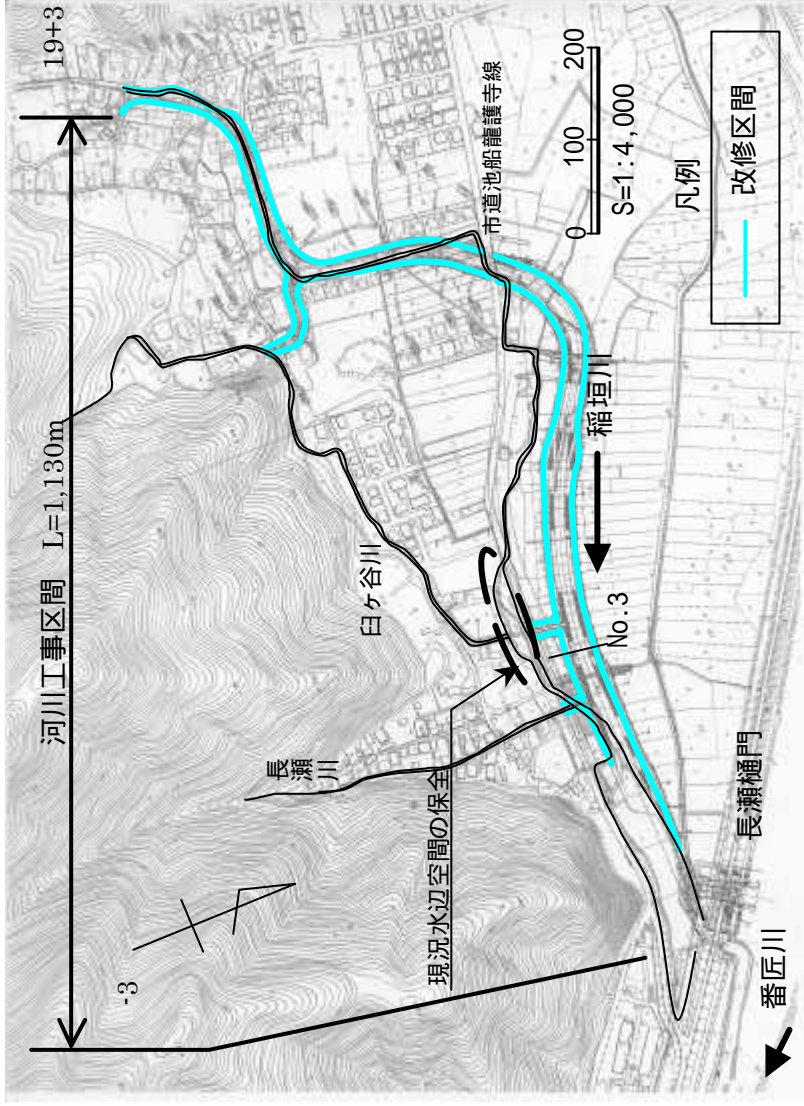
旧堅田川横断面図(大分県)

旧堅田川 下流より 200m 付近 (0/200)



附图 19

洪水対策に関する施行の場所(大分県) (稲垣川 番匠川合流点から上流約 1.1km)

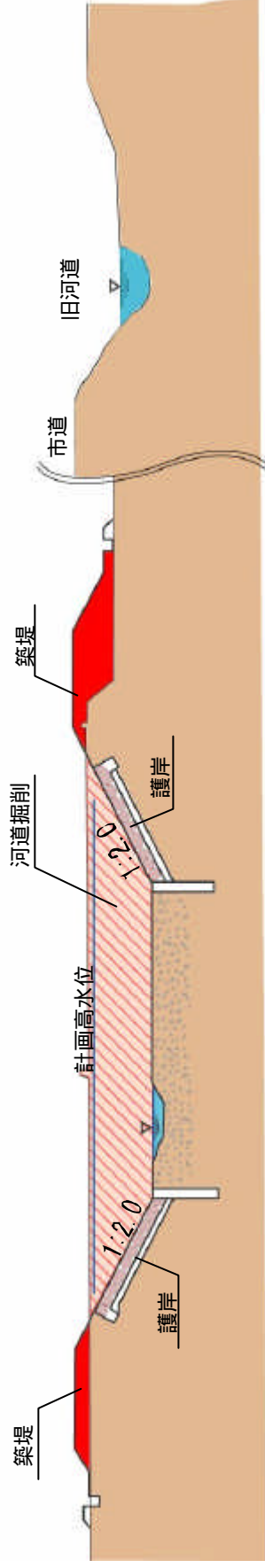


施行の場所の起終点及び法線位置については、地形の変化等に伴い微細な変更が生じる場合があります。

附图 20

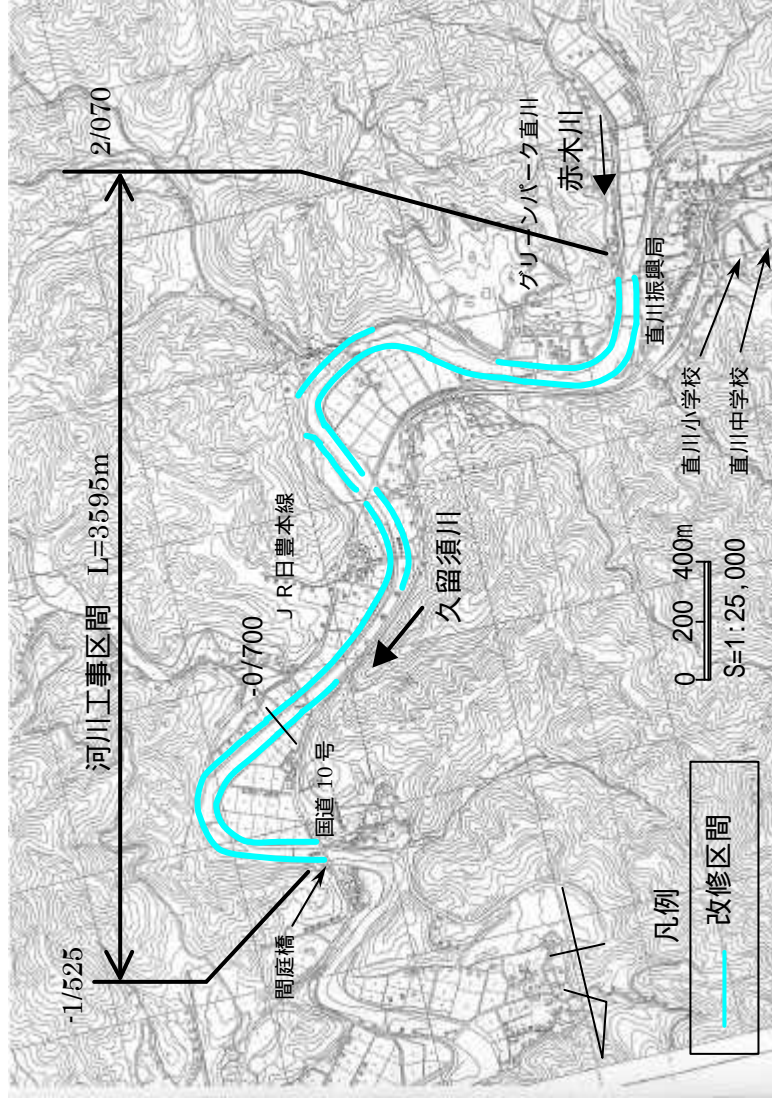
稻垣川横断面图(大分県)

稻垣川 下流端より 300m 付近 (NO.3)



附图 21

洪水対策に関する施行の場所(大分県) (久留須川 直轄管理区間上流端から上流約 2.1km)



施行の場所の起終点及び法線位置については、地形の変化等に伴い微細な変更が生じる場合があります。

附图 22

久留須川横断面图(大分県)

久留須川 河内橋下流 100m 付近 (-0/700)

