



嬉野市に「道の駅」が新たに誕生

～佐賀県内では10駅目～

このたび、第56回登録（令和4年2月9日付け）において、市町村から「道の駅」登録申請が行われ、全国で3駅が登録され、合計1,194駅となりました。

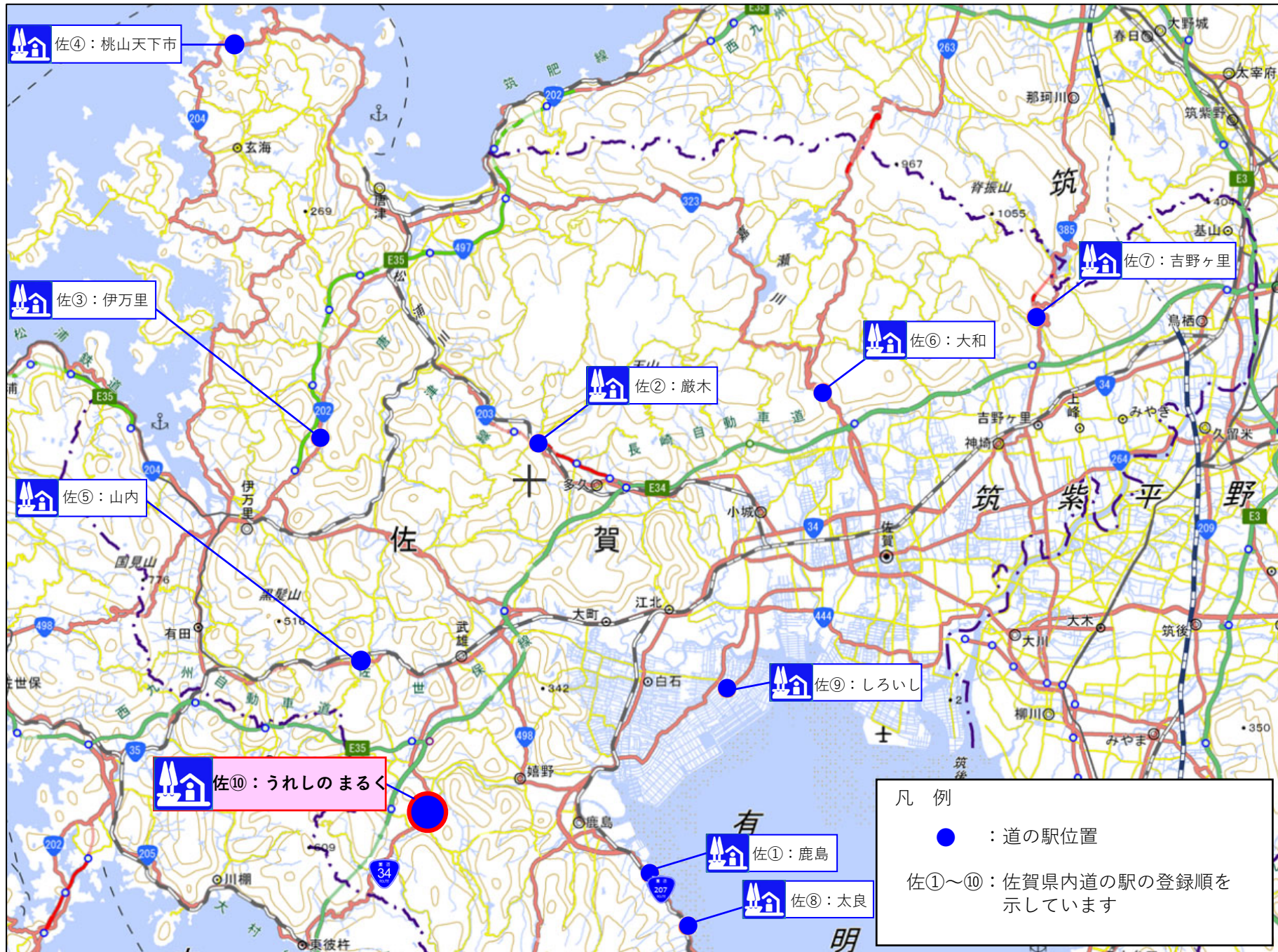
佐賀県内では、新たに嬉野市に1駅が登録され、合計10駅になりましたのでお知らせします。

【新たに登録された「道の駅」】

○うれしの まるく：さがけん うれしのし うれしのまち おおあざ しもじゅくこう佐賀県嬉野市嬉野町大字下宿甲4370番地2

- 問合せ先 : 国土交通省九州地方整備局佐賀国道事務所
技術副所長（管理）内線205 まつお松尾 よしひさ佳久
管理第二課長 内線441 みぞぐち溝口 せいじろう正二郎
- 電話番号 : 0952-32-1151（代表）

佐賀県内「道の駅」位置図



道の駅「うれしのまるく」

◆路線名：一般国道34号

◆所在地：佐賀県嬉野市嬉野町大字下宿甲4370番地2（土地区画整理事業区域内）
さがけんうれしのしうれしのまちおおあざしもじゅくこう

◆面積および施設等

- ・面積：約16,091㎡
- ・施設：駐車場82台、トイレ33器、情報提供施設、観光案内所、ベビーコーナー、非常用電源、備蓄倉庫、貯水槽、公衆電話、公衆無線LAN、物販施設（地域製品の紹介や販売）、多目的スペース、公園、足湯・手湯、レンタサイクル、EV充電施設、バス停

・整備手法：一体型

◆オープン予定：令和4年度

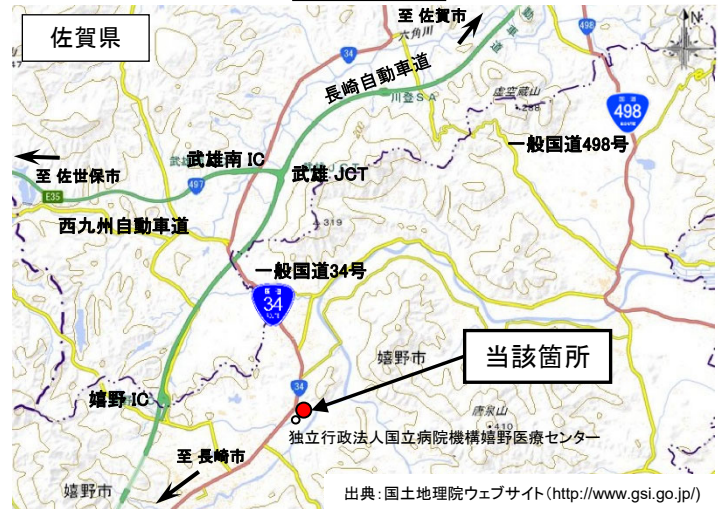
◆特徴

- ・九州有数の温泉地である嬉野温泉街に程近く、新たな玄関口である嬉野温泉駅との近接性を活かした情報発信により地区の周遊性や賑わいを創出
- ・地域製品の紹介や販売、隣接する民間施設と一体となった運営により、交流を促進
- ・隣接する独立行政法人国立病院機構嬉野医療センターと連携した、防災拠点として整備

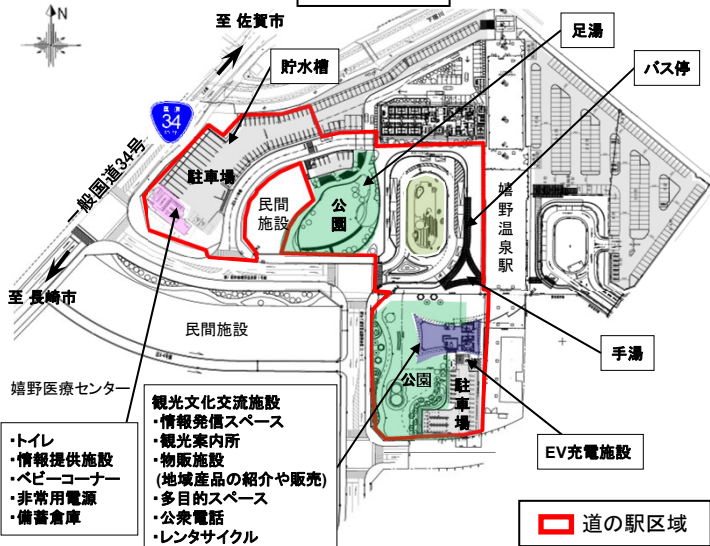
イメージパース



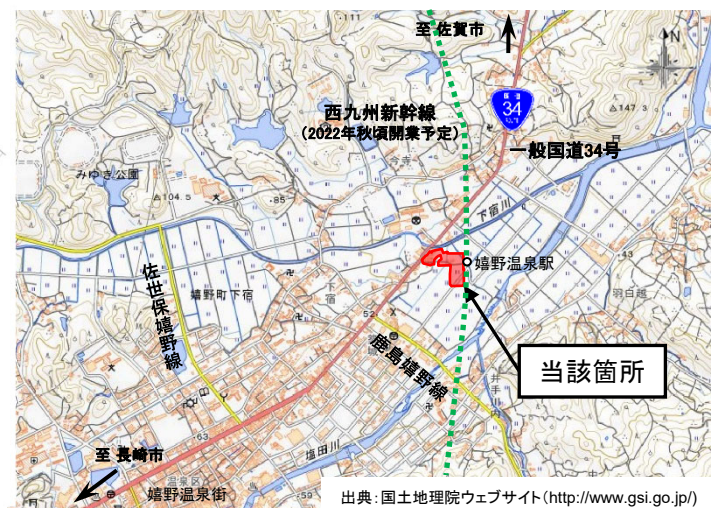
位置図



平面図



位置図





「道の駅」について

1. 目的

「道の駅」は、道路利用者への安全で快適な道路交通環境の提供、並びに地域振興に寄与することを目的としています。

2. 「道の駅」の基本コンセプト

「道の駅」とは、地域の創意工夫により道路利用者に快適な休憩と多様で質の高いサービスを提供する施設で、「地域とともに作る個性豊かなにぎわいの場」であり、災害時は、防災機能を発現する施設です。

3. 機能

「道の駅」は、駐車場やトイレなどの「休憩機能」、道路情報や地域情報を提供するための「情報発信機能」、地域との交流によりその地域が持つ魅力を知ってもらう「地域連携機能」の3つの機能を併せ持つ施設です。

4. 主な登録要件

(1) 休憩施設

- ・ 駐車場：道路利用者が24時間無料で利用できる十分な容量の駐車場
- ・ トイレ：清潔で24時間利用可能なトイレ（原則、洋式）、障害者用トイレも設置
- ・ 子育て応援施設：24時間利用可能な乳幼児に対する授乳やおむつ交換が可能なスペースの確保（ベビーコーナー）

(2) 情報発信施設

- ・ 道路情報、地域の観光情報、緊急医療情報などを提供できること

(3) 地域連携

- ・ 地域の歴史文化を紹介する教養施設、地域の特産品等を紹介する農産物直販所などの地域振興施設

(4) 設置者

- ・ 市町村又は、市町村に代わり得る公的な団体

(5) その他の配慮事項

- ・ 施設及び施設間を結ぶ主要経路は、バリアフリーとなっていること