

平成28年10月25日
九州地方整備局
佐賀国道事務所



道の駅「しろいし」の登録証伝達式を行います ～ご案内～

平成28年10月7日付けにて道の駅「しろいし」が県内9番目の「道の駅」として登録されました。

「道の駅」の登録証伝達式を以下の日時にて行いますので、お知らせします。

※登録証：国土交通省道路局長が申請者（白石町長）に交付するもの

〈道の駅「しろいし」登録証伝達式〉

日時：平成28年10月27日（木）10：00～（20分程度）

場所：佐賀国道事務所 4階会議室

出席予定者：田島 健一 白石町長（道の駅設置者）

柳田 誠二 佐賀国道事務所長（伝達者）

平尾 健 佐賀県県土整備部 道路課長（道路管理者）

- ・問合せ先：国土交通省 九州地方整備局 佐賀国道事務所
【 総 括 】技術副所長 野尻 浩人（内線205）
【内容に関すること】交通対策課長 高岸 秀文（内線471）
- ・電話番号：0952-32-1151（代表）

道の駅「しろいし」登録証伝達式

式 次 第

1 , 開 会

2 , 佐賀国道事務所長挨拶

3 , 道の駅登録証の手交

- ・道の駅「しろいし」白石町長

4 , 御 挨拶

- ・白石町長

- ・佐賀県県土整備部 道路課長

5 , 道 の 駅 の 紹 介

(写真撮影)

6 , 閉 会

道の駅「しろいし」

◆路線名：主要地方道武雄福富線（県管理）

さがけん きしまぐん しろいしちよう おおあざふくどみしもぶん

◆所在地：佐賀県杵島郡白石町大字福富下分304番地3（予定）

◆面積および施設等

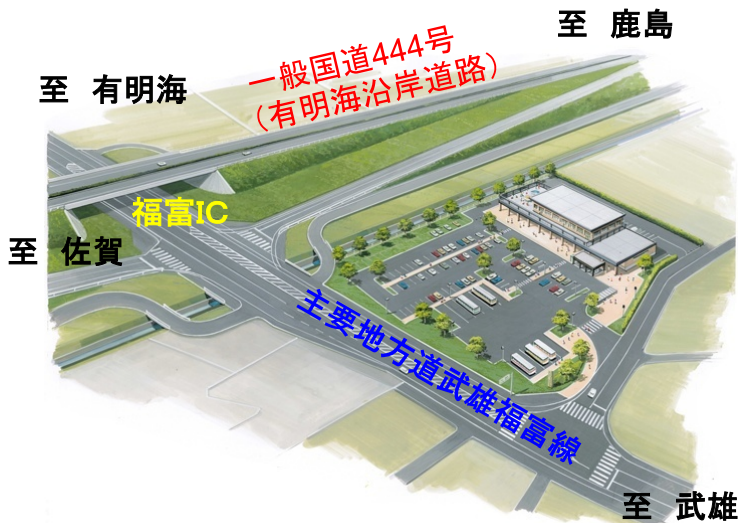
- ・面積：約8,900㎡
- ・施設：駐車場89台、トイレ30器、情報発信スペース、休憩コーナー、農産物直売所、地場産品販売コーナー、加工所、レストラン、ファストフードコーナー、休憩ベンチ
- ・整備手法：一体型（主要地方道）

◆オープン予定：H30年度

◆特徴

- ・道の駅の開業支援や特産品開発に携わった地域おこし協力隊員を指導スタッフとして雇用
- ・地元農産物等の直売所、加工所、レストラン、フードコート（6次産業化の推進）
- ・出荷者（農業、商工業者等）、観光客、町民などの交流スペース（多目的会議室）の整備

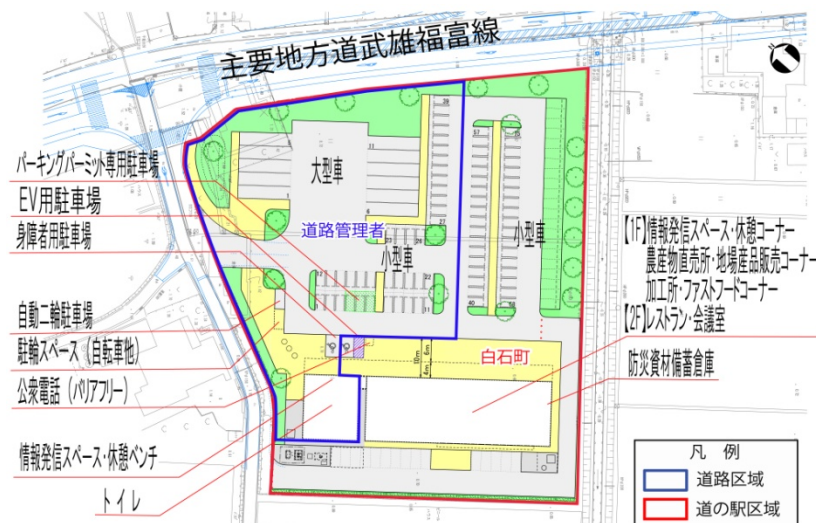
イメージパース



位置図



平面図



位置図





「道の駅」について

1. 目的

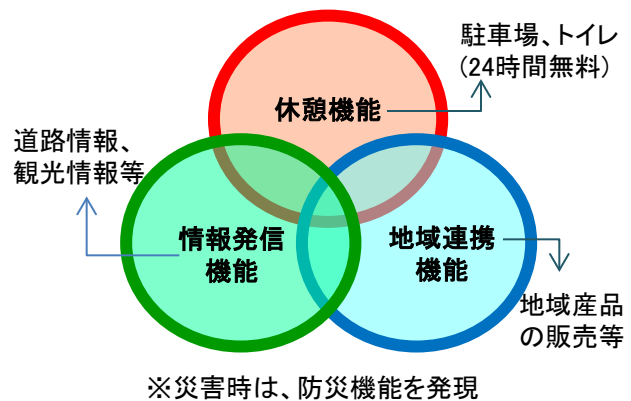
「道の駅」は、道路利用者への安全で快適な道路交通環境の提供、並びに地域振興に寄与することを目的としています。

2. 「道の駅」の基本コンセプト

「道の駅」とは、地域の創意工夫により道路利用者に快適な休憩と多様で質の高いサービスを提供する施設で、「地域とともに作る個性豊かなにぎわいの場」です。

3. 機能

「道の駅」は、駐車場やトイレなどの「休憩機能」、道路情報や地域情報を提供するための「情報発信機能」、地域との交流によりその地域が持つ魅力を知ってもらう「地域連携機能」の3つの機能を併せ持つ施設です。



4. 主な登録要件

(1) 休憩施設

- ・ 駐車場：利用者が無料で24時間利用できる十分な容量を持った駐車場
- ・ トイレ：利用者が無料で24時間利用できる清潔なトイレ、障がい者用も設置

(2) 情報発信施設

- ・ 道路情報、地域の観光情報、緊急医療情報などを提供できること

(3) 地域連携

- ・ 地域の歴史文化を紹介する教養施設、地域の特産品等を紹介する農産物直販所などの地域振興施設

(4) 設置者

- ・ 市町村又は、市町村に代わり得る公的な団体

(5) その他の配慮事項

- ・ 施設及び施設間を結ぶ主要経路は、バリアフリーとなっていること

佐賀県内の「道の駅」

佐賀県の登録数が **9箇所**になりました



道の駅名	登録年月
●「鹿島(かしま)」 (国道207号)	H6.4
●「厳木(きゅうらぎ)」 (国道203号)	H6.8
●「伊万里(いまり)」 (国道202号)	H7.4
●「桃山天下市 (ももやまてんかいち)」 (国道204号)	H9.4
●「山内(やまうち)」 (国道35号)	H10.4
●「大和(やまと)」 (国道264号)	H14.8
●「吉野ヶ里(よしのがり)」 (国道385号)	H19.3
●「太良(たら)」 (国道207号)	H19.3
●「しろいし」 (主要地方道武雄福富線)	H28.10

※()内の道路名は当該道の駅の設置されている路線名です。