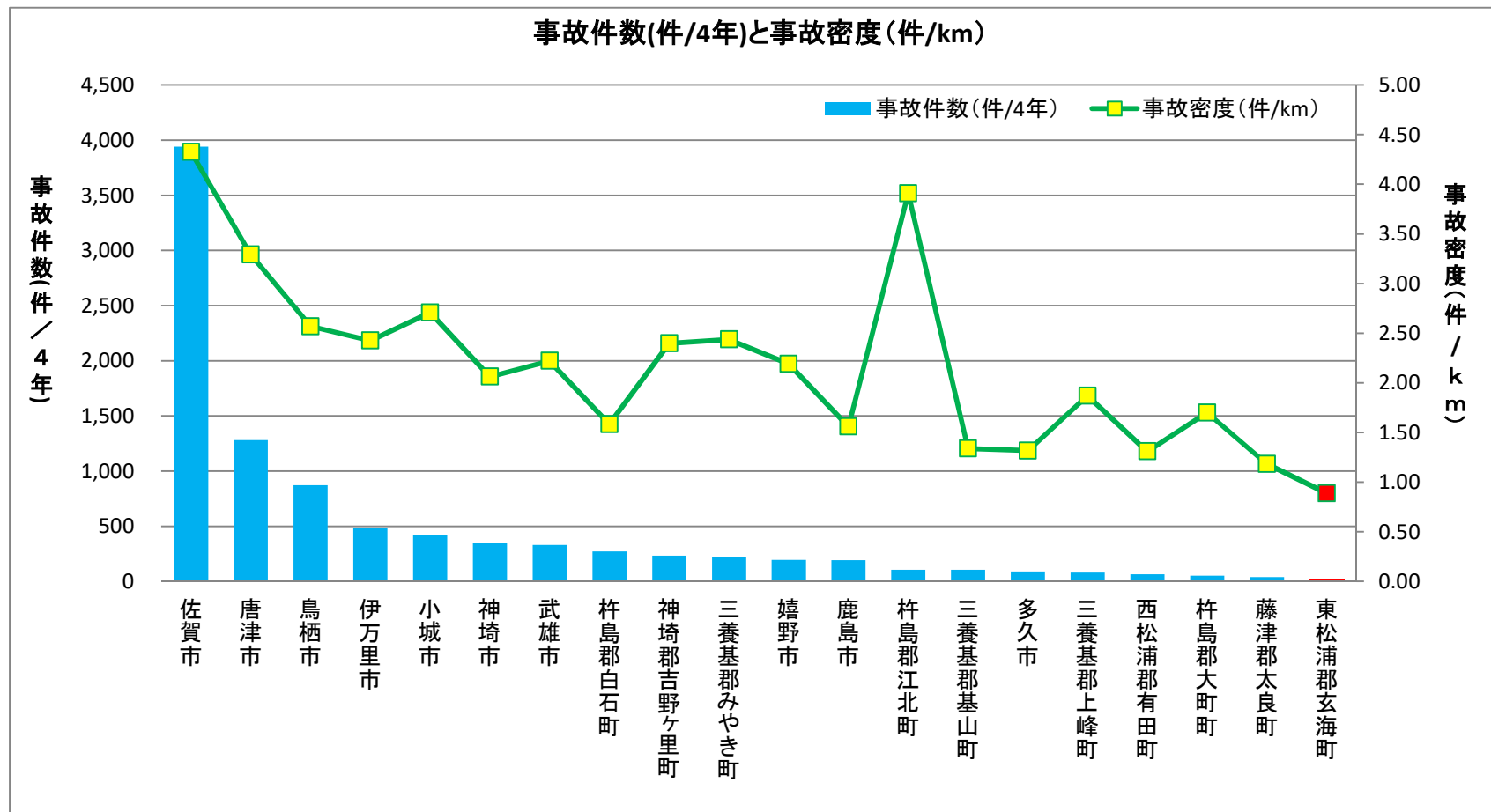


■佐賀県市町村別 事故件数(H26～H29:4年間)と事故密度

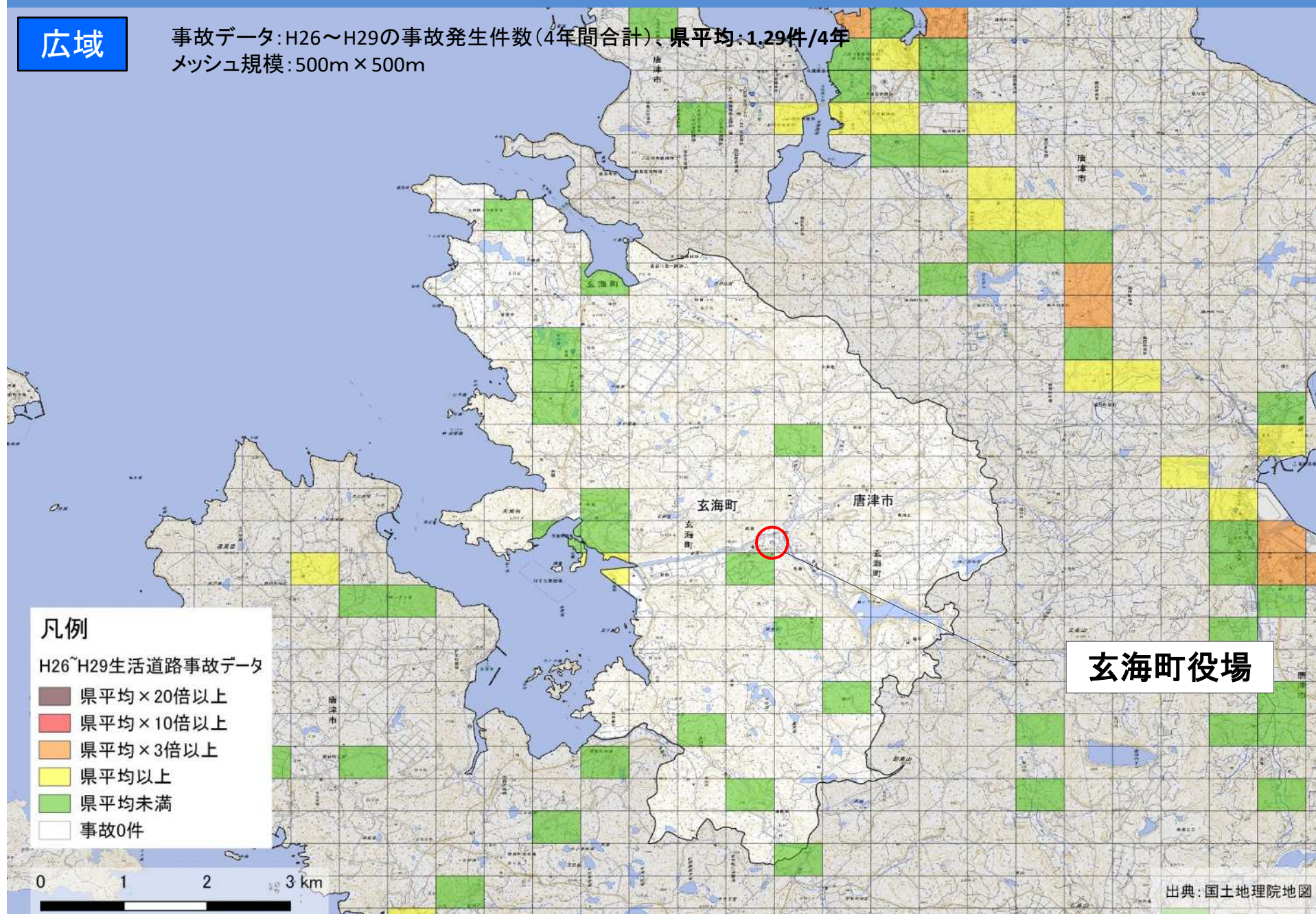


事故件数: H26～H29の事故発生件数(4年間合計)

■メッシュ別事故発生状況(東松浦郡玄海町)

広域

事故データ: H26~H29の事故発生件数(4年間合計)、**県平均: 1.29件/4年**
メッシュ規模: 500m × 500m



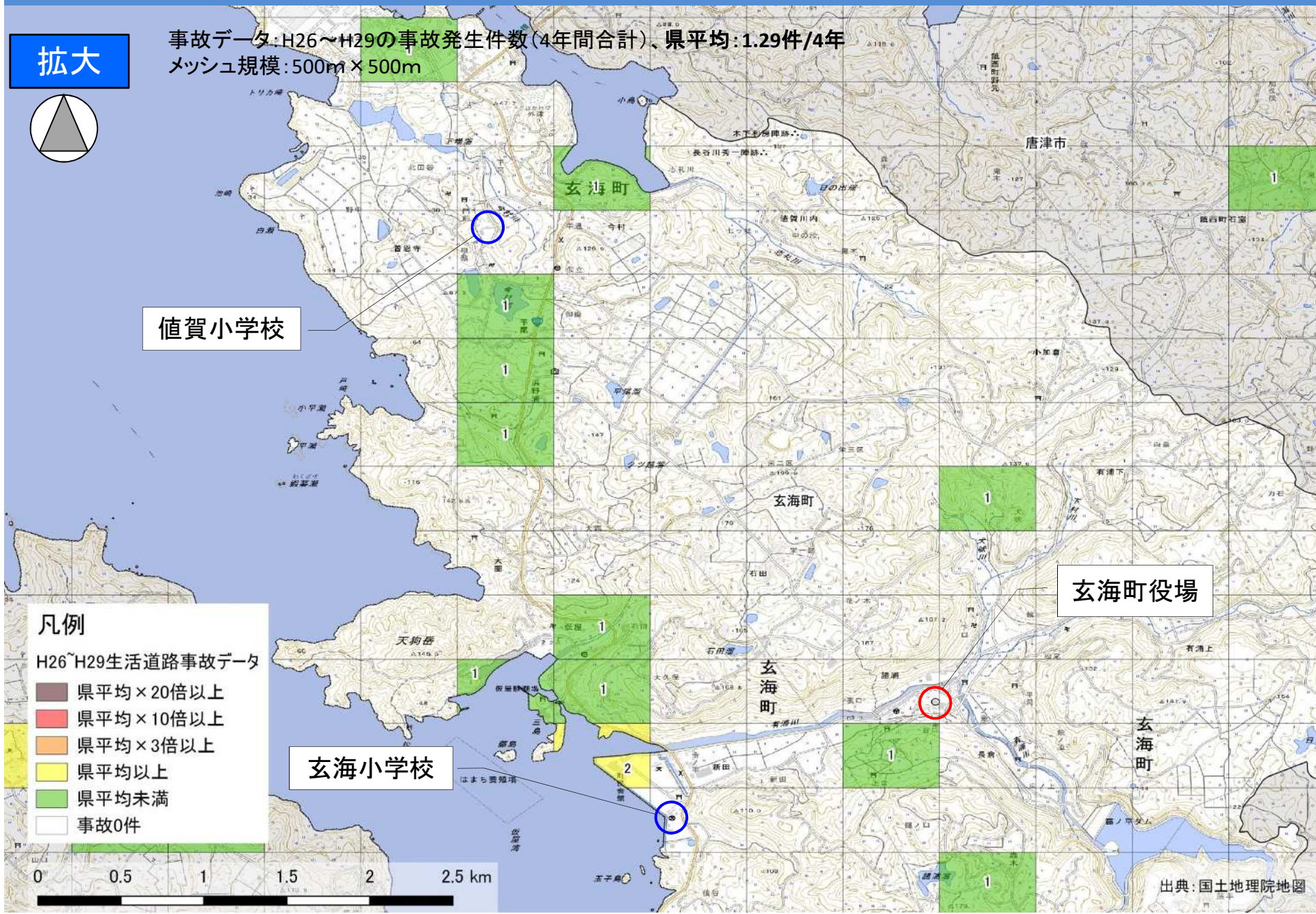
玄海町役場

■メッシュ別事故発生状況(東松浦郡玄海町)

拡大



事故データ: H26~H29の事故発生件数(4年間合計)、県平均: 1.29件/4年
メッシュ規模: 500m × 500m



値賀小学校

玄海小学校

玄海町役場

- 凡例
- H26~H29生活道路事故データ
 - 県平均×20倍以上
 - 県平均×10倍以上
 - 県平均×3倍以上
 - 県平均以上
 - 県平均未満
 - 事故0件



出典: 国土地理院地図

■メッシュ別事故件数 上位15メッシュバックデータ(東松浦郡玄海町)

| 順位 | ①事故件数 (件) | ②事故密度 (件/km) | ③死亡・重傷 事故件数(件) | ④歩行者・自 転車事故件数 (件) | ⑤子供・高齢 者事故件数 (件) | ⑥幅員5.5m未 満事故件数 (件) | ⑦小中高校校 の件数 (件) |
|----|--------------|-----------------|-------------------|-------------------------|------------------------|--------------------------|----------------------|
| 1 | 2 | 3.4 | 0 | 1 | 1 | 0 | 0 |
| 2 | 1 | 0.7 | 0 | 0 | 0 | 0 | 0 |
| 2 | 1 | 0.9 | 1 | 1 | 1 | 1 | 0 |
| 2 | 1 | 0.6 | 0 | 0 | 0 | 0 | 0 |
| 2 | 1 | 0.7 | 0 | 0 | 0 | 1 | 0 |
| 2 | 1 | 0.6 | 1 | 1 | 1 | 1 | 0 |
| 2 | 1 | 1.4 | 0 | 0 | 0 | 1 | 0 |
| 2 | 1 | 0.6 | 0 | 0 | 0 | 1 | 0 |
| 2 | 1 | 0.8 | 0 | 0 | 1 | 0 | 1 |
| 2 | 1 | 0.9 | 0 | 0 | 0 | 1 | 0 |
| 2 | 1 | 0.6 | 0 | 0 | 1 | 0 | 0 |
| 2 | 1 | 9.2 | 0 | 0 | 0 | 1 | 0 |
| 2 | 1 | 0.7 | 0 | 1 | 1 | 1 | 0 |
| 2 | 1 | 1.3 | 0 | 0 | 0 | 0 | 0 |

事故件数: H26~H29の事故発生件数(4年間合計)