

平成25年1月25日

「地域の主要渋滞箇所」の公表について

～最新のIT技術を活用し、地域の実感を踏まえた主要渋滞箇所を選定～

佐賀県交通渋滞対策協議会では、最新のIT技術を活用したデータを基に渋滞候補箇所の抽出を行い、パブリックコメントにより道路利用者の意見を踏まえ、主要渋滞箇所の選定に向けて議論してまいりましたが、このたび「地域の主要渋滞箇所」が選定されましたのでお知らせします。

佐賀県内において

一般道路 162箇所（35区間※¹ 85箇所※²）を選定しました。

※1 区間…交差点等が連担するなど、速度低下箇所が連続しており、複数の主要渋滞箇所を含む区間

※2 箇所…単独で主要渋滞箇所を形成

九州管内において

高速道路 30箇所を選定しました。

選定箇所の代表例

一般道路 佐賀市 日の出地区～兵庫町藤木地区
鳥栖市 曾根崎交差点

高速道路 筑紫野IC～鳥栖JCT

選定箇所は、下記ホームページ上でご覧いただけます

佐賀国道事務所：http://www.qsr.mlit.go.jp/sakoku/site_files/file/pdf/press/h24/2013012502.pdf

佐賀県：http://www.pref.saga.lg.jp/web/kurashi/_1261/kk-koutuu/zyutaiказы.html

佐賀県警：<http://www.police.pref.saga.jp/>

佐賀県交通渋滞対策協議会

問い合わせ先

国土交通省 九州地方整備局 佐賀国道事務所 技術副所長 末岡 彰
調査課長 山口 光治
TEL) 0952-32-1151 (代表)

佐賀県交通渋滞対策協議会

概要

- ・佐賀県内の渋滞対策を効率的かつ効果的に進めていくために、「佐賀県交通渋滞対策協議会」(以下「協議会」)では、渋滞箇所の的確な把握について検討してきました。
- ・このたび、最新のIT技術を活用したデータや、道路利用者の皆様の意見を踏まえた渋滞箇所を「佐賀県の主要渋滞箇所」として選定しました。

H24.7 第1回協議会

H24.7 第2回協議会

H24.8(一般道) ハブリックコメント
H24.11(高速)

H24.12 第3回協議会

主要渋滞箇所 選定


佐賀県交通渋滞対策協議会の構成

国土交通省 九州地方整備局、国土交通省 九州運輸局、佐賀県、佐賀県警察本部、佐賀市、西日本高速道路(株)、(社)佐賀県トラック協会、(社)佐賀県バス・タクシー協会

これまでの取り組み

- ・道路利用者等の意見を踏まえて、地域の実態や実感にあった渋滞箇所を選定しました。
- ①協議会の意見
 - ・最新のIT技術を活用したデータ等により、客観的に渋滞箇所を抽出しました。
 - ②道路利用者等の意見
 - ・パブリックコメントにより、地域住民の他、バス協会、トラック協会、タクシー協会等から、幅広く意見を頂きました。

▼パブリックコメントの案内チラシ



①素案の抽出(協議会の意見)

- ・データ等により、客観的に渋滞候補箇所(素案)を抽出
- ・地域性を考慮した渋滞候補箇所の抽出手法を検討

②パブリックコメントの実施(道路利用者等の意見)

- ・素案に対する道路利用者等の渋滞実感を聴取
- ・素案以外の渋滞箇所について追加意見を聴取

③地域の主要渋滞箇所の選定

- ・道路利用者等の意見を踏まえて、データや現地状況により渋滞状況を確認し、地域の実態や実感にあった渋滞箇所を選定

最新のIT技術の有効活用

- ・道路利用者の移動情報(プローブデータ)を収集・分析
- ・速度低下等の道路交通状況を客観的かつ効率的に把握



今後の予定

- ・ソフト・ハードを含めた効果的な対策検討について、協議会において議論を進めます。
- ・最新交通データ及び地域の交通状況を踏まえ、随時見直しを図ってまいります。

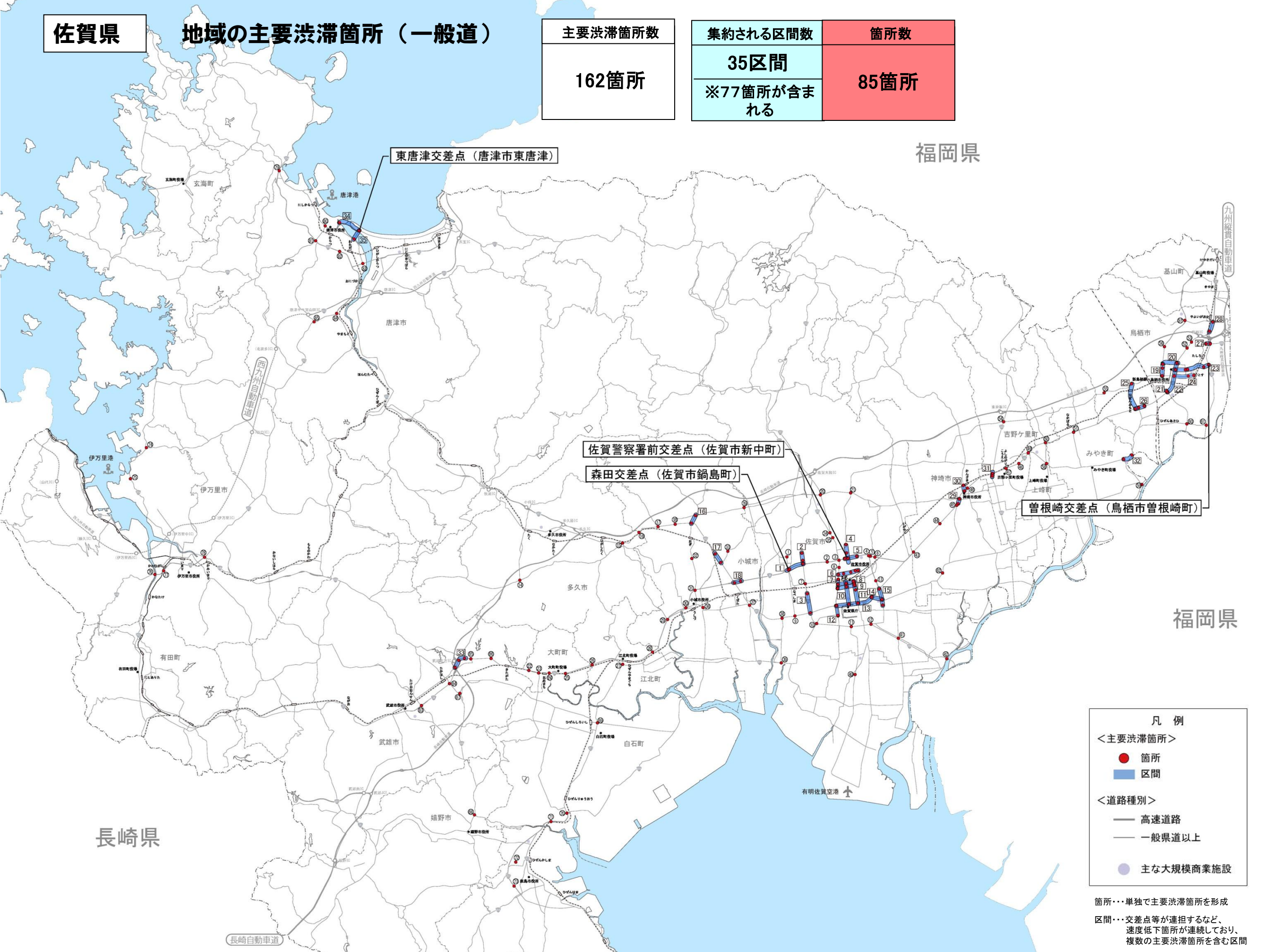
主要渋滞箇所を公表しているページ(佐賀国道事務所のホームページ)へのリンク

佐賀県

地域の主要渋滞箇所（一般道）

主要渋滞箇所数
162箇所

集約される区間数	箇所数
35区間	85箇所
※77箇所が含まれる	



東唐津交差点（唐津市東唐津）

佐賀警察署前交差点（佐賀市新中町）

森田交差点（佐賀市鍋島町）

曾根崎交差点（鳥栖市曾根崎町）

福岡県

福岡県

長崎県

凡例

<主要渋滞箇所>

- 箇所
- 区間

<道路種別>

- 高速道路
- 一般県道以上
- 主な大規模商業施設

箇所・・・単独で主要渋滞箇所を形成
 区間・・・交差点等が連担するなど、速度低下箇所が連続しており、複数の主要渋滞箇所を含む区間

長崎自動車道

区間

区間名	箇所名	区間名	箇所名
1 一般国道34号 佐賀市鍋島町地区	森田交差点	10 市道～(主)佐賀停車場線 佐賀市神野東地区～佐賀市松原地区	駅前交番西交差点
	東新庄交差点		唐人一丁目北交差点
	佐賀大医学部入口交差点		郵便局前交差点
2 市道 佐賀市鍋島町地区	仮)鍋島2交差点	11 (主)佐賀川副線 佐賀市栄町地区～佐賀市松原地区	栄町交差点
	仮)鍋島1交差点		大財北町交差点
	佐賀大医学部入口交差点		大財三丁目交差点
3 一般国道208号 佐賀市鍋島町地区～佐賀市八戸地区	新栄小学校前交差点	12 (主)西与賀佐賀線 佐賀市与賀町地区～佐賀市赤松町地区	大財一丁目交差点
	八戸交差点		片田江交差点
4 (主)佐賀川久保島橋線～市道 佐賀市高木瀬町地区	高木瀬交差点	13 一般国道264号 佐賀市与賀町地区～目勢町牛島地区	与賀町交差点
	仮)東高木交差点		佐賀大前交差点
	佐賀警察署前交差点		与賀町交差点
5 一般国道34号 佐賀市日の出地区～佐賀市兵庫町藤木地区	仮)日の出1交差点	14 一般国道264号 目勢町牛島地区	郵便局前交差点
	佐賀警察署前交差点		片田江交差点
	土井交差点		橋口交差点
6 市道 佐賀市神野東地区～市民運動公園周辺	東神野交差点	15 (限)佐賀環状東線 目勢町牛島地区～モラージュ佐賀周辺	橋口交差点
	仮)神野東4交差点		横口交差点
	仮)佐賀学園北交差点		徳万交差点
7 一般国道264号 佐賀市神野東地区～佐賀市天神地区	仮)藤の木橋交差点	16 (主)佐賀外環状線 小城市小城市町地区	牛島宿交差点
	仮)藤の木橋交差点		安海橋交差点
	ほほえみ館前交差点		牛島宿交差点
8 (限)松尾佐賀停車場線～(限)薬師丸佐賀停車場線 佐賀市神野東地区～佐賀市大財地区	堀江通り交差点	17 一般国道203号 小城市三日町地区	牛島下交差点
	神野東一丁目交差点		中町交差点
	天神橋交差点		小城市下町交差点
9 市道 佐賀市天神地区～佐賀市大財地区	神野東一丁目交差点	18 一般国道34号 小城市三日町地区	長神田交差点
	大町橋交差点		大寺橋交差点
	唐人一丁目北交差点		五条橋交差点
	大財三丁目交差点		久本交差点

箇所

箇所名	箇所名
1 鍋島幼稚園西交差点	22 仮)福母交差点
2 若桶小入口交差点	23 下湯交差点
3 国立病院前交差点	24 大町駅東交差点
4 兵庫町西側交差点	25 大町小学校前
5 兵庫町西側東交差点	26 梓島商高前交差点
6 兵庫町下湯交差点	27 東分交差点
7 八戸瀬南交差点	28 江北町上郷交差点
8 三溝交差点	29 牛津町飯川新橋交差点
9 扇町交差点	30 前満江
10 平松交差点	31 消防署南交差点
11 本庄町袋交差点	32 石木交差点
12 南佐賀交差点	33 三日月中学校西交差点
13 佐賀社会保険病院西交差点	34 佐賀工場団地交差点
14 市立病院前交差点	35 高木瀬公民館前交差点
15 東多久町古賀山交差点	36 本町交差点
16 一本松交差点(多久市)	37 徳万交差点
17 購田橋交差点	38 嘉瀬元町交差点
18 畑田交差点	39 嘉瀬新町交差点
19 山王西交差点	40 空港大橋南交差点
20 尼寺南小路交差点	41 光法交差点
21 千布北交差点	42 大童交差点
	43 上犬童交差点

凡例

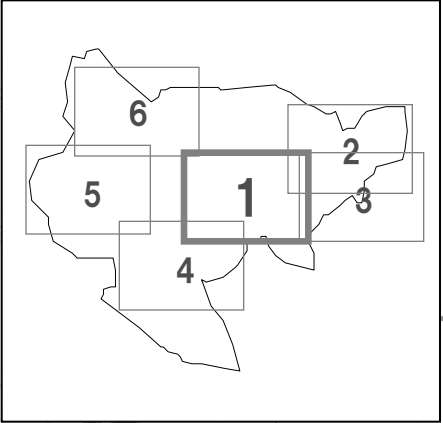
<主要渋滞箇所>

- 箇所
- 区間


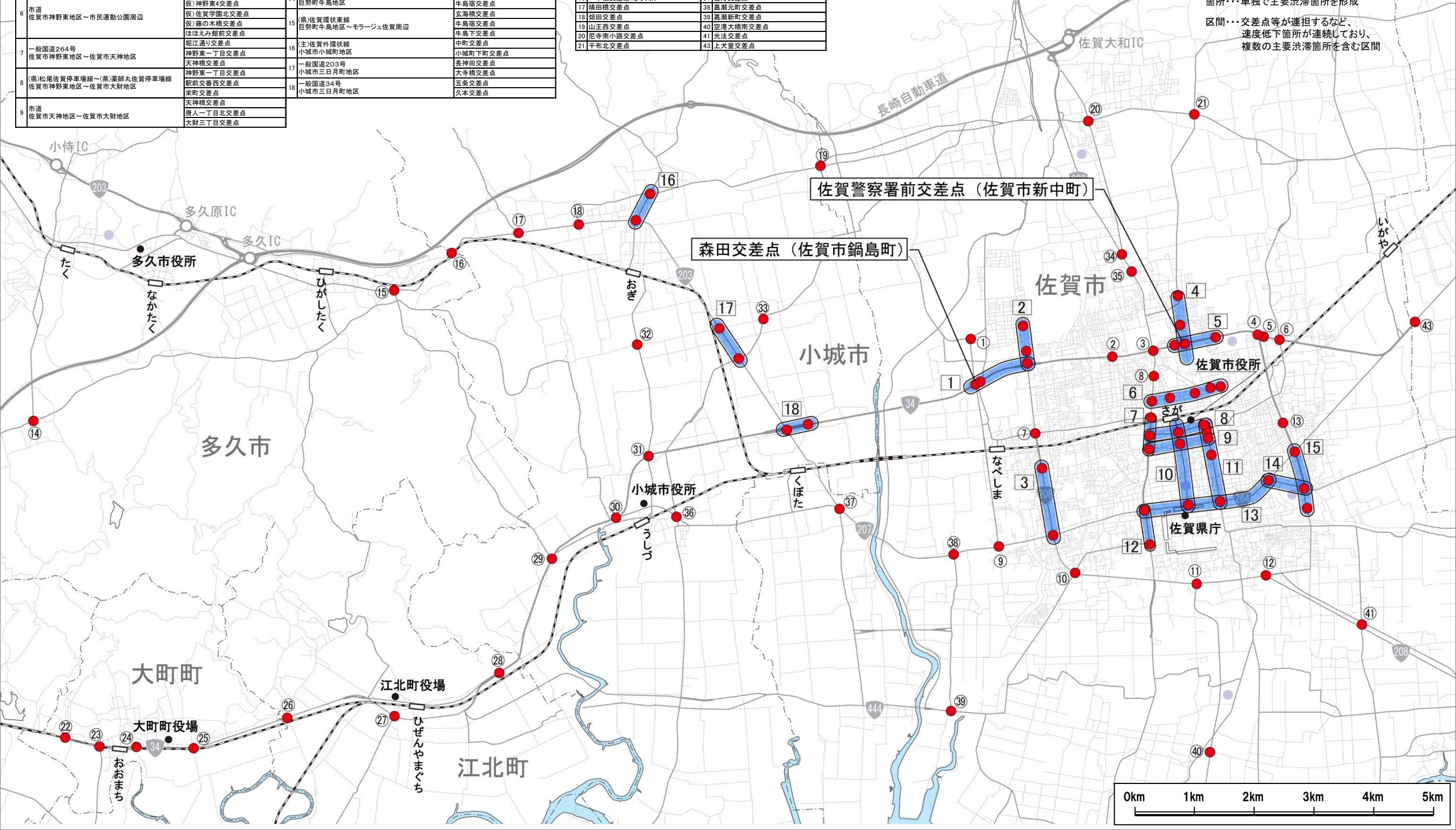
<道路種別>

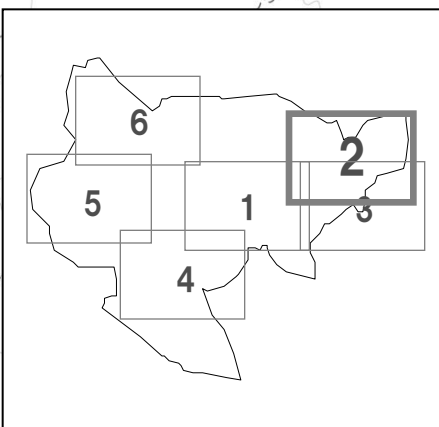
- 高速道路
- 一般県道以上
- 市町村道

● 主な大規模商業施設



箇所...単独で主要渋滞箇所を形成
 区間...交差点等が連担するなど、
 速度低下箇所が連続しており、
 複数の主要渋滞箇所を含む区間





■ 区間

区間名	箇所名
19 (主)久留米基山筑紫野線 鳥栖市養父町地区～鳥栖市蔵上町地区	養父町交差点 布津原交差点 平塚交差点
20 市道 鳥栖市養父町地区～鳥栖市宿町地区	養父町交差点 鳥栖市宿町交差点
21 (主)久留米基山筑紫野線 鳥栖市轟木町地区	二本黒木北交差点 轟木二本黒木交差点
22 一般国道34号 鳥栖市宿町地区～鳥栖市轟木町地区	鳥栖市役所交差点 元町交差点 轟木二本黒木交差点
23 (県)鳥栖停車場曾根崎線～市道 鳥栖市役所周辺～鳥栖市曾根崎町地区	鳥栖市役所交差点 本町北交差点 大正町交差点 曾根崎西交差点 曾根崎交差点
24 (県)鳥栖停車場線 鳥栖市元町地区～JR鳥栖駅周辺	元町交差点 本通町交差点 仮)鳥栖駅前交差点
25 市道 鳥栖市山浦町地区～鳥栖市村田町地区	兼目交差点 龍谷短大入口交差点 龍谷短大入口交差点
26 一般国道34号 鳥栖市村田町地区	鳥栖市村田町交差点 一本松交差点
27 (県)鳥栖田代線 鳥栖市矩方町地区～鳥栖市田代昌町地区	矩方町交差点 仮)田代昌町(2)交差点
28 一般国道3号 鳥栖市永吉町地区	永吉交差点 弥生が丘入口交差点
29 一般国道34号 神崎市神崎町地区～JR神崎駅周辺	神崎橋東交差点 協和町交差点
30 (主)三瀬神埼線 神崎市神崎町地区～神崎市役所周辺	仮)神崎駅西交差点 神崎市役所前交差点
31 一般国道385号 吉野ヶ里町田手地区	吉野ヶ里町田手交差点 田手南交差点
32 町道 ハイパーモールメルクス周辺	千栗交差点 千栗八幡宮前交差点

■ 箇所

箇所名
44 大町橋交差点
45 神崎橋西交差点
46 神崎駅前交差点
47 吉野ヶ里公園駅交差点
48 荻野交差点
49 久留米分岐交差点
50 上峰町切通し交差点
51 三養基高校入口交差点
52 田代大官町交差点
53 田代公園入口交差点
54 中副交差点
55 立石交差点
56 池の内交差点
57 仮)弥生が丘交差点
58 下津毛交差点
59 豆津橋交差点
60 真木町交差点
61 高田町北交差点

凡例

<主要渋滞箇所>


- 箇所
- 区間

<道路種別>

- 高速道路
- 一般県道以上
- 市町村道

● 主な大規模商業施設

箇所…単独で主要渋滞箇所を形成
 区間…交差点等が連担するなど、
 速度低下箇所が連続しており、
 複数の主要渋滞箇所を含む区間





凡例

<主要渋滞箇所>

- 箇所
- 区間

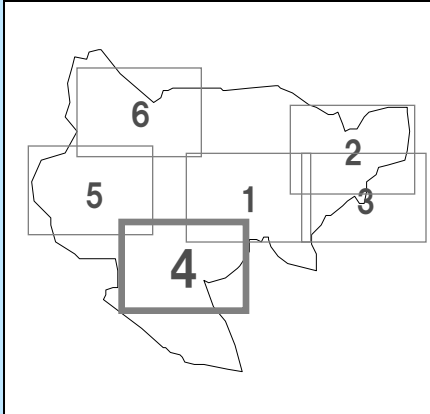
<道路種別>

- 高速道路
- 一般県道以上
- 市町村道

● 主な大規模商業施設

箇所・・・単独で主要渋滞箇所を形成

区間・・・交差点等が連担するなど、速度低下箇所が連続しており、複数の主要渋滞箇所を含む区間




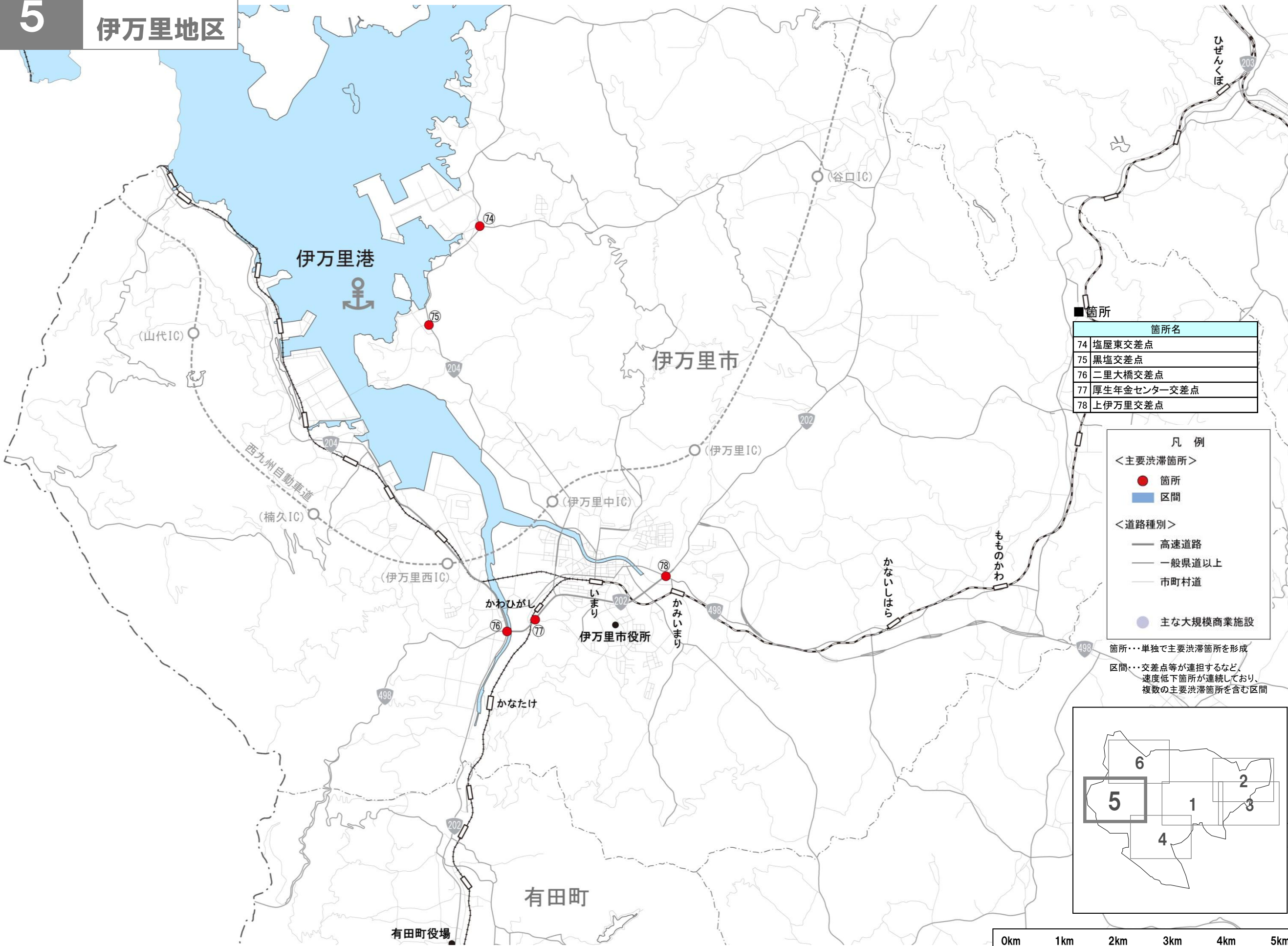
■ 区間

区間名	箇所名
33 一般国道34号 武雄市北方町地区～武雄北方IC周辺	北方町大崎交差点
	北方工業団地入口交差点
	武雄北方IC交差点

■ 箇所

箇所名
22 仮)福母交差点
23 下瀧交差点
24 大町駅東交差点
25 大町小学校前
26 杵島商高前交差点
27 東分交差点
28 江北町上惣交差点
63 白岩球場入口交差点
64 二俣交差点
65 北方中学校入口交差点
66 北方町掛橋西交差点
67 鳴瀬橋東交差点
68 牛間田新道交差点
69 白石町大戸交差点
70 室島南交差点
71 仮)深浦交差点
72 仮)新町交差点
73 蟻尾山公園入口交差点





箇所名
74 塩屋東交差点
75 黒塩交差点
76 二里大橋交差点
77 厚生年金センター交差点
78 上伊万里交差点

凡例

<主要渋滞箇所>

- 箇所
- 区間

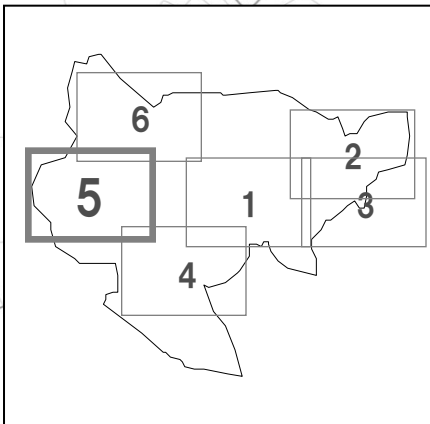
<道路種別>

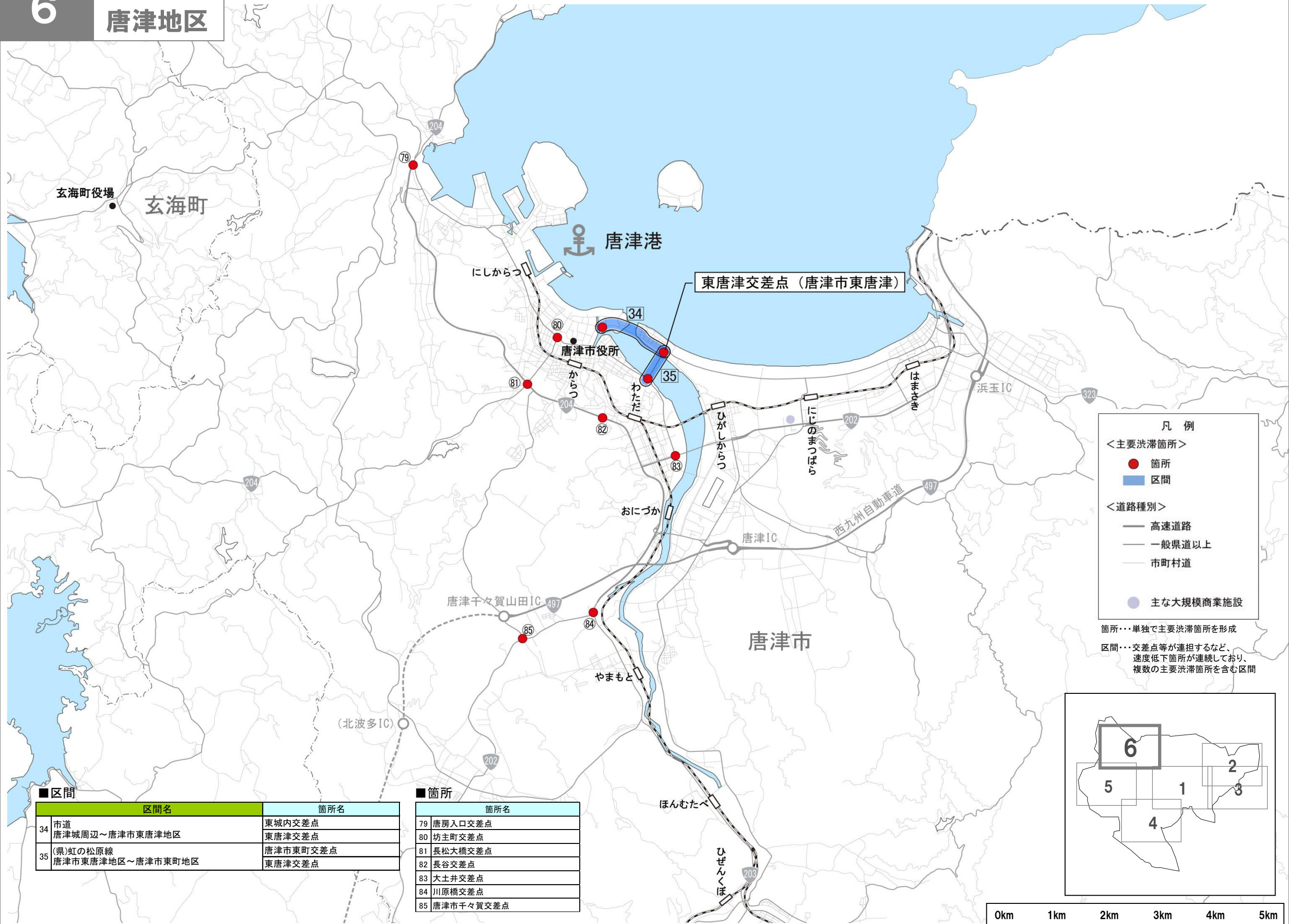
- 高速道路
- 一般県道以上
- 市町村道

● 主な大規模商業施設

箇所…単独で主要渋滞箇所を形成

区間…交差点等が連担するなど、速度低下箇所が連続しており、複数の主要渋滞箇所を含む区間





凡例

<主要渋滞箇所>

- 箇所
- 区間

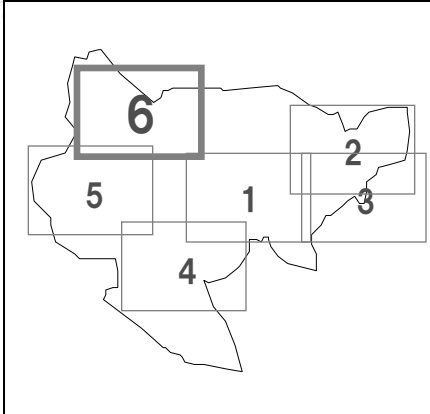
<道路種別>

- 高速道路
- 一般県道以上
- 市町村道

● 主な大規模商業施設

箇所…単独で主要渋滞箇所を形成

区間…交差点等が連担するなど、速度低下箇所が連続しており、複数の主要渋滞箇所を含む区間




■ 区間

区間名	箇所名
34 市道 唐津城周辺～唐津市東唐津地区	東城内交差点 東唐津交差点
35 (県)虹の松原線 唐津市東唐津地区～唐津市東町地区	唐津市東町交差点 東唐津交差点

■ 箇所

箇所名
79 唐房入口交差点
80 坊主町交差点
81 長松大橋交差点
82 長谷交差点
83 大土井交差点
84 川原橋交差点
85 唐津市千々賀交差点



九州管内高速道路の主要渋滞箇所

主要渋滞箇所リスト

路線名	箇所名
1 九州縦貫自動車道	若宮～古賀
2 九州縦貫自動車道	古賀～福岡
3 九州縦貫自動車道	須恵～太宰府
4 九州縦貫自動車道	太宰府～筑紫野
5 九州縦貫自動車道	筑紫野～鳥栖JCT
6 九州縦貫自動車道	久留米～広川
7 九州縦貫自動車道	八女～みやま柳川
8 九州横断自動車道	長崎多良見～長崎芒塚
9 九州横断自動車道	長崎芒塚～長崎
10 椎田道路	起点～築城
11 椎田道路	築城～椎田
12 椎田道路	椎田～終点
13 西九州自動車道	佐世保大塔～佐世保みなと
14 西九州自動車道	佐世保みなと～佐世保中央
15 西九州自動車道	佐世保中央～相浦中里
16 長崎バイパス	川平～昭和町
17 香椎線	貝塚JCT～箱崎
18 香椎線	箱崎～東浜
19 香椎線	東浜～千鳥橋JCT
20 環状線	千鳥橋JCT～築港
21 環状線	呉服町～千代
22 環状線	千代～博多駅東(ランプ部含む)
23 環状線	博多駅東～豊JCT
24 環状線	半道橋～月隈(ランプ部含む)
25 環状線	月隈～月隈JCT
26 太宰府線	月隈JCT～金の隈
27 太宰府線	金の隈～大野城
28 太宰府線	大野城～水城
29 太宰府線	水城～太宰府
30 環状線	板付～野多目東

主要渋滞箇所位置図

