

『せんだいがわしちかたいぜき川内川下方井堰改築工事着工式』について（ご案内）

川内川では、地域の安全・安心のため、「川内川水系河川整備計画」に基づき、鋭意河川整備を進めています。

このたび、宮崎県えびの市飯野地区において、洪水時の水の流れを妨げる要因となっている固定堰を新たに可動堰に改築する「川内川下方井堰改築工事」に着手します。これにより、洪水時の水がスムーズに流れるようになり、土砂堆積も防ぐことで、地域の安全性をさらに向上させます。

つきましては、下記のとおり着工式を開催しますのでお知らせします。

■日時：令和7年12月13日（土）10時00分（受付9時30分～）

- ・会場：えびの市民体育館（宮崎県 えびの市大字原田 3056）
- ・主催：宮崎県、えびの市  
九州地方整備局川内川河川事務所
- ・内容：来賓祝辞、鍬入れ 等

《報道関係者の皆様へ》

- ・現地での取材・撮影を希望される方は、駐車場確保のため、別添 送信票による事前申込みをお願いします。

問い合わせ先：

国土交通省 九州地方整備局 川内川河川事務所

（総括）	技術副所長	<small>よしだ</small> 吉田	<small>みゆき</small> 美幸
（式典関係）	総務課長	<small>とくだ</small> 徳田	<small>しょうこ</small> 祥子
（事業関係）	工務課長	<small>きよちと</small> 清本	<small>かつあき</small> 克章

TEL：0996-22-3271（代表）

せんだいがわ しもかたいぜき

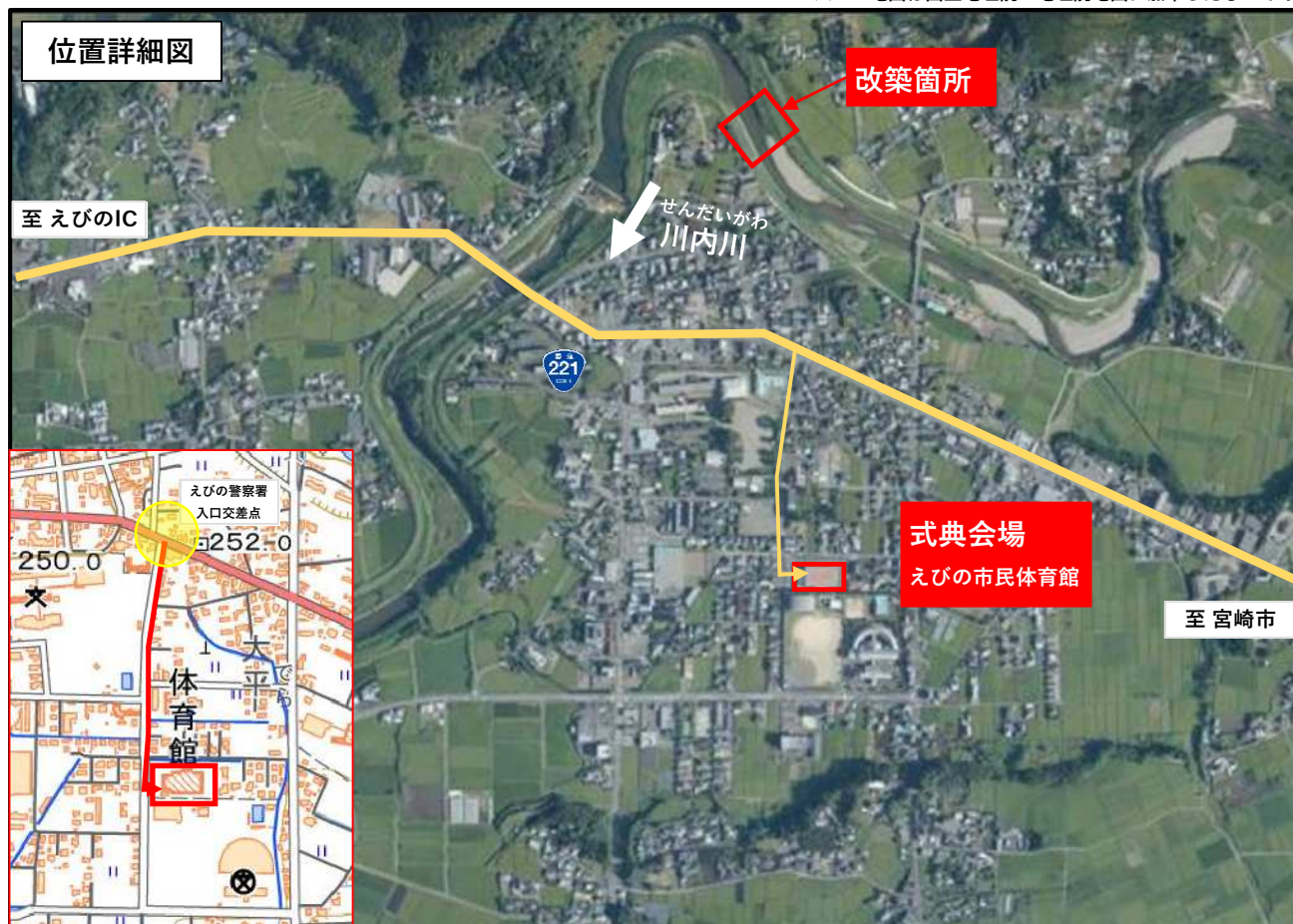
# 川内川下方井堰改築工事着工式

■日時：令和7年12月13日（土）10時00分から（受付9時30分から）

■場所：えびの市民体育館（宮崎県えびの市原田3056）



※この地図は国土地理院の地理院地図に加筆したものである。



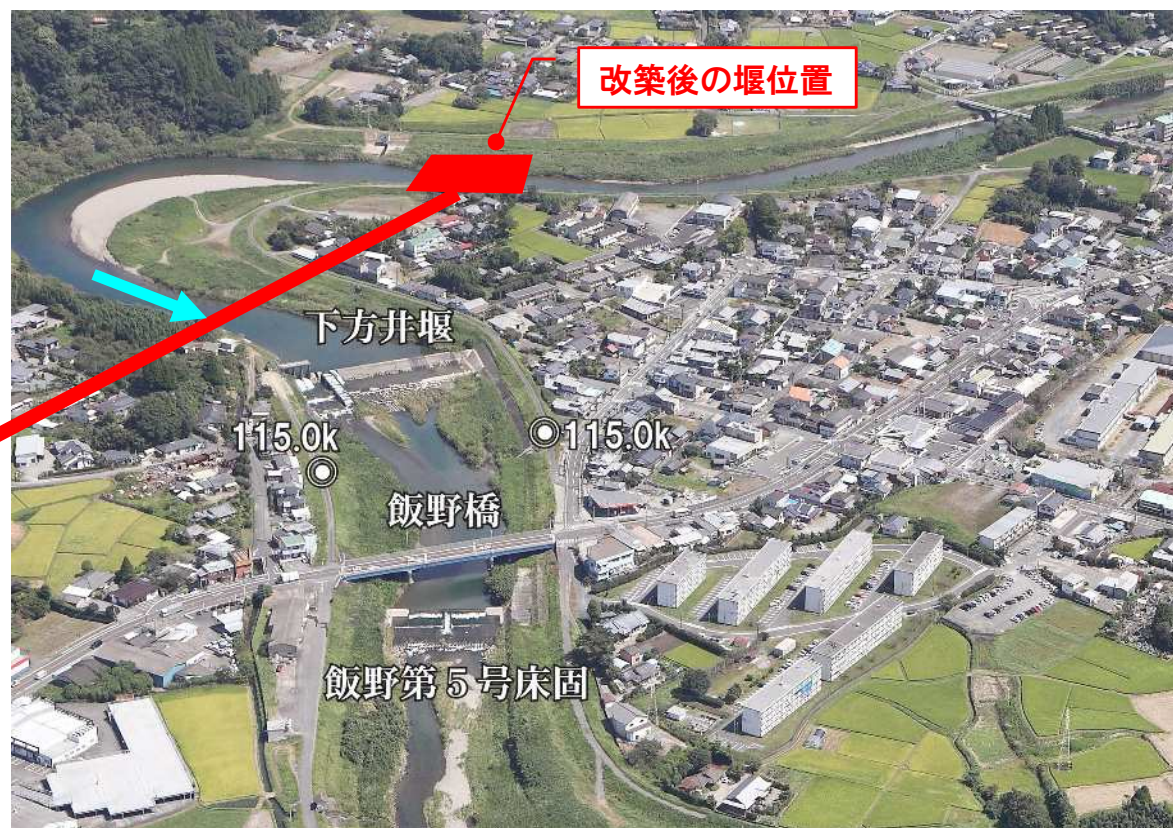
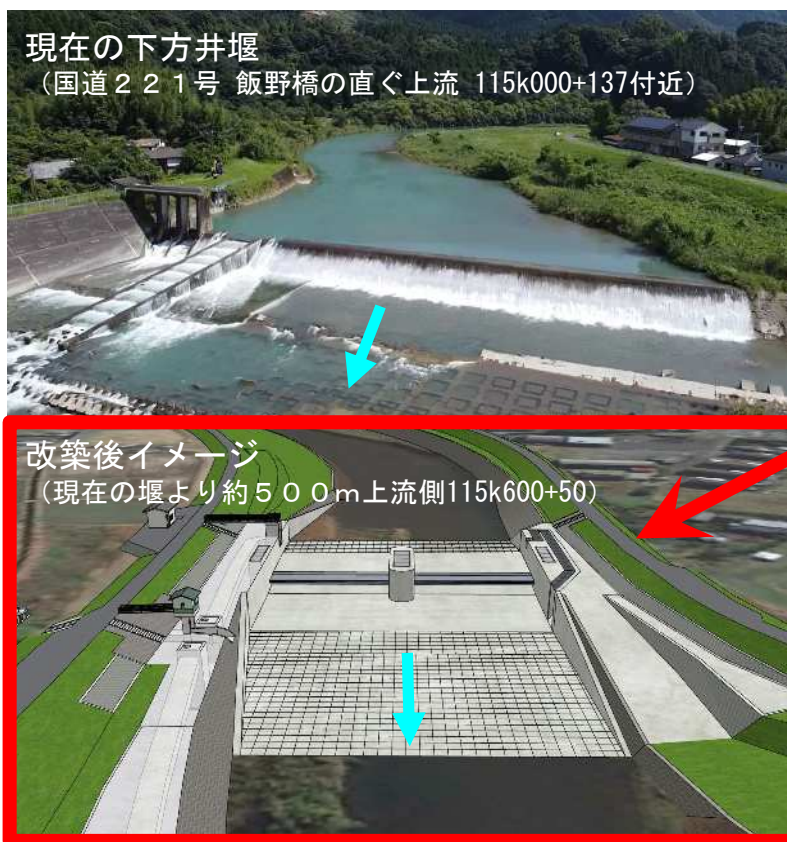
※出典：国土地理院ウェブサイト<https://maps.gsi.go.jp>



# 川内川下方井堰改築事業

## 【事業の概要】

- 事業箇所：宮崎県えびの市大字原田（川内川115K600+50付近：新堰位置）
- 事業目的：固定堰を可動堰に改築し、流下能力の大幅な向上（現況流下阻害率：約5割）
- 新堰諸元：堰高 3.6m、堰幅24.5m×2連、起伏式鋼製ゲート



別添 送信票

※報道関係者の皆様へ

- ・現地での取材・撮影を希望される方は駐車場確保のため、本「送信票」による事前申し込みをお願いします。駐車券、駐車場案内図などは、お知らせいただいたE-mailアドレスに送付いたします。

令和7年12月 日

## F A X 送 信 票

### 川内川下方井堰改築工事着工式について

川内川河川事務所 総務課 宛

(FAX: 0996-22-3271)

◆会社名等

会 社 名

住 所 〒

駐車台数 台

◆代表者連絡先

部署:

(ふりがな)  
氏 名

TEL :  
E-Mail :

◆代表者以外の来場者全員の氏名をフルネームでご記入ください

(ふりがな)  
氏 名

(ふりがな)  
氏 名

(ふりがな)  
氏 名

(ふりがな)  
氏 名

※手書き記入で結構です。

※申し込みにつきましては12月10日(水)までにお願い致します。