

# 令和8年度 川内川河川事務所 予算概要

- 防災・減災、国土強靱化の取り組みを切れ目なく推進していくため、**「第1次国土強靱化実施中期計画」**に基づき河道掘削や堤防整備等とともに、インフラの老朽化対策等を推進します。
- 河道掘削等により発生する土砂の有効活用及び洪水発生時の迅速かつ円滑な災害対応実施するため、**「川内川レジリエンスベース整備事業」**に新たに着手します。
- 特定都市河川に指定した川内川水系隈之城川流域の**流域水害対策計画の策定に向けた検討を引き続き実施**します。

## 【川内川河川事務所 事業費総括表】

(単位:百万円)

事業費	令和8年度 当初	令和7年度 当初
河川改修費	1,907.0	1,740.0
河川工作物関連応急対策事業費	90.0	343.0
河川維持修繕費	1,321.9	1,262.0
総合水系環境整備事業費	88.0	122.0
合計	3,406.9	3,467.0

※上記事業費は、工事諸費を除いている。

### ■ 問い合わせ先

川内川河川事務所 技術副所長 平岡 博志 ひらおか ひろし  
TEL 0996-22-3271 (代表) 流域治水課長 安達 幹治 あだち かんじ

# 1. 令和8年度 川内川河川事務所の予算概要

## 【河川整備計画の基本理念】

～ より安全・安心な川づくりと豊かな暮らしを創出し

命を育み魅力溢れる川内川を次世代へ ～

## 【令和8年度の主な事業内容】

### 《河川改修事業》

下記事業を促進します。

- 川内川高潮対策事業
- あまたつ天辰第二地区まちづくり一体型引堤事業
- とうごう東郷地区堤防整備事業
- はつきがわ羽月川河道掘削事業
- くりの栗野地区河道掘削事業
- しもかたい下方井堰改築事業
- 川内川レジリエンスベース整備事業

### 《河川工作物関連応急対策事業》

- 河川管理施設の老朽化対策事業

### 《河川維持修繕》

- 河川管理施設の維持管理

### 《総合水系環境整備事業》

- 川内川水系かわまちづくり

### 《その他》

- 川内川水系隈之城川流域の流域水害対策計画の策定に向けた検討を引き続き実施

## 2. 主な事業の内容＜河川改修事業＞

# 川内川高潮対策事業

ぐみさき

～久見崎地区の高潮時の海水越波による浸水被害を防止するため、堤防整備等を促進します～

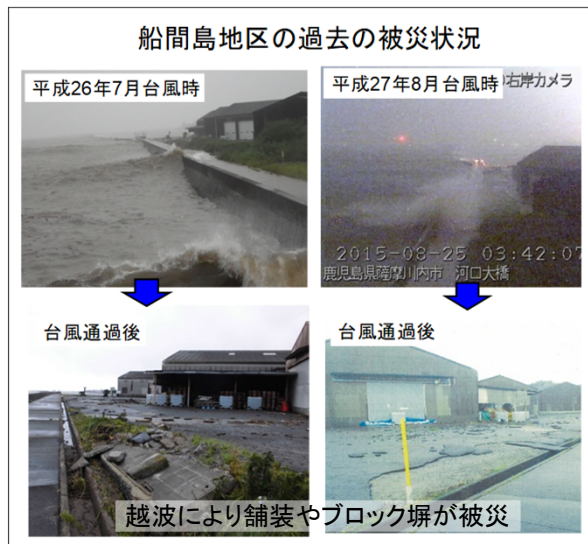
### 1. 事業目的

川内川河口に位置している船間島・久見崎地区は、近年においても台風通過時に海水が越波し、工場倉庫等の冠水及び市道の路面損傷等の被害が発生しています。

そのため、高潮対策として堤防高さが不足している箇所への堤防嵩上げ等を令和元年度より着手しており、令和8年度も引き続き堤防整備を促進し、早期に地域の安全性の向上を図ります。

### 2. 事業内容

- 事業場所 : 薩摩川内市久見崎地区
- 事業期間 : 令和元年度～
- 令和8年度実施内容 : 高潮堤防整備 等



高潮堤防整備 (R7年度整備)

## 2. 主な事業の内容＜河川改修事業＞

# あまたつ 天辰第二地区まちづくり一体型引堤事業

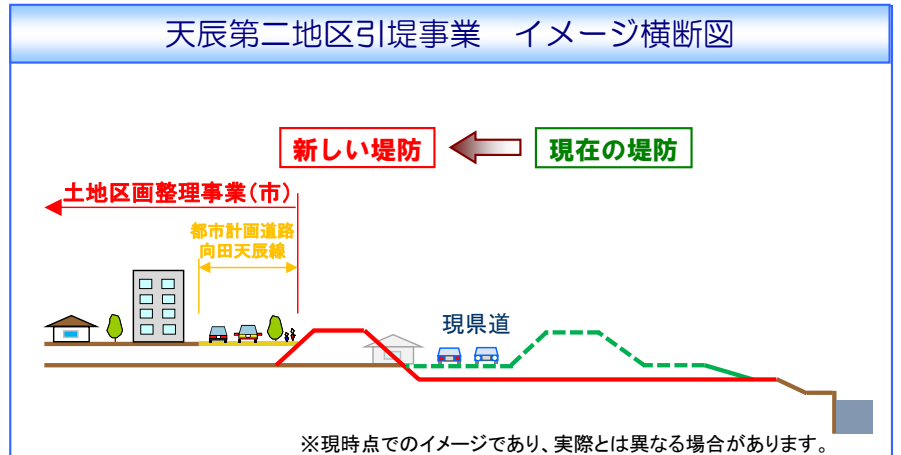
あまたつ  
～薩摩川内市街地の治水安全度向上のため、天辰第二地区の引堤事業を促進します～

### 1. 事業目的

平成29年度より天辰第二地区の引堤事業に着手しており、薩摩川内市の土地区画整理事業と連携・調整を図りながら、用地取得、整備等を実施します。令和元年度に県道山崎・川内線の迂回路工事を実施し、令和2年度より堤防（引堤）の整備に着手しており、令和8年度も引き続き堤防整備を実施します。

### 2. 事業内容

- 事業場所 : 薩摩川内市天辰地区
- 事業期間 : 平成29年度～
- 令和8年度実施内容 : 支障物件移設 等



掘削の状況（天辰第二地区）



施工状況写真（R8.3時点）

## 2. 主な事業の内容＜河川改修事業＞

### とうごう 東郷地区引堤事業

～とうごう東郷地区の治水安全度向上のため、引堤事業を促進します～

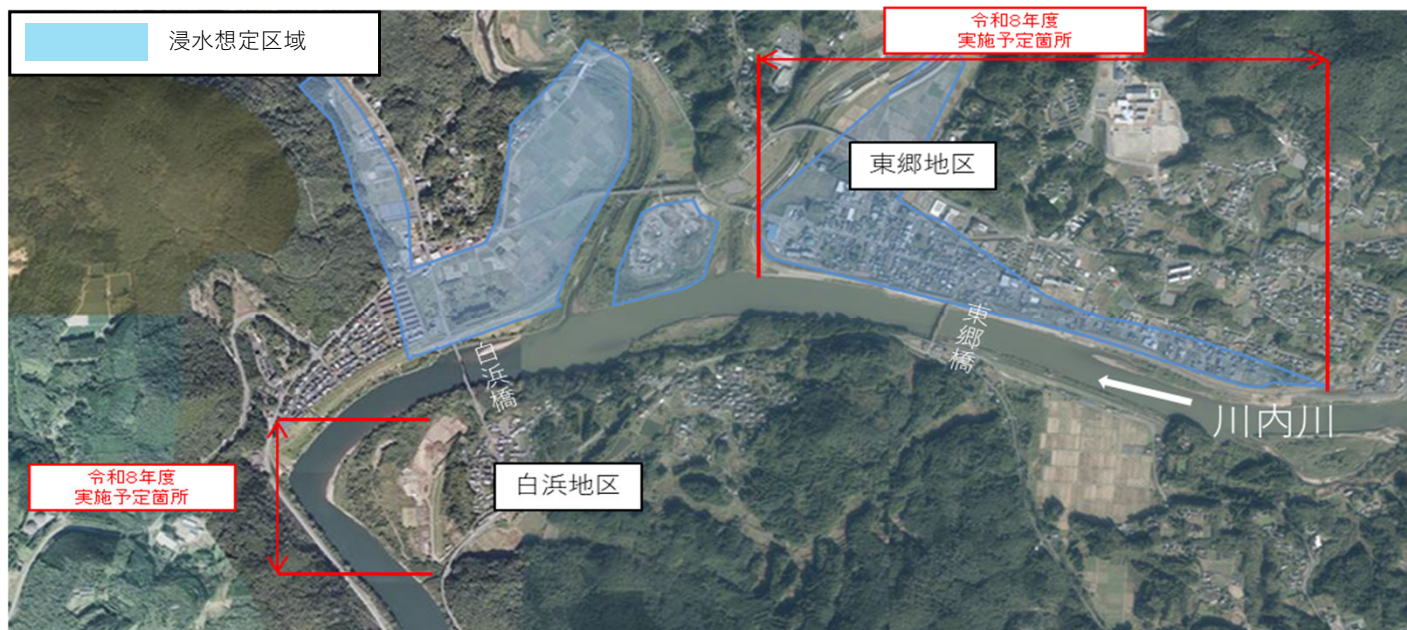
#### 1. 事業目的

薩摩川内市街部直上流に位置する東郷地区は、現況堤防高が治水計画に必要な計画堤防高に対して不足するとともに、洪水を流下させるために必要な川幅も狭いことから、治水安全度向上のための堤防整備（引堤）が必要です。

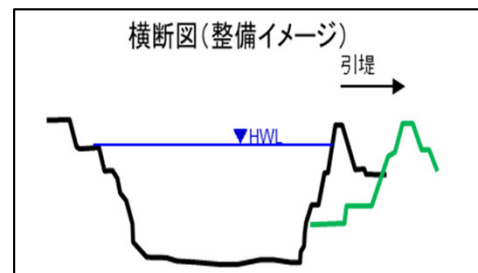
令和6年度より用地調査に着手しており、令和8年度は用地取得及び白浜地区の河道掘削等を実施します。

#### 2. 事業内容

- 事業場所：薩摩川内市東郷地区外
- 事業期間：令和6年度～
- 令和8年度実施内容：用地取得 河道掘削 等



地元説明会の状況 (R7.7)



東郷地区の堤防状況

## 2. 主な事業の内容＜河川改修事業＞

はつきがわ

# 羽月川河道掘削事業

～羽月川の洪水に対する治水安全度向上のため、河道掘削・樹木伐採を促進します～

### 1. 事業目的

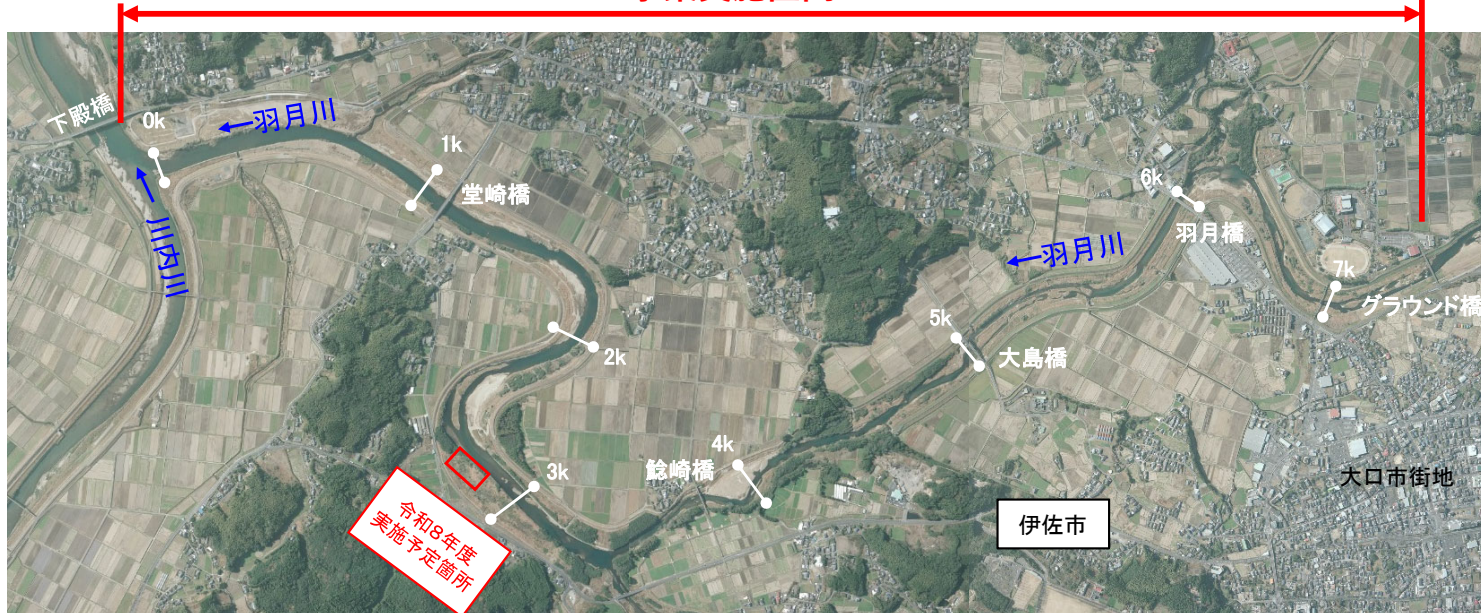
川内川支流の羽月川では、洪水による浸水被害の軽減を図るため、平成28年度より河道掘削・樹木伐採に着手しており、令和8年度も引き続き実施し、治水安全度の向上を図ります。

### 2. 事業内容

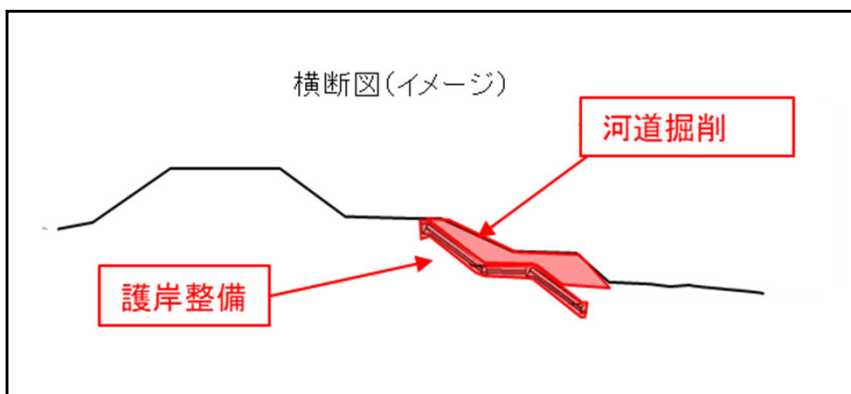
- 事業場所 : 伊佐市堂崎地区外
- 事業期間 : 平成28年度～
- 令和8年度実施内容 : 河道掘削 護岸整備 等



### 事業実施区間



河道掘削の施工状況（羽月川）



## 2. 主な事業の内容＜河川改修事業＞

### 栗野地区河道掘削事業

～栗野地区の洪水に対する治水安全度向上のため、河道掘削・樹木伐採を促進します～

#### 1. 事業目的

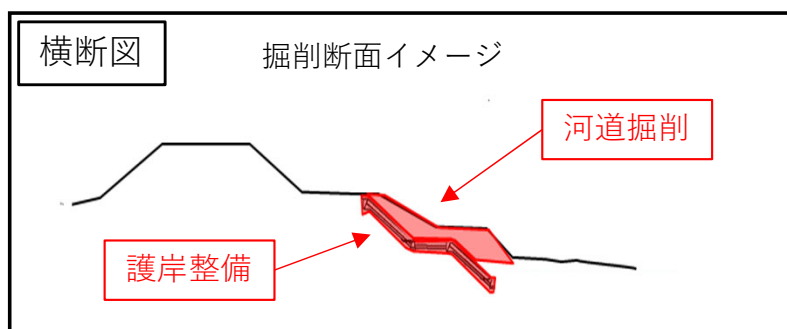
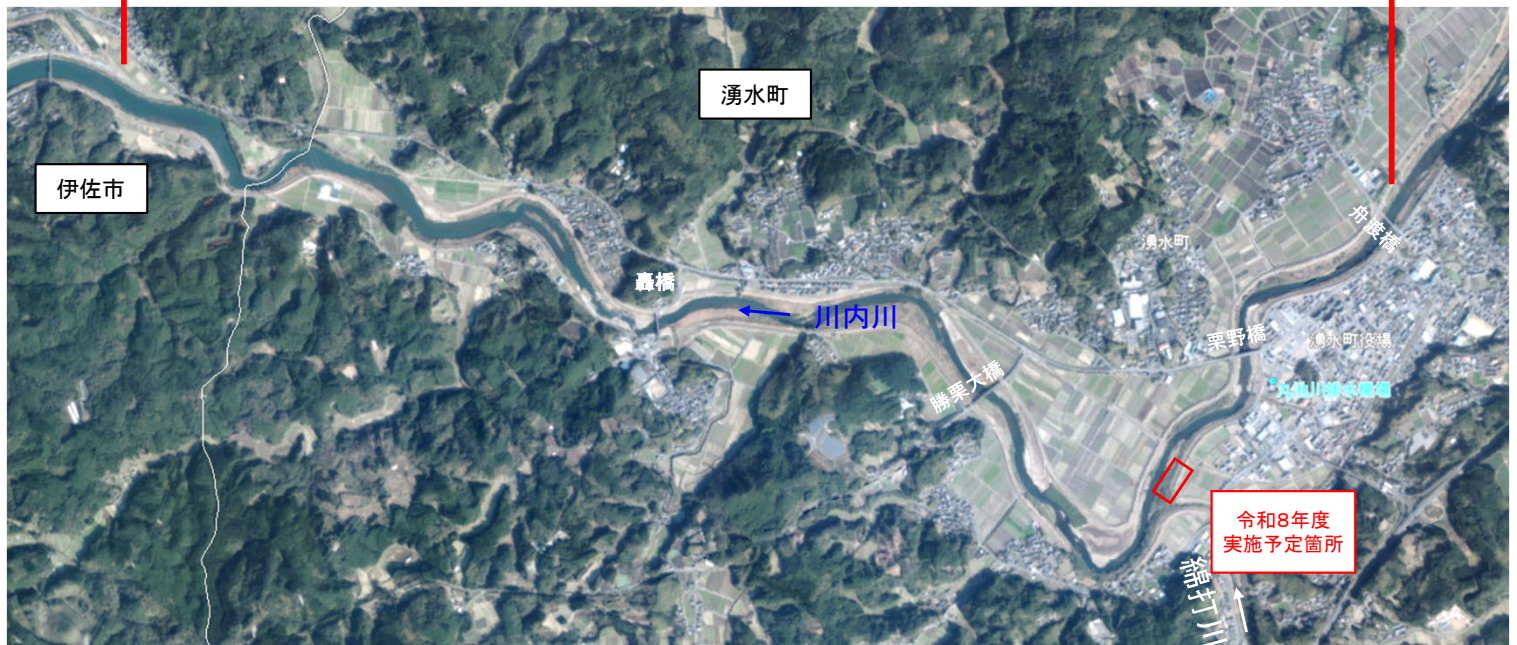
川内川の湧水町栗野地区では、洪水による浸水被害の軽減を図るため令和元年度より河道掘削・樹木伐採に着手しており、令和8年度も引き続き実施し、治水安全度の向上を図ります。

#### 2. 事業内容

- 事業場所 : 湧水町栗野地区
- 事業期間 : 令和元年度～
- 令和8年度実施内容 : 河道掘削 護岸整備 等



#### 事業実施区間



河道掘削の施工状況（栗野地区）

## 2. 主な事業の内容＜河川改修事業＞

### しもかたい 下方井堰改築事業

～えびの地区の洪水に対する治水安全度向上のため、固定堰の改築を促進します～

#### 1. 事業目的

川内川上流に位置する下方井堰は、固定堰であり洪水の流下を著しく阻害しているため、堰上げによる水位上昇の影響が懸念されています。


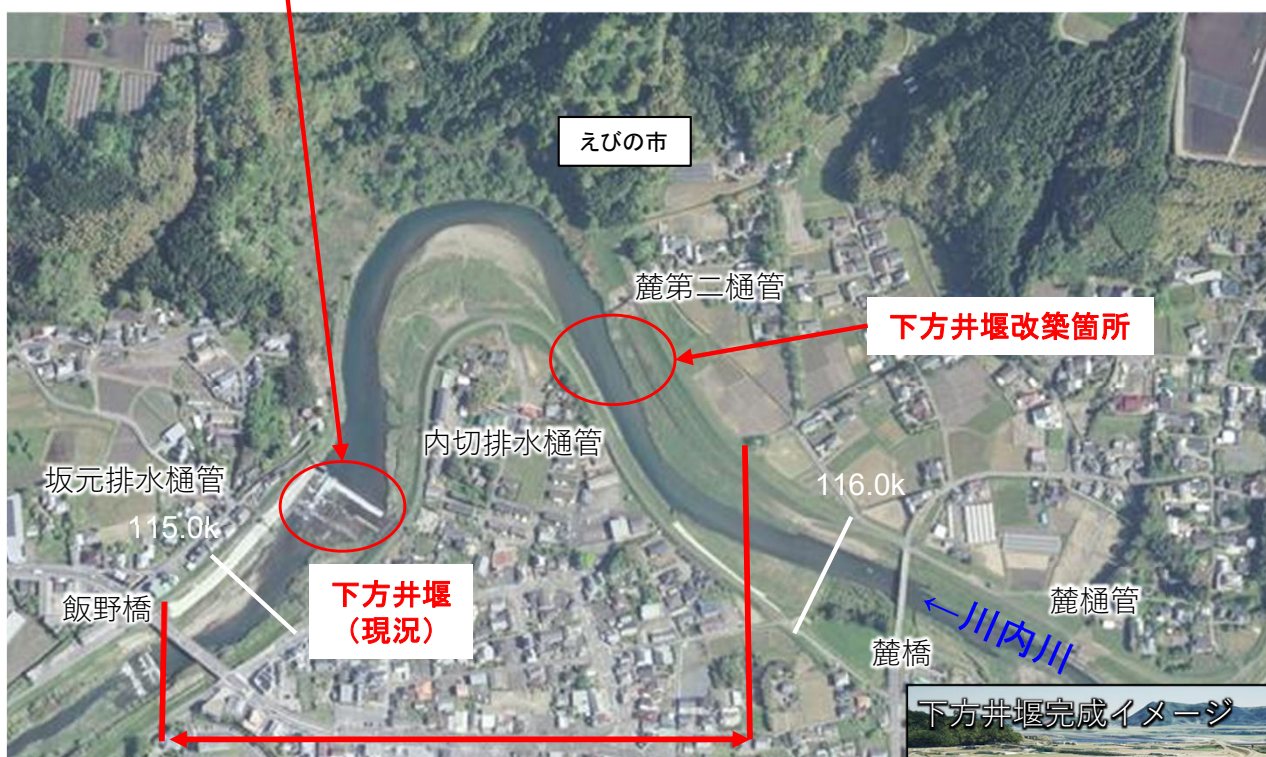
令和8年度も引き続き堰本体工（右岸側）を実施します。

#### 2. 事業内容

■事業場所 : えびの市原田地区外

■事業期間 : 令和5年度～

■令和8年度実施内容 : 堰本体工（右岸側）等



## 2. 主な事業の内容＜河川改修事業＞

# 川内川レジリエンスベース整備事業

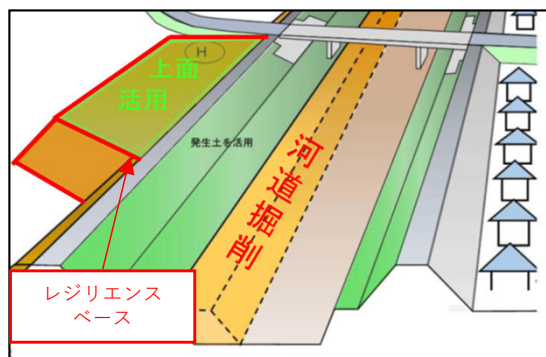
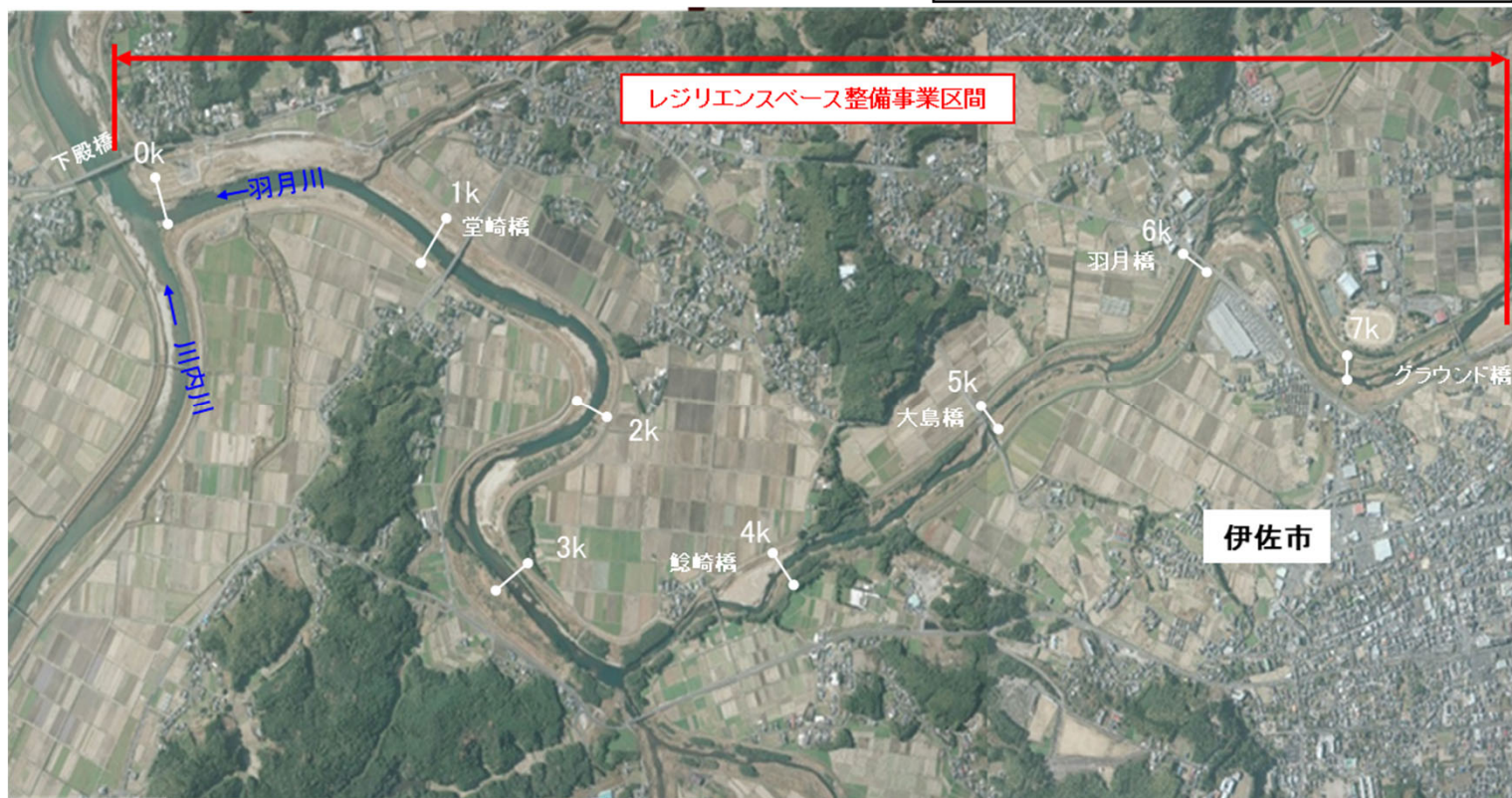
～河道掘削等で発生する土砂の有効活用及び洪水発生時における迅速かつ円滑な災害対応を実施するため、水防活動拠点（レジリエンスベース）の整備を行います～

### 1. 事業目的

川内川水系羽月川では、近年の洪水による浸水被害をうけ、河道掘削等を実施しているが、費用増大が課題となっているため、発生土砂を有効活用して水防活動拠点（レジリエンスベース）を整備し、洪水発生時における迅速かつ円滑な災害対応を可能とする。

### 2. 事業内容

- 事業場所：伊佐市大口地区
- 事業期間：令和8年度
- 令和8年度実施内容：用地取得



【レジリエンスベースとは】  
河川事業から発生する土砂を効率的に再利用するために、堤防沿いに用地を買収し、盛土する拠点のことをいい、完成後は緊急復旧車両の展開・待機場所等にも活用するもの



## 2. 主な事業の内容 < 河川工作物関連応急対策事業 >

# 河川管理施設の老朽化対策

～進行するインフラ老朽化に伴う災害耐力低下に対応するため、インフラ老朽化対策を実施～

### 1. 事業目的

頻発化する洪水、激甚化する水災害に対応するため、老朽化した河川管理施設を整備します。

### 2. 事業内容

- 事業場所 : 薩摩川内市
- 事業期間 : 令和8年度～
- 令和8年度実施内容 : 水密扉アルミ化 等



## 2. 主な事業の内容 < 河川維持修繕 >

# 河川管理施設の維持修繕

～堤防や樋門等の構造物が確実に機能を発揮出来るよう点検や維持修繕を実施します～

### 1. 事業目的

河川管理施設の適切な維持を目的に、河川巡視や、樋門等の構造物点検を行い、必要に応じて河川管理施設の維持修繕（堤防法面、護岸、構造物、河道維持）を実施します。

### 2. 事業内容

- 事業場所：薩摩川内市、さつま町、伊佐市、湧水町、えびの市
- 令和8年度実施内容：河川管理施設の点検と維持修繕



## 2. 主な事業の内容 < 総合水系環境整備事業 >

### 総合水系環境整備事業（川内川水系かわまちづくり）

～豊かな川内川を軸とした河川の利活用を推進し、地域の活性化・振興を推進します～

#### 1. 事業目的

令和3年3月に川内川水系かわまちづくり計画が変更登録され、天辰地区は新規地区として追加されました。引堤事業により広大な高水敷が創出され、土地地区画整理事業により人口増が見込まれていることから、活発な利活用が期待されているため、新しく創出される水辺空間に、高水敷整正・管理用通路・階段護岸・階段の整備などを行うことにより、水辺に親しみやすくし、治水上・河川利用上の安全性の向上を目指します。

#### 2. 事業内容

- 事業場所：薩摩川内市 天辰地区
- 令和8年度実施内容：高水敷整正、管理用通路 等



地元協議



全国市町村交流レガッタ



将来整備イメージ



整備状況

## 2. 主な事業の内容 < 総合水系環境整備事業 >

### 総合水系環境整備事業（川内川水系かわまちづくり）

～豊かな川内川を軸とした河川の利活用を推進し、地域の活性化・振興を推進します～

#### 1. 事業目的

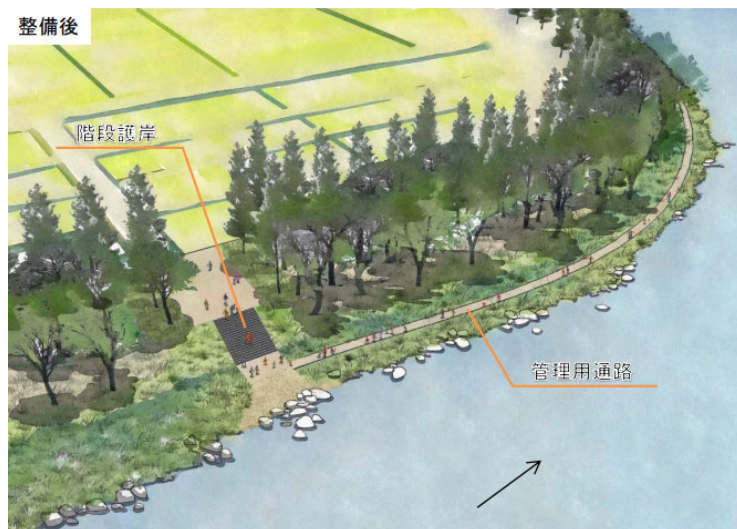
令和3年3月に川内川水系かわまちづくり計画が変更登録され、時吉地区は新規地区として追加されました。日本でも有数のホタルの里であり、一級河川で多くのホタルが見られるのは全国的にも珍しい。上流のホタル鑑賞スポットではホタル観賞に多くの人々が集まるが、当該区間は河畔林が連続し、安全に水辺に近づくことができないため、管理用通路及び階段護岸を整備することで新たなホタルを鑑賞するスポットとなり、ホタル観賞の安全性の確保や促進を目指します。

#### 2. 事業内容

- 事業場所：さつま町 時吉地区
- 令和8年度実施内容：管理用通路



ホタル飛翔状況



整備イメージ



ほたる再生プロジェクト協議会



管理用通路整備

## 2. 主な事業の内容＜その他＞

# 川内川水系隈之城川流域の流域水害対策計画の策定に向けた検討を引き続き実施

～あらゆる関係者協働による水害リスクを踏まえた雨水の貯留・浸透機能を向上を推進します～

### 1. 事業目的

「流域治水」の取組みとして、ハード整備の加速化に加え、あらゆる関係者協働による水害リスクを踏まえた雨水の貯留・浸透機能を向上させるため、市街化が進む川内川水系隈之城川流域を令和6年11月1日に特定都市河川に指定しました。

国・県・市等からなる流域水害対策協議会を組織し、浸水被害対策を流域一体で計画的に進めるために、流域水害対策計画の策定に向けた検討を引き続き実施します。

### 2. 事業内容

■事業場所：隈之城川流域

■令和8年度実施内容：流域水害対策計画の策定に向けた検討



第1回 隈之城川流域水害対策協議会 (R7.6)

