

小学校5年生 自然災害を防ぐ
第2時 板書用教材(B4サイズ)



津波(宮城県石巻市)



津波(岩手県普代村)

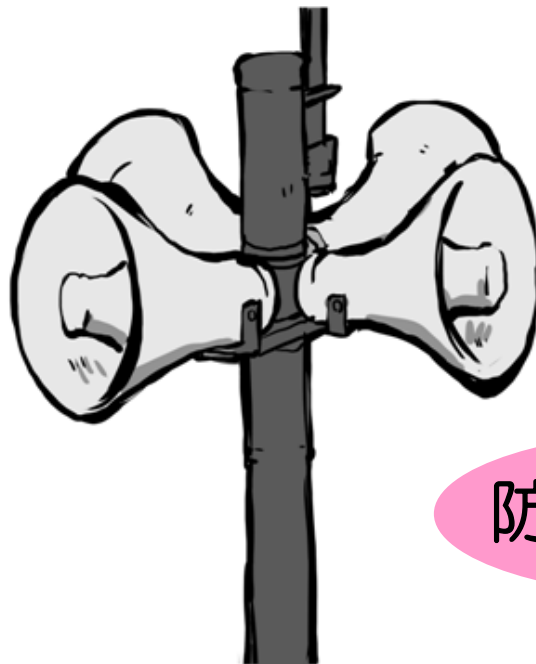







どしゃさいがいじょうほう
土砂災害情報(さつま町)

防災無線



〇〇地区にひなん^{かんこく}勧告が
発表されました。

防災行政無線

広報車




消防



さつま町

〇〇地区にひなん^{かんこく}勧告が
発表されました。

くず がけ崩れ工事(さつま町)



ちようどうおおほらせん ひさい
H18.8.1 町道大洞線被災当時

かんりよう
H24.8.30復旧工事完了

工事前



工事後



宮之城橋周辺の堤防の護岸改築(さつま町)

工事前



工事後



推込分水路(さつま町)



かんし
監視カメラ(宮之城水位流量観測所)



洪水時避難場所

Flood Evacuation Shelter

ここは、洪水時に地域が被害にあったとき、
避難所として開設されます。

This facility will be opened for public as an evacuation shelter
in case of flooding.

えいしんしょうがっこう

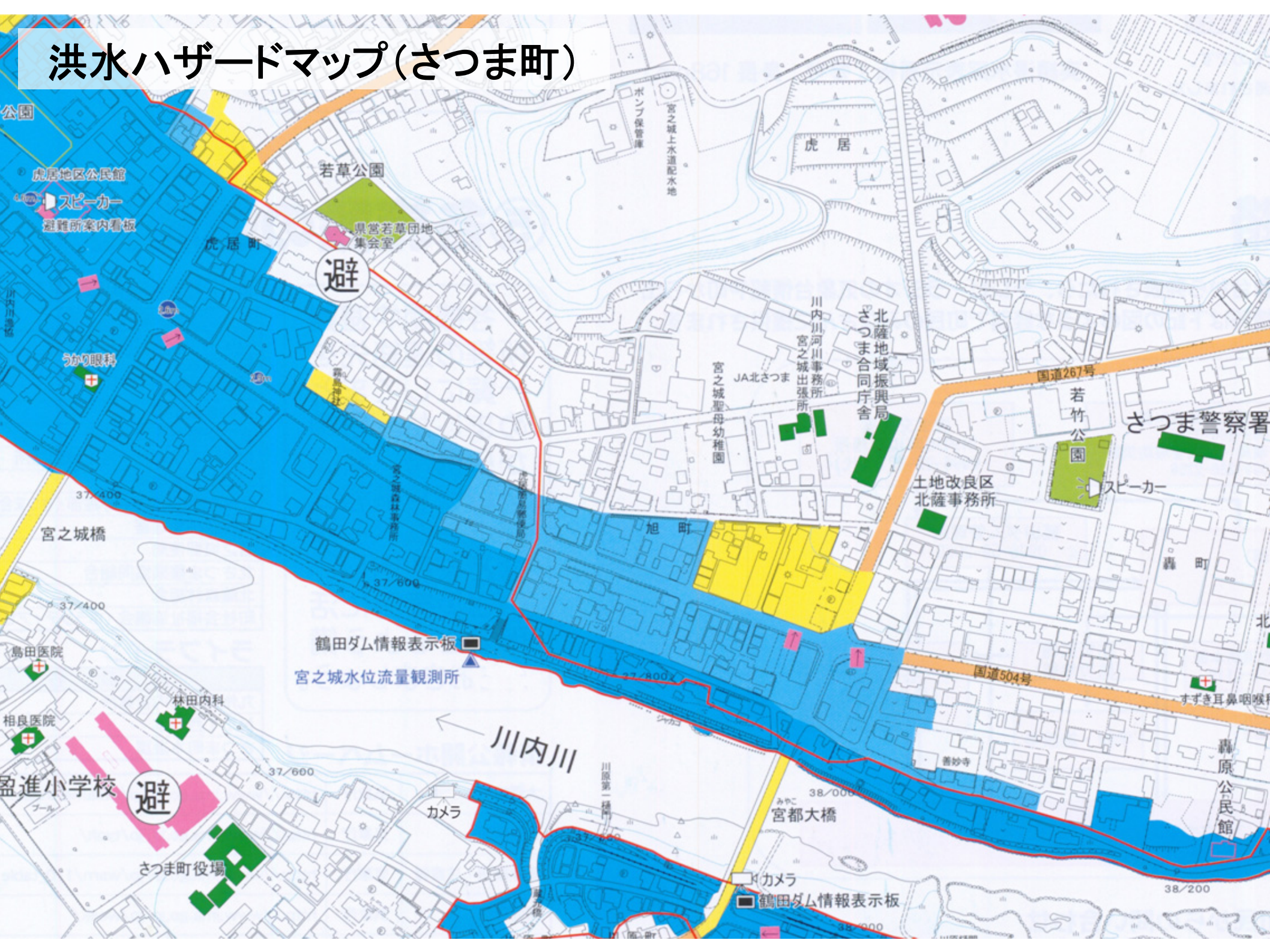
盈進小学校

Eishin Elementary School

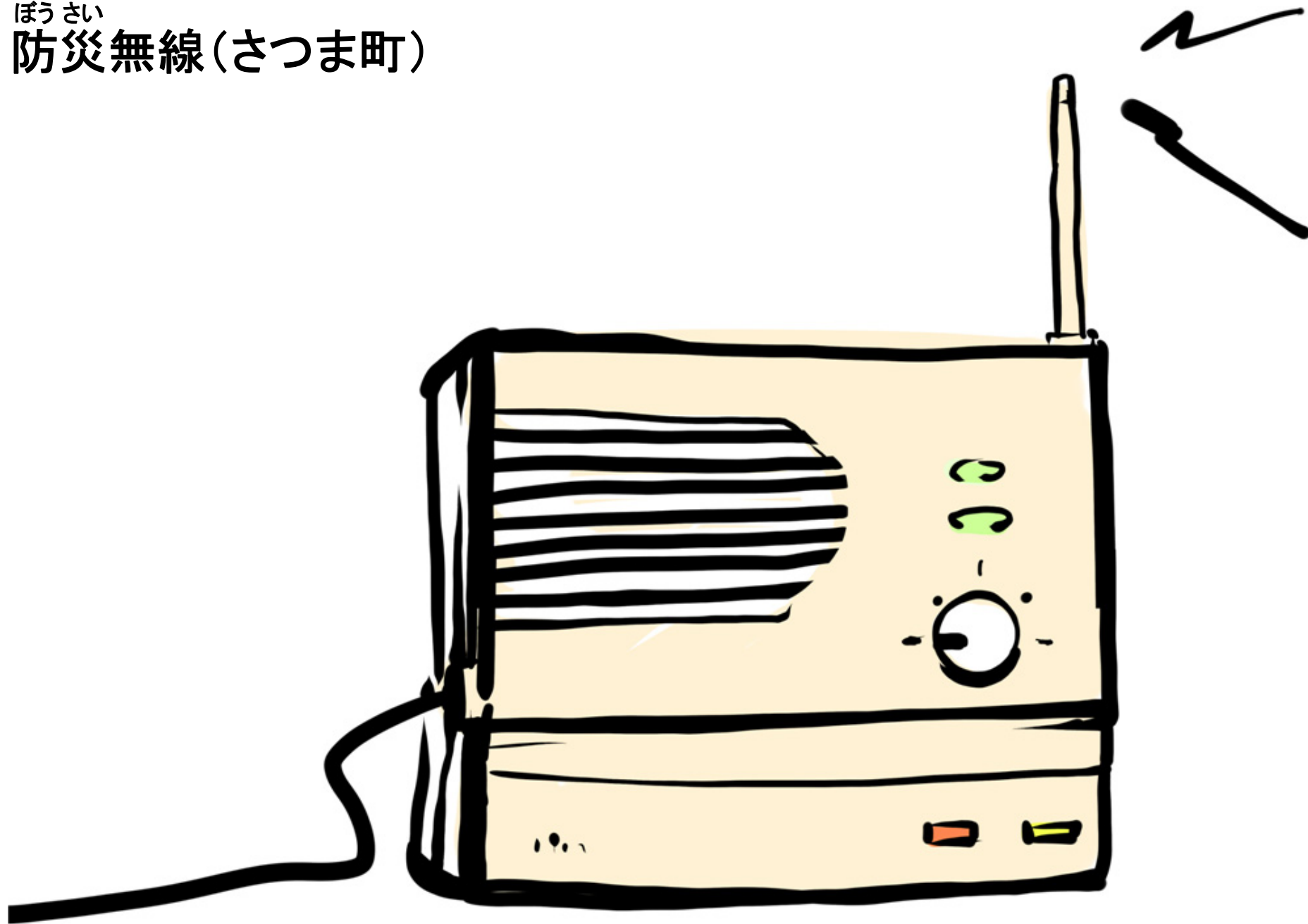
さつま町 Satsuma Town

H.20.03

洪水ハザードマップ(さつま町)



ぼうさい
防災無線(さつま町)





太田名部防潮堤(岩手県普代村)



普代水門(岩手県普代村)