

じ ぶん
自分で

やってみよう!


しら
調べてみよう!

ぼう さい
みんなで防災マップを作る

し ちょう そん
市町村からもらうハザードマップだけでなく、
じ ぶん いえ ひ なん しよ
自分の家から避難所まで、もっと詳しいことをみんなで
たの っく
楽しみながら作ってみましょう。

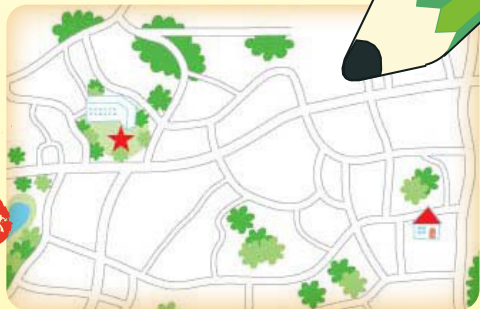
1

ち ず よう い
地図を用意しよう。



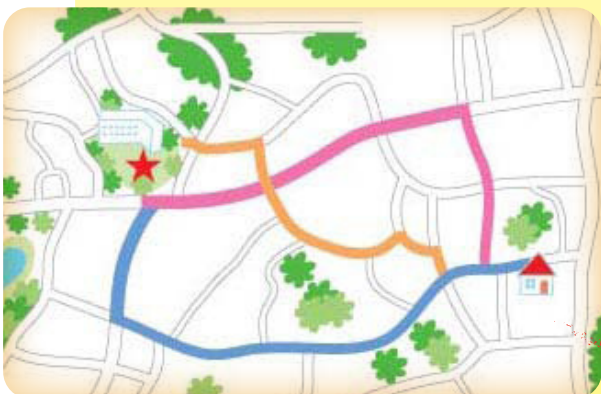
2

じ ぶん いえ ひ なん ばしよ
自分の家と避難する場所に
しるし
印をつけよう。



3

すい がい はっせい ひ なん
水害が発生したらどこに避難するの？
ひ なん しよ かくにん みち
避難所を確認しよう。また、どの道を
とお ひ なん
通って避難すればいいかな？
3つくらいルート かんが を考えてみよう。



4



じ ぶん かんが ひ なん ある
自分で考えた避難ルートを歩いてみよう。
と ちゅう みち
途中にマンホールや道のでこぼこなど、
みす みち
水があふれて道が見えなくなったことなどを
そうぞう かしよ
想像しながらあぶない箇所を
ひ なん み
チェックして、避難ルートを見なおそう。