


小学校5年生 台風と天気の変化  
第2時 板書・スライド用教材

# 2005年台風14号の進路

2005年9月4日9時

気象衛星の雲写真



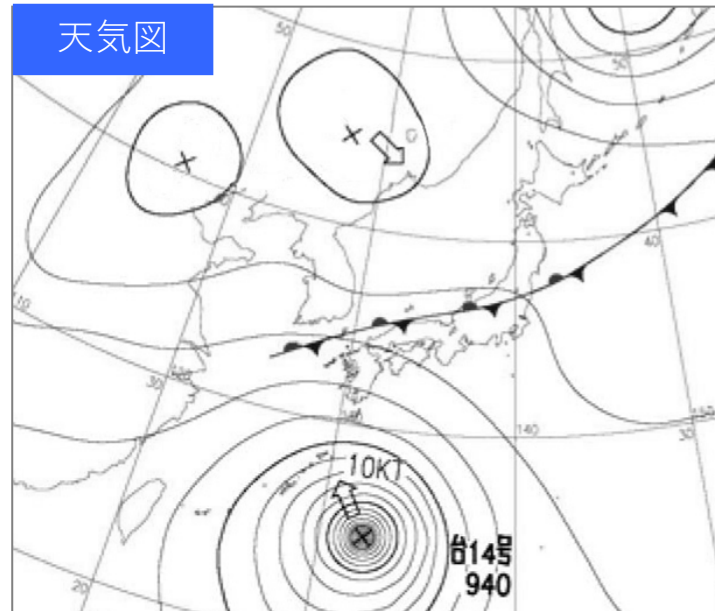
出典：高知大学気象情報頁

アメダスの雨量情報



気象庁データより作成

天気図

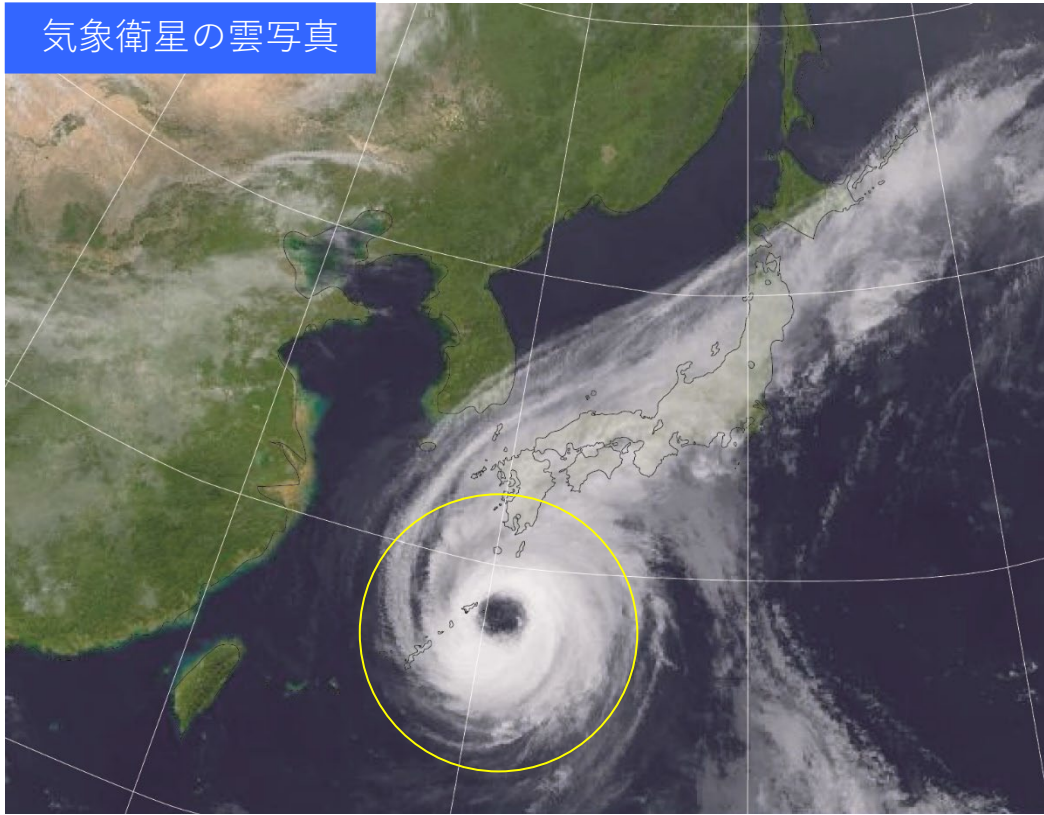


出典：気象庁

# 2005年台風14号の進路

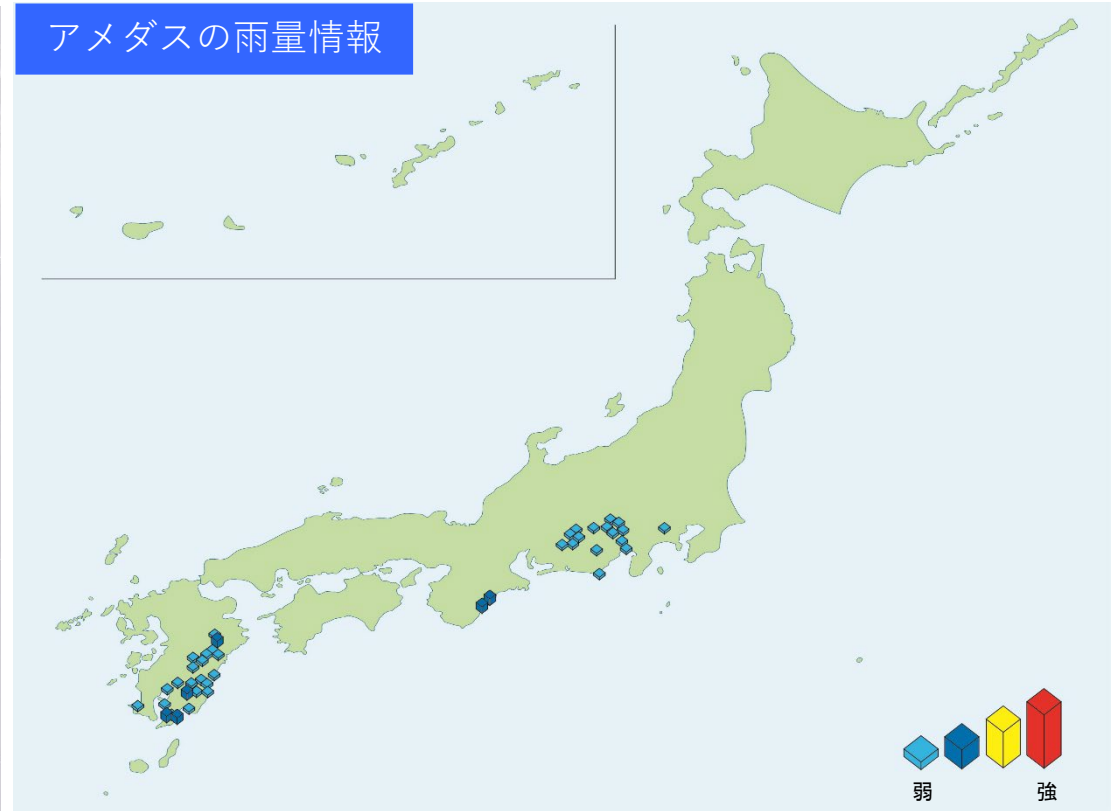
2005年9月5日9時

気象衛星の雲写真



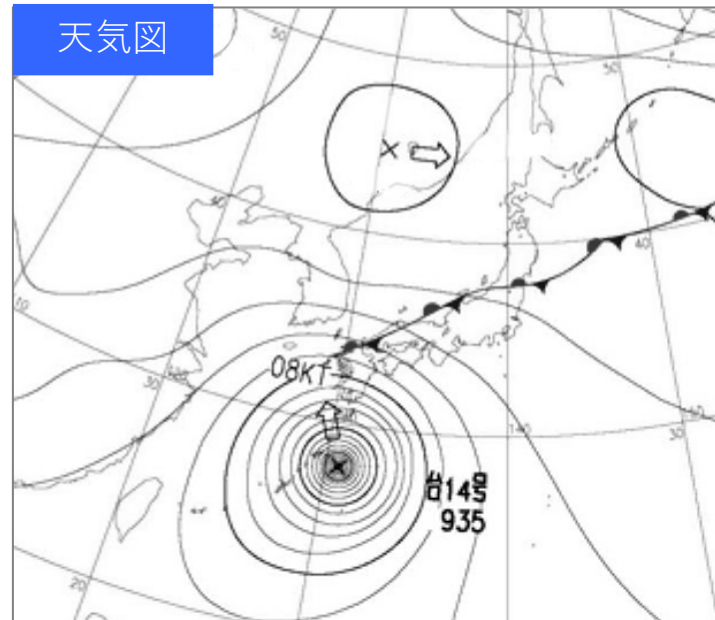
出典：高知大学気象情報頁

アメダスの雨量情報



気象庁データより作成

天気図




出典：気象庁

# 2005年台風14号の進路

2005年9月6日9時

気象衛星の雲写真



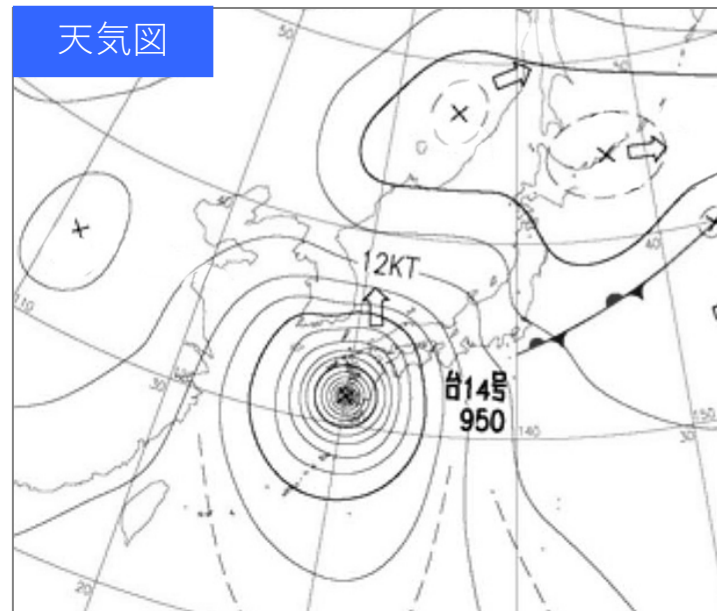
出典：高知大学気象情報頁

アメダスの雨量情報



気象庁データより作成

天気図

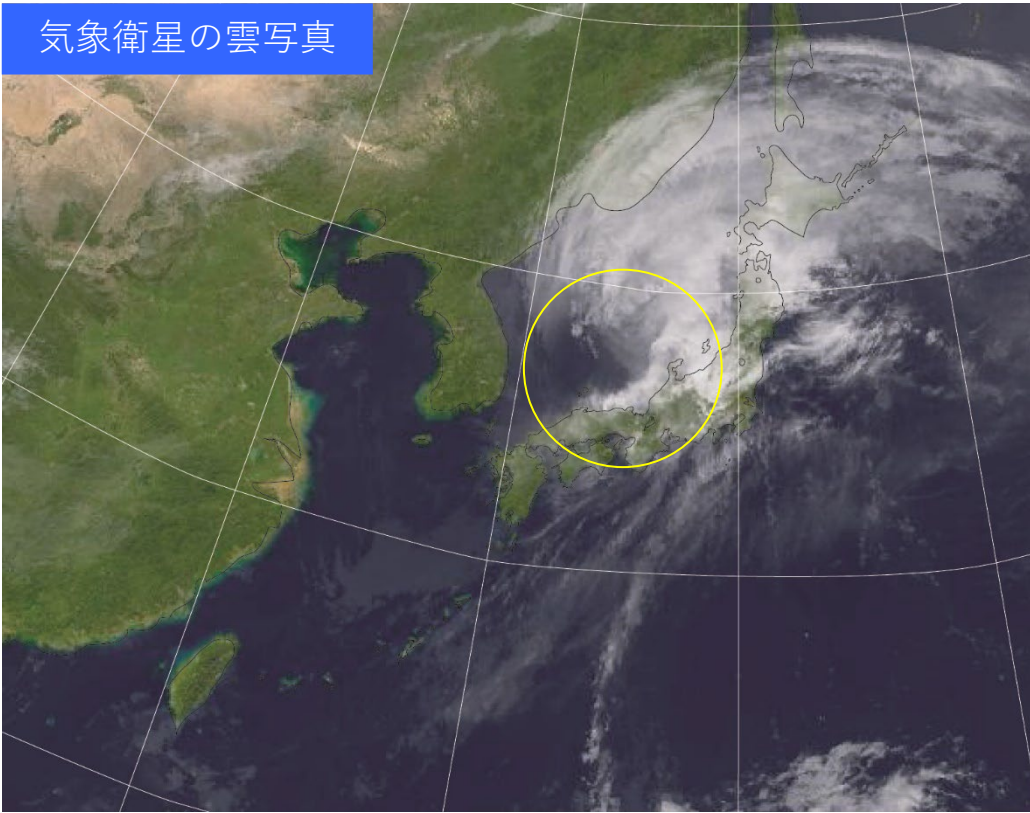


出典：気象庁

# 2005年台風14号の進路

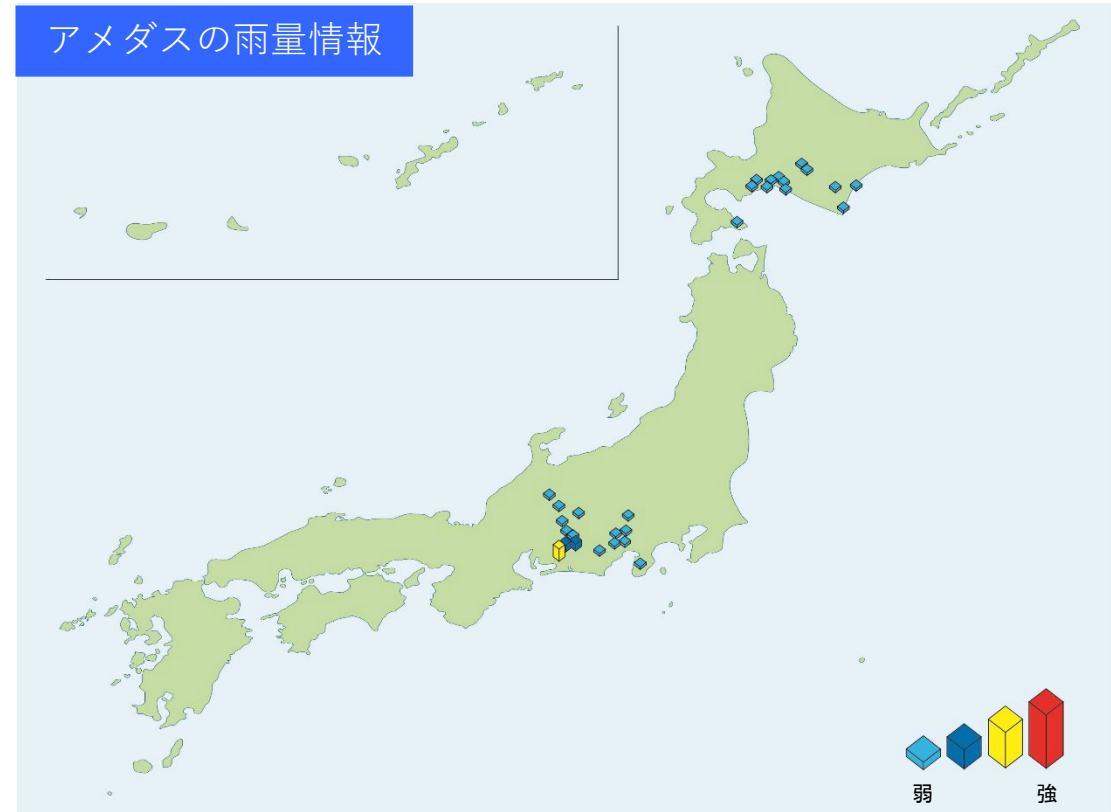
2005年9月7日9時

気象衛星の雲写真



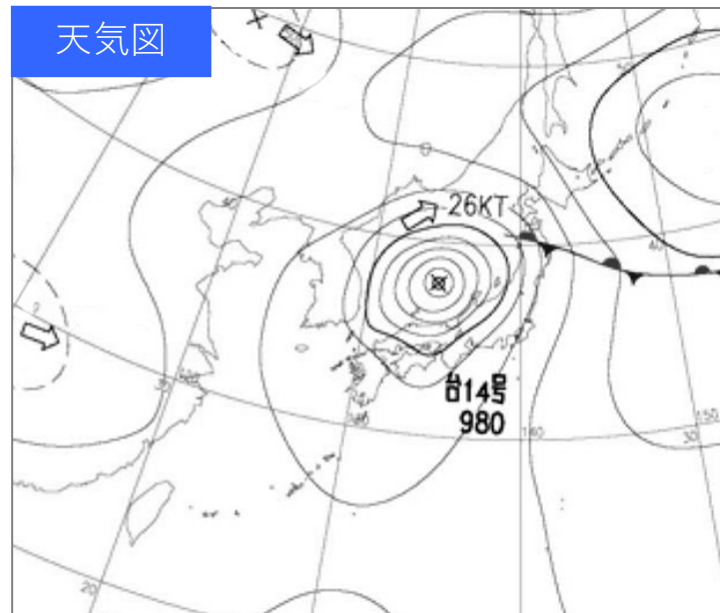
出典：高知大学気象情報頁

アメダスの雨量情報



気象庁データより作成

天気図



出典：気象庁

# 2005年台風14号の進路

