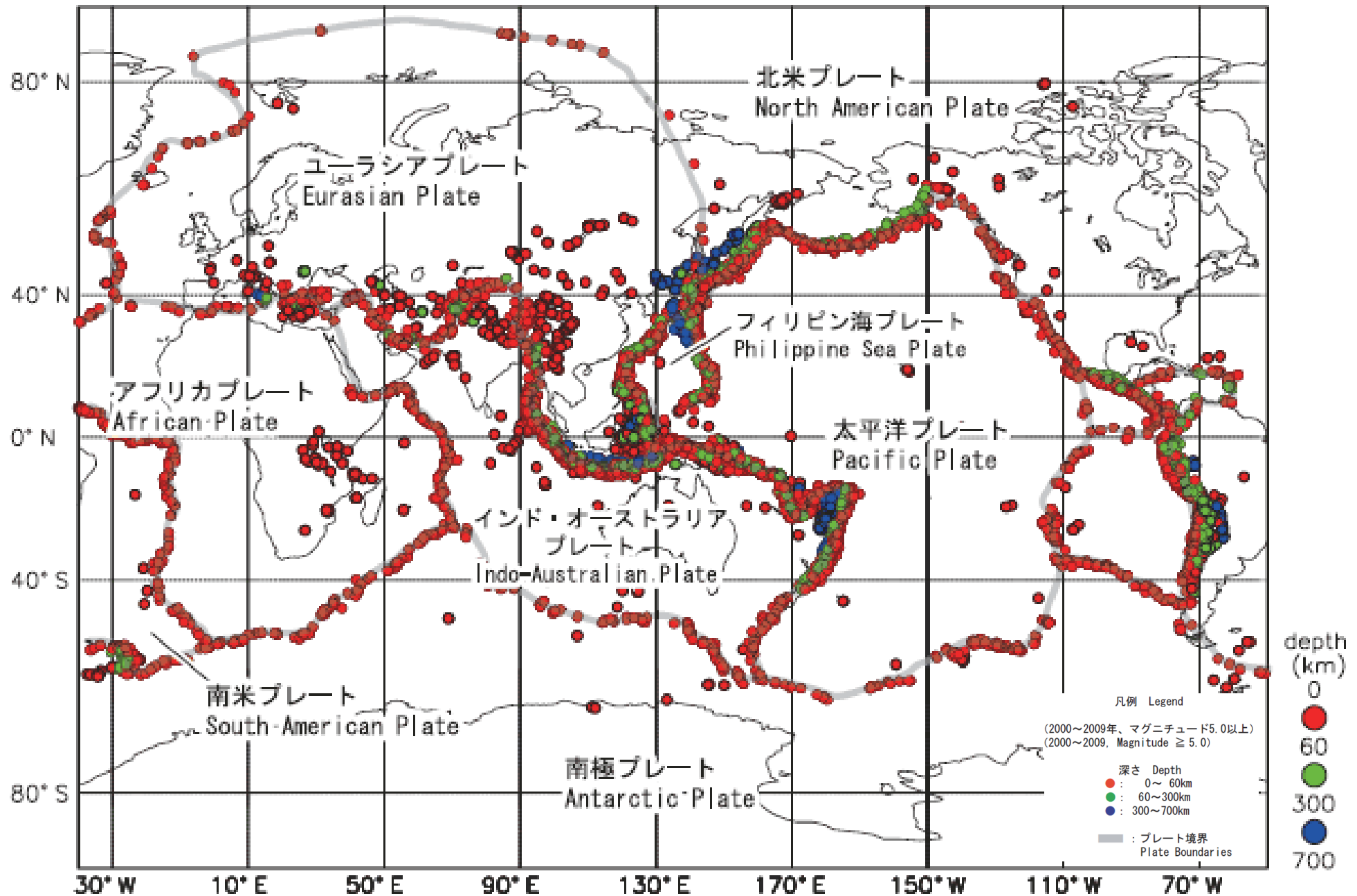


小学校5年生 自然災害を防ぐ
第1時 板書用教材(B4サイズ)

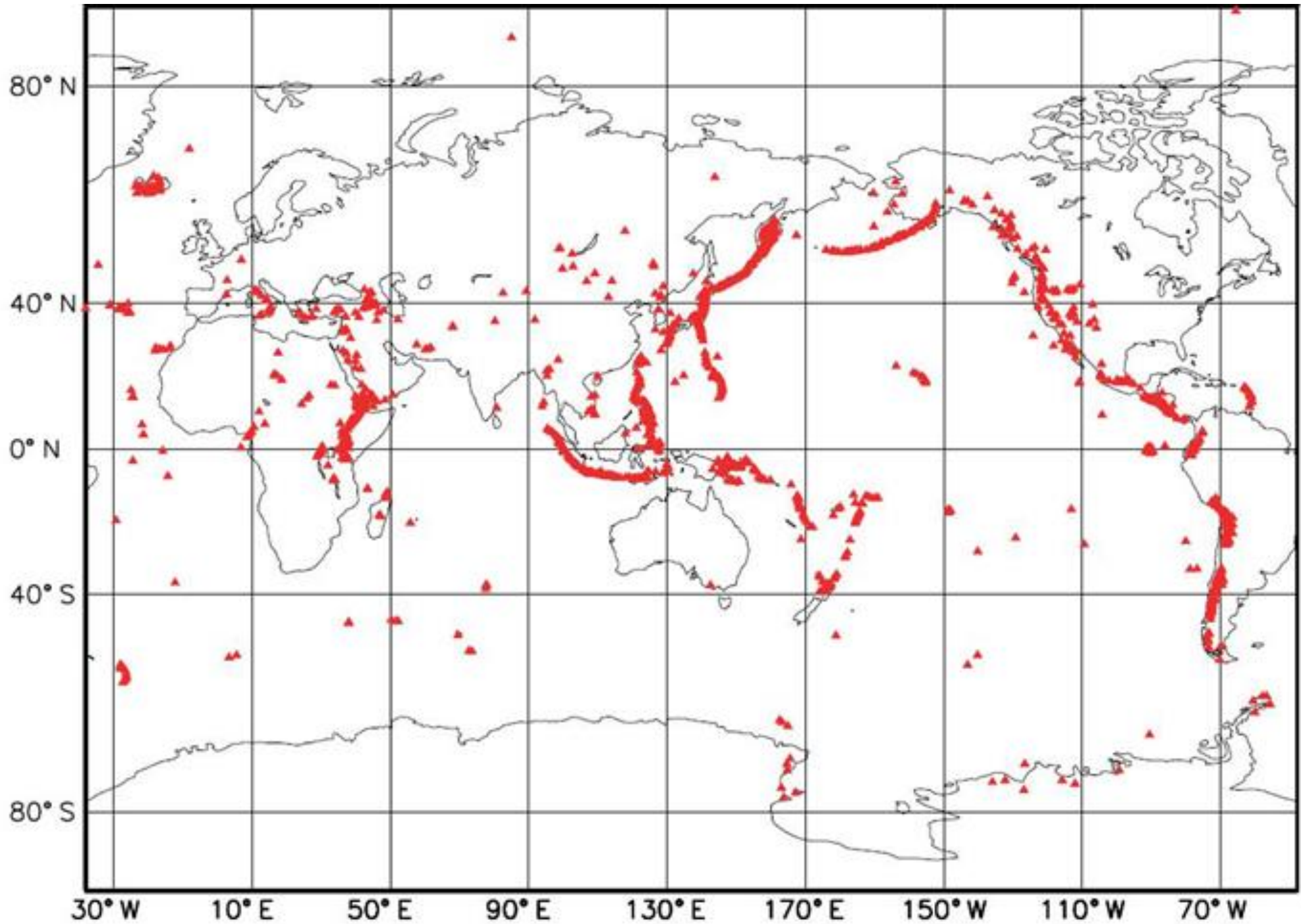
世界の地震の震源の分布



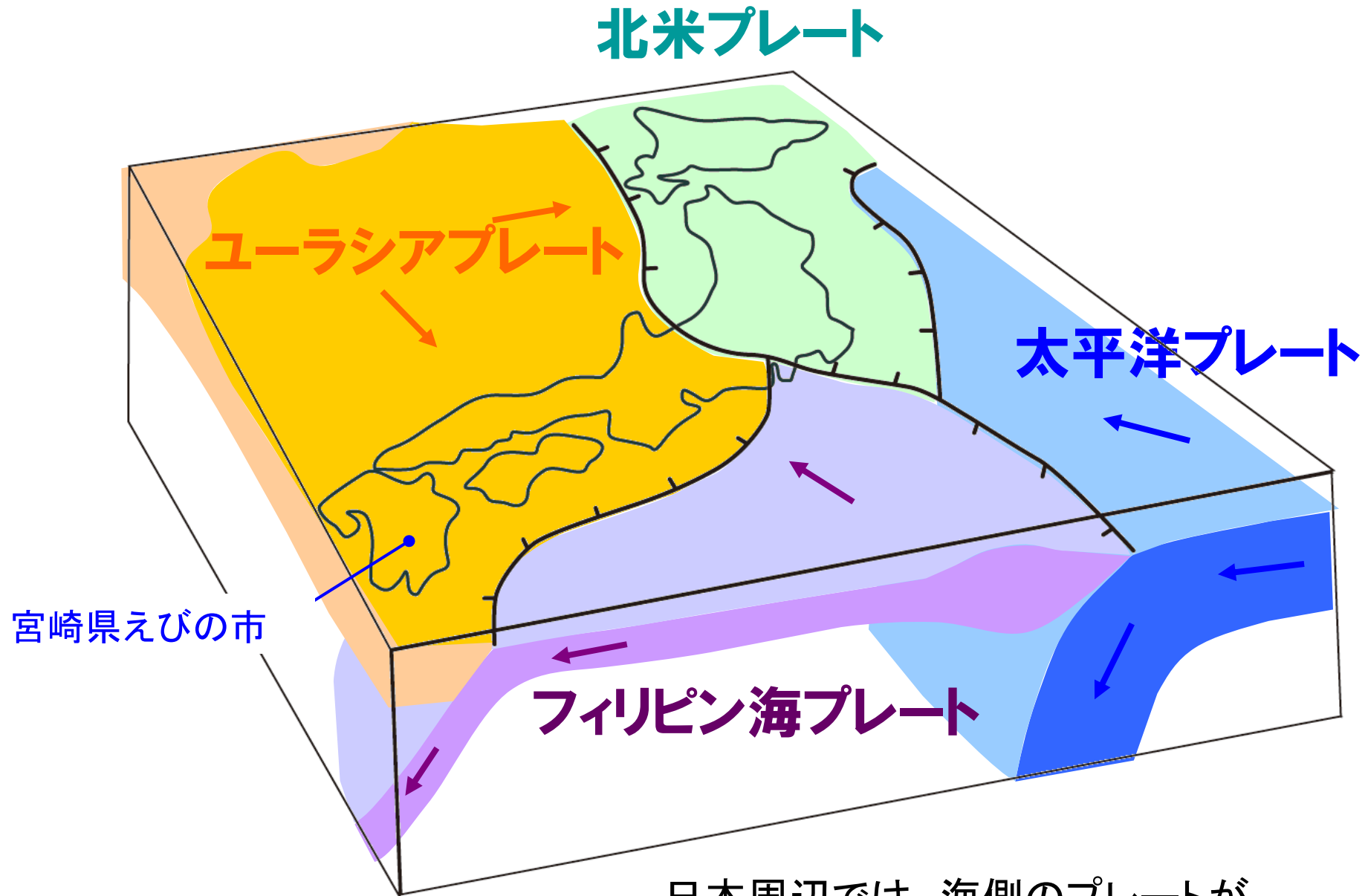
(注) 2000~2009年、マグニチュード5以上。

資料：アメリカ地質調査所の震源データをもとに気象庁において作成。

世界の火山の分布

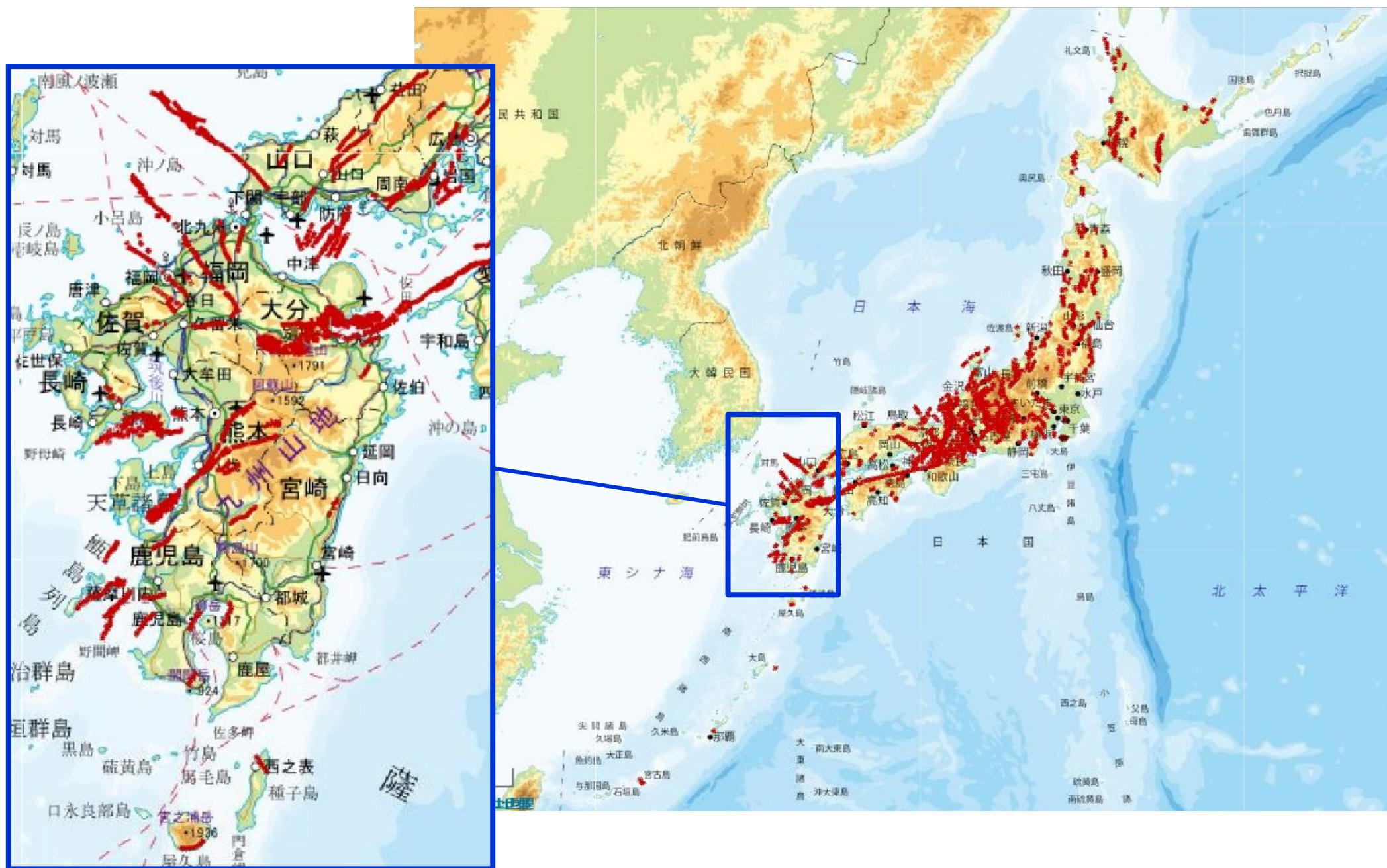


日本周辺のプレート



日本周辺では、海側のプレートが陸側のプレートの下に沈み込んでいる。プレート境界では、地震が多い。

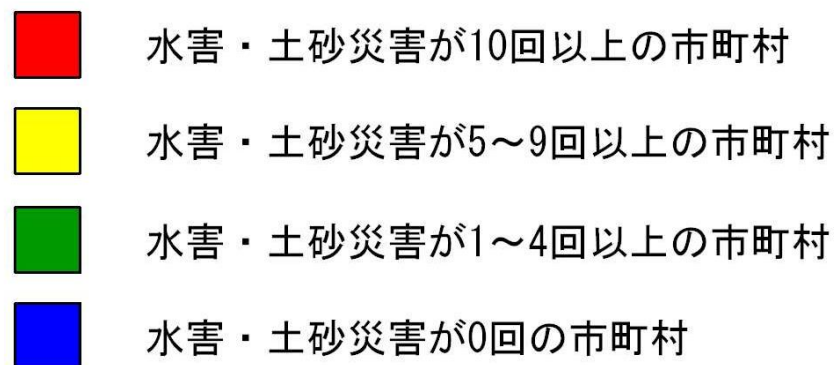
日本の活断層



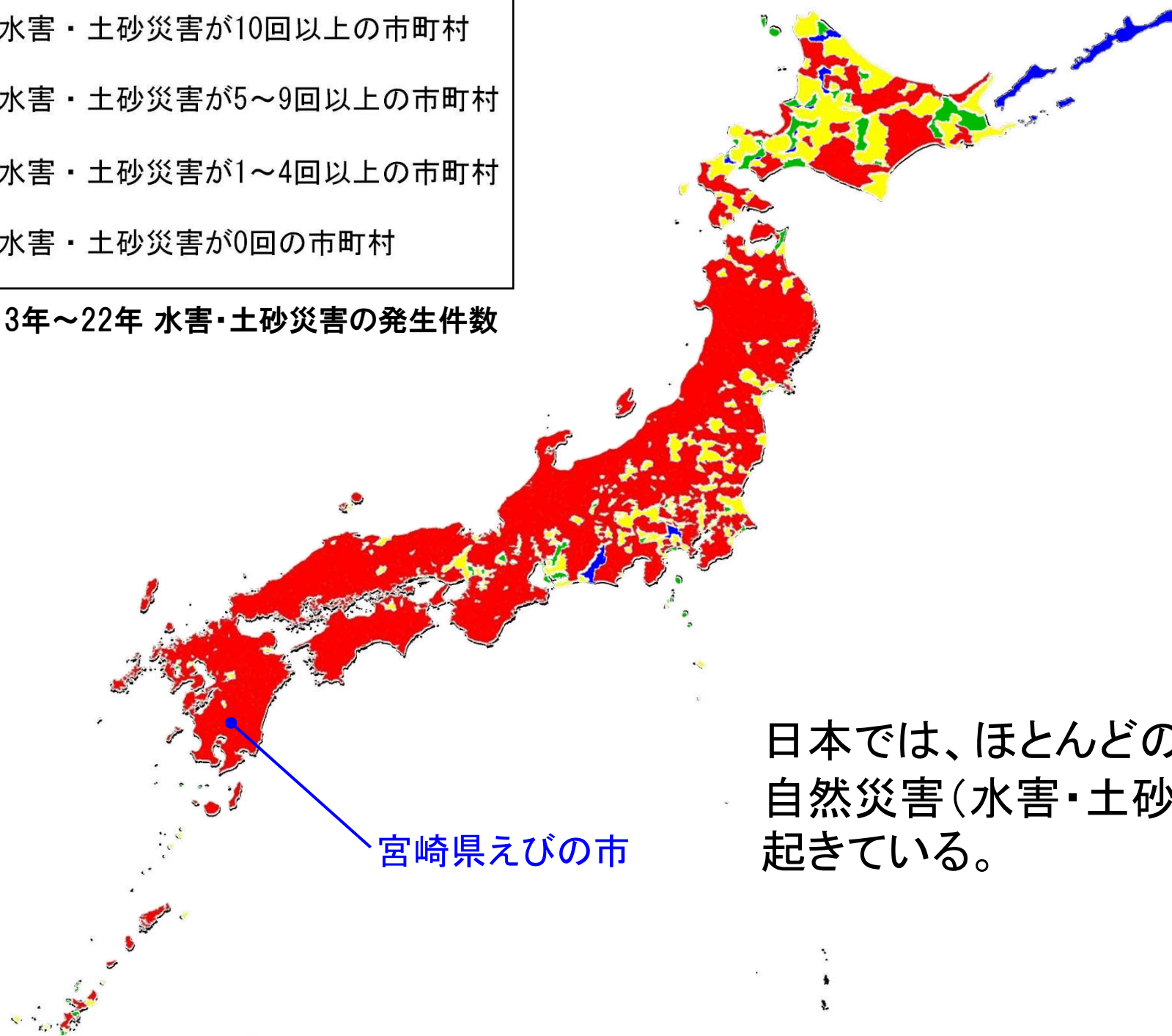
九州をかくだいたした図

国立研究開発法人産業技術総合研究所「活断層データベース」より抜粋

4 日本の水害・土砂災害の発生回数



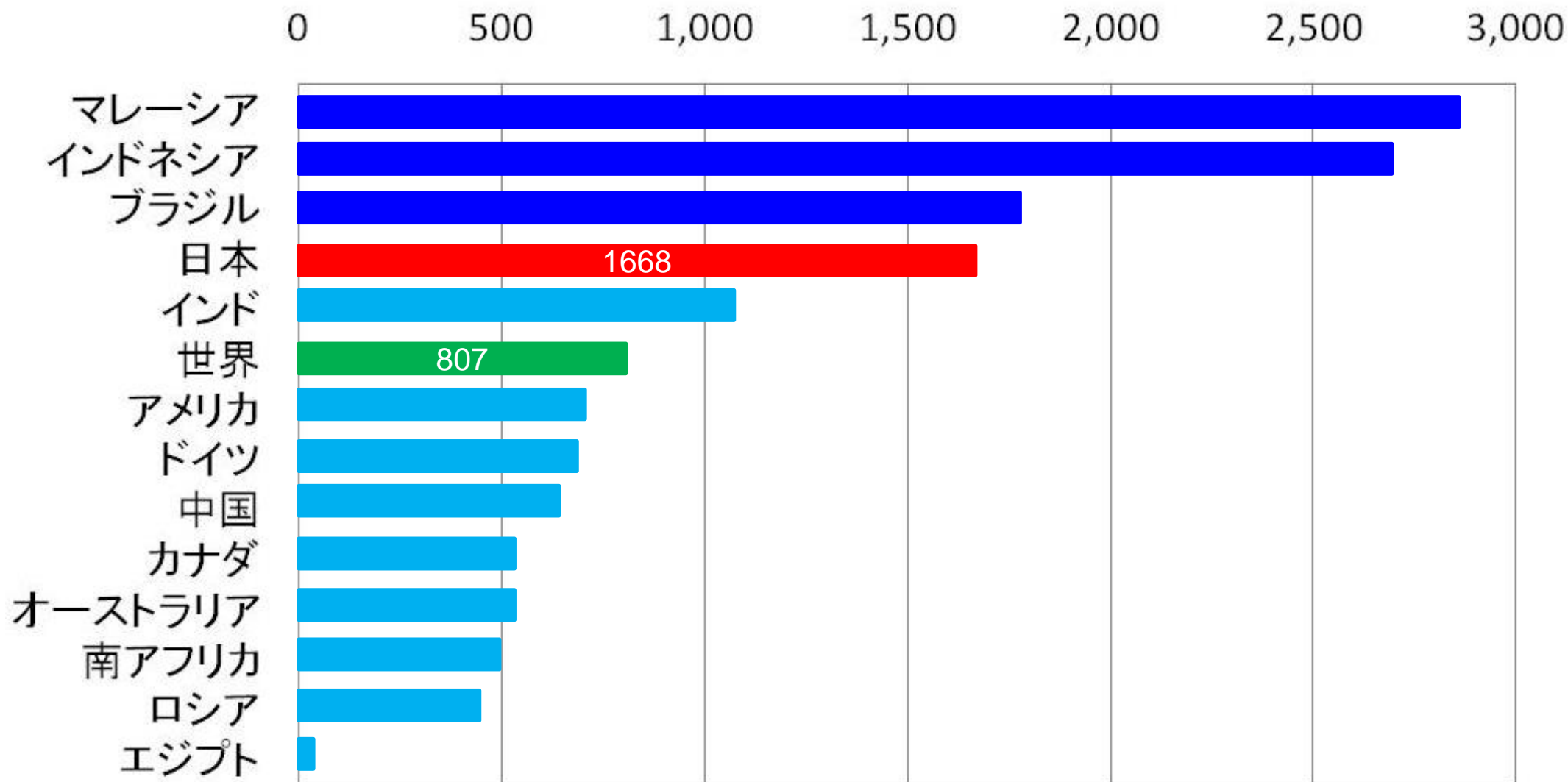
※平成13年～22年 水害・土砂災害の発生件数



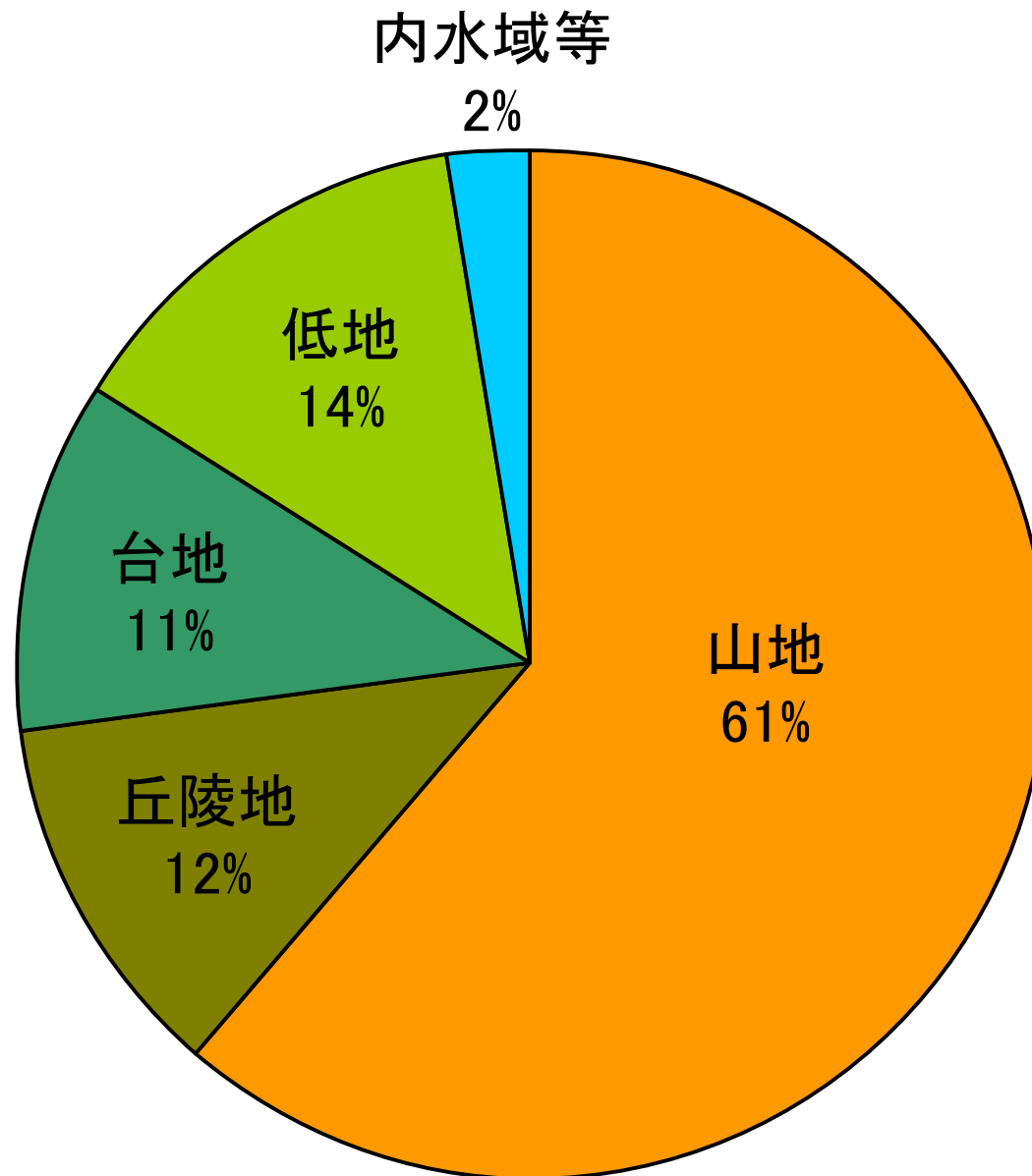
宮崎県えびの市

日本では、ほとんどの地域で自然災害(水害・土砂災害)が起きている。

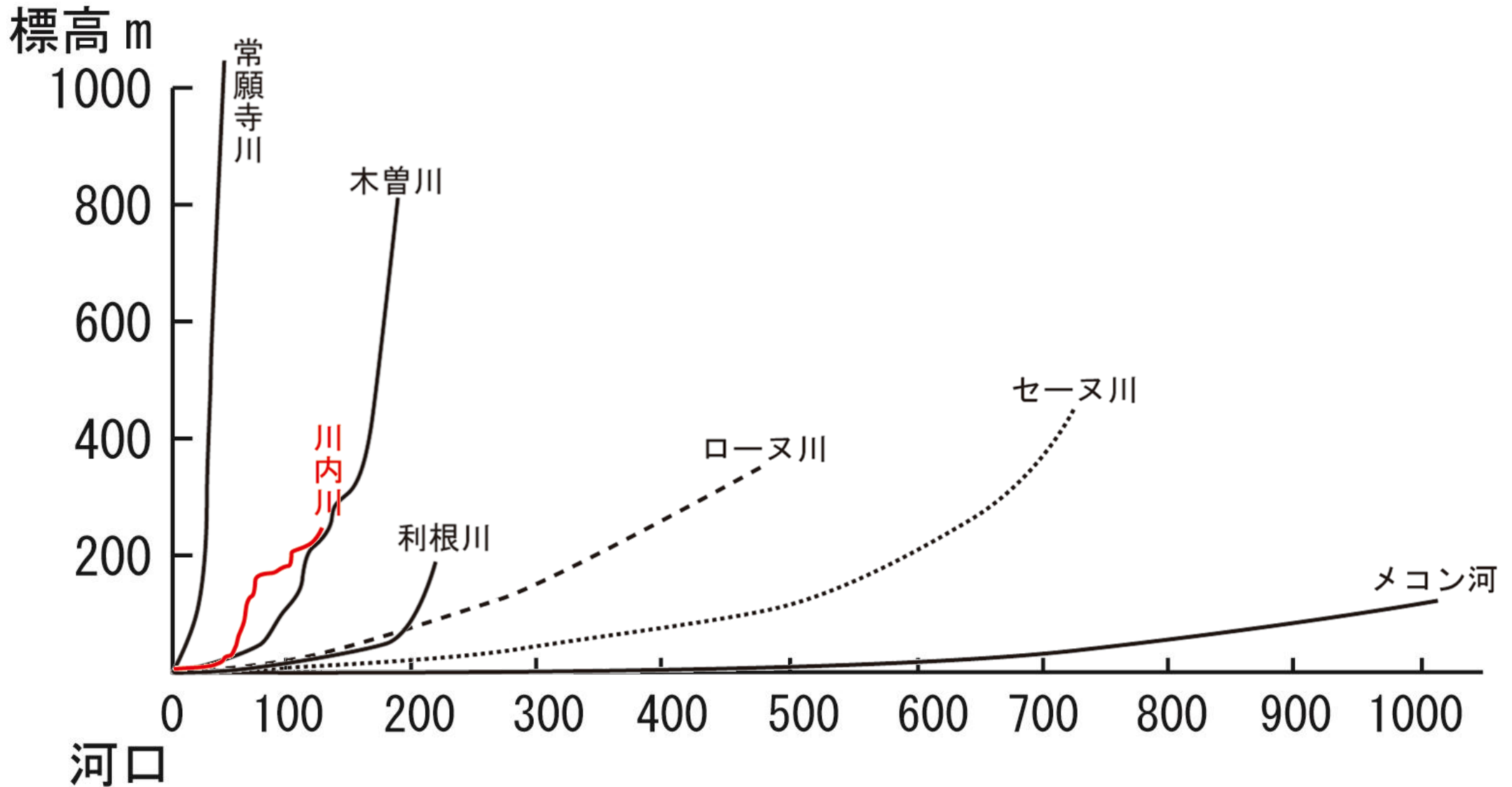
日本と世界の平均降水量(mm/年)



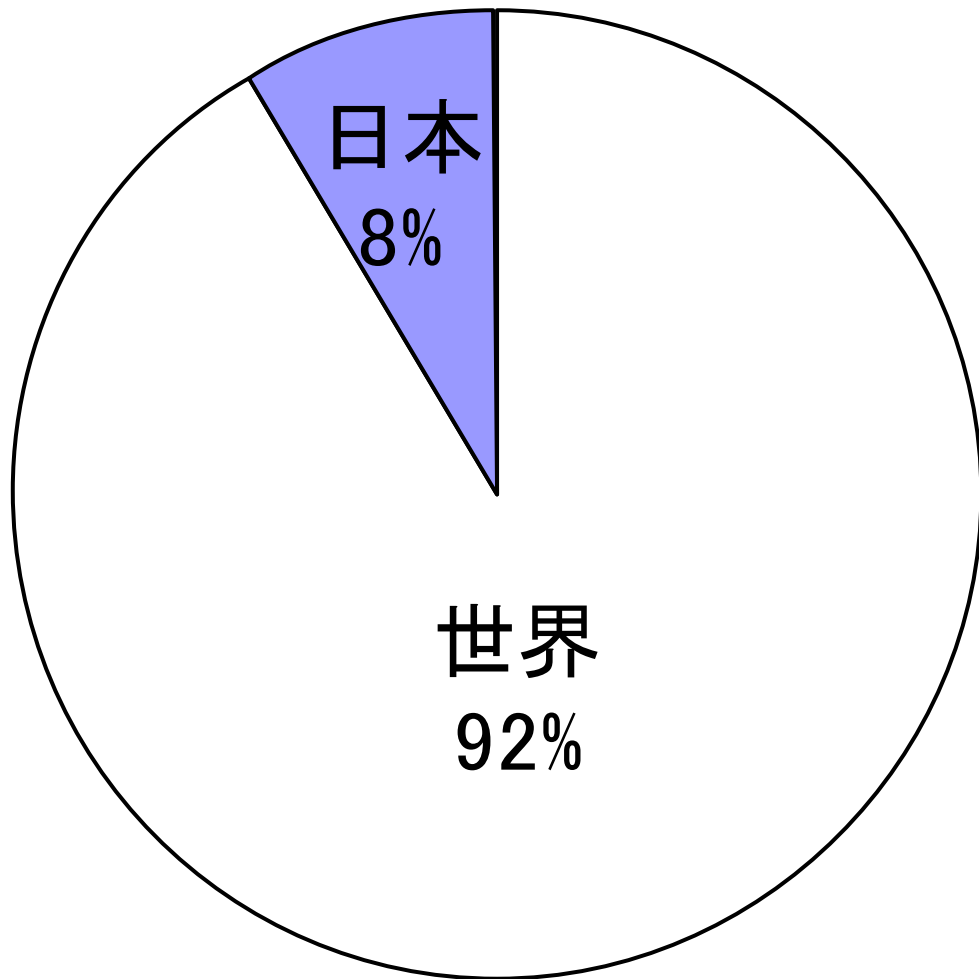
日本の国土の地形の割合



日本と世界の川の勾配(こうばい)



気象災害(台風、洪水等)



地震・津波

