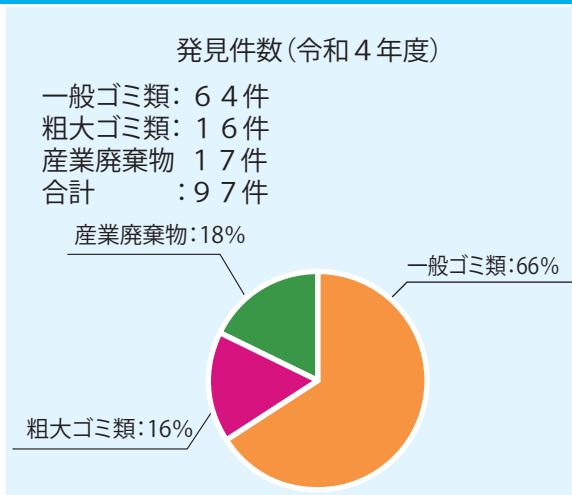


令和5年 川内川ゴミマップ(下流域①:薩摩川内市)



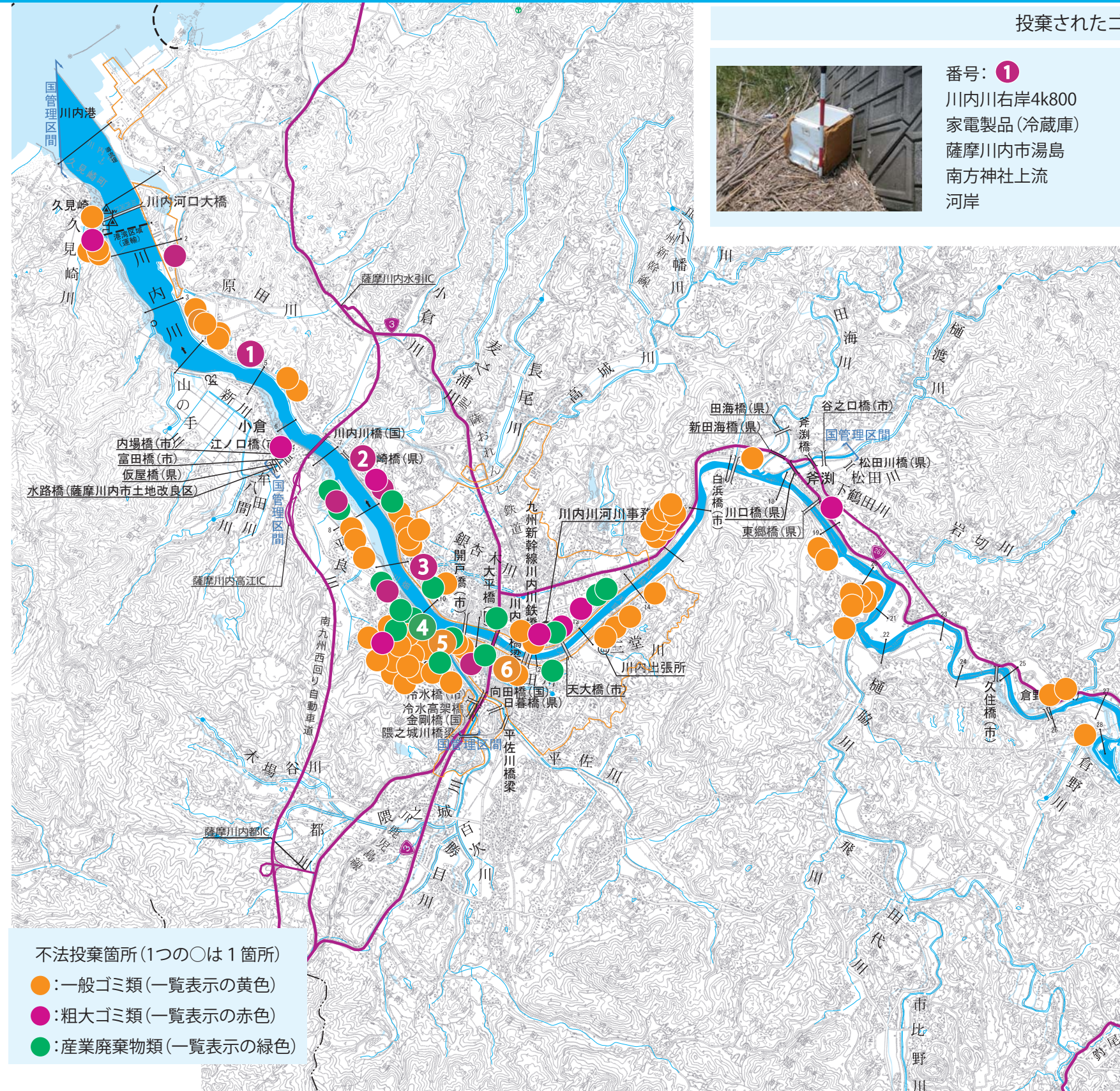
発見後処分したゴミの内訳

一般ゴミ類	
一般ゴミ(燃やせるゴミ)	43.4袋
一般ゴミ(燃やせないゴミ)	7.7袋
ペットボトル	8.0袋
空缶・ビン類	2.4袋
※ゴミ袋は90Lを使用。	
粗大ゴミ類	
粗大ゴミ	9.0個
家電リサイクル法対象物	5.0台
家電製品	2.0台
産業廃棄物類	
建設廃材(土木・建築)	6.0箇所
その他	2.0個

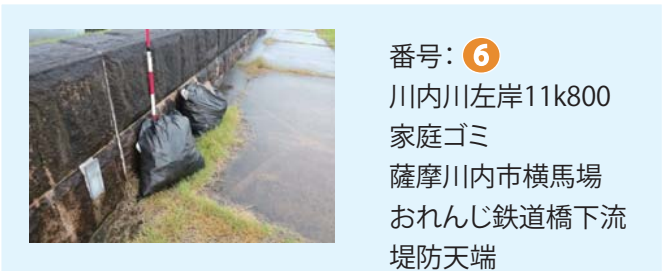
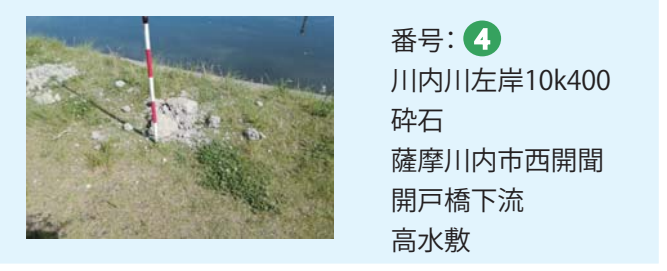
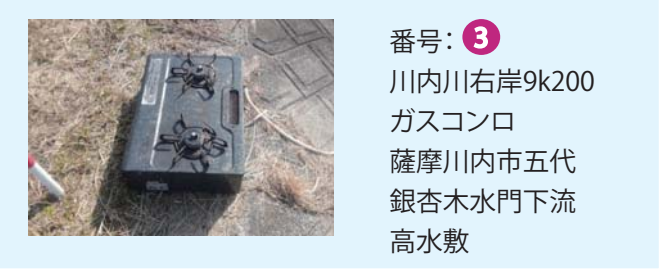
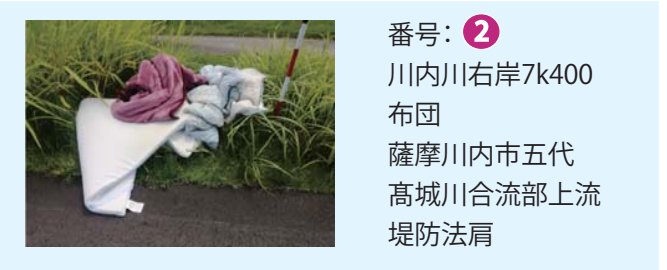
ふるさとのかわ「川内川」を大切に!

・私たちのふるさとのかわ「川内川」にはいろいろなところにゴミが捨てられています。川内川河川事務所では、定期的に河川巡視を行い、ゴミ実態を把握するとともに、河川美化への取り組みを行っています。

・このゴミマップは、川内川河川事務所が行っている河川巡視記録をもとに、ゴミ不法投棄状況を表したマップです。



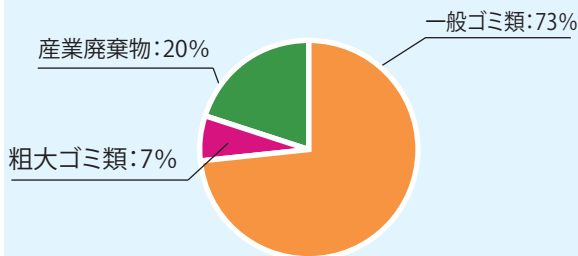
投棄されたゴミの写真(一部)



令和5年 川内川ゴミマップ(下流域②:さつま町)

発見件数(令和4年度)

一般ゴミ類: 11件
粗大ゴミ類: 1件
産業廃棄物: 3件
合計: 15件



発見後処分したゴミの内訳

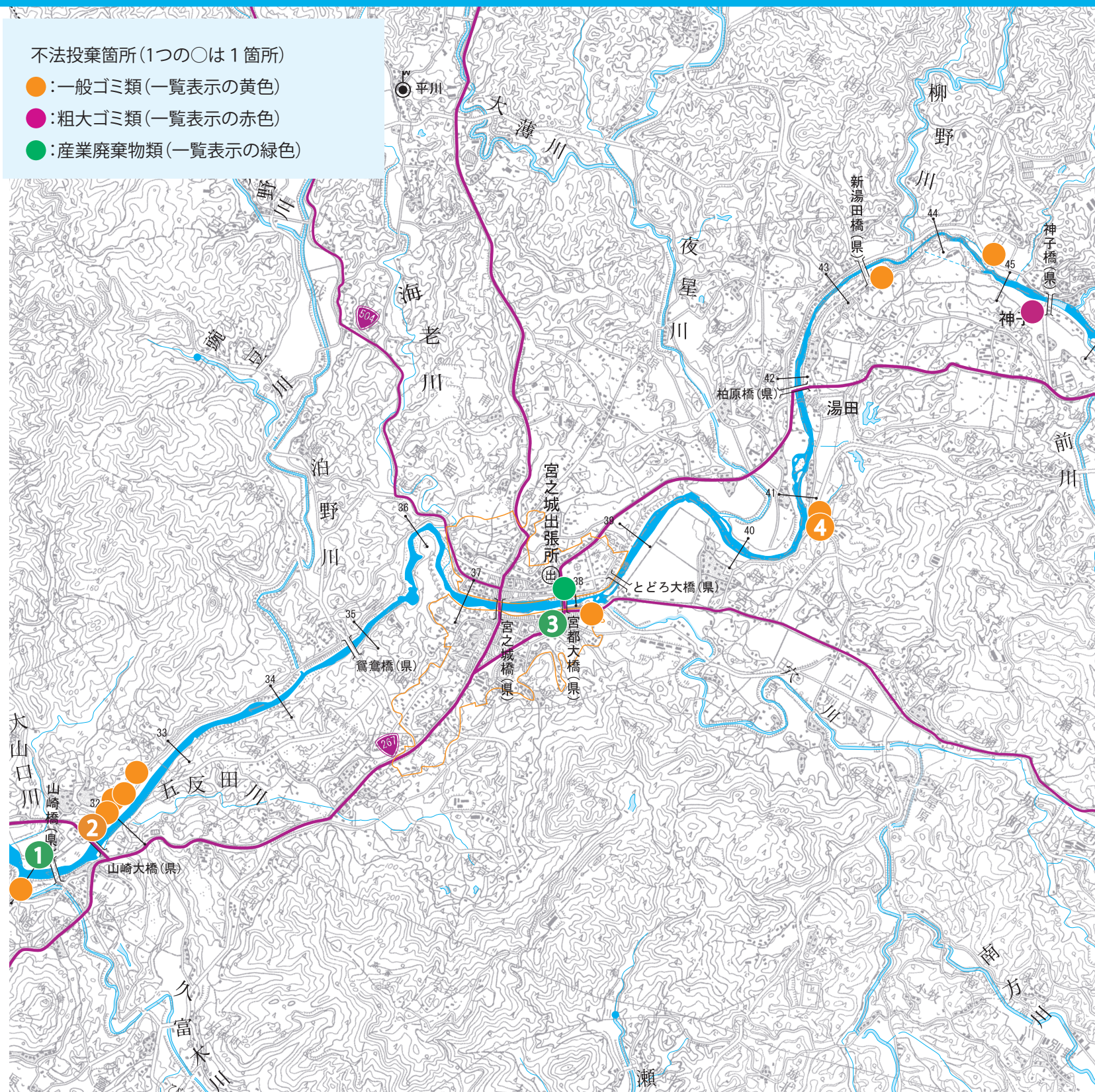
一般ゴミ類
一般ゴミ(燃やせるゴミ) 3.4袋
ペットボトル 0.3袋
空缶・ビン類 0.7袋

※ゴミ袋は90Lを使用。

産業廃棄物類
建設廃材(土木・建築) 2.0箇所
農業廃棄物 1.0箇所

不法投棄箇所(1つの○は1箇所)

●:一般ゴミ類(一覧表示の黄色)
●:粗大ゴミ類(一覧表示の赤色)
●:産業廃棄物類(一覧表示の緑色)



投棄されたゴミの写真(一部)



番号: ①
川内川右岸31k200
農業廃棄ゴミ
さつま町二渡
山崎橋下流
川表管理通路



番号: ②
川内川右岸31k800
家庭ゴミ
さつま町二渡
山崎大橋上流
堤防川表法面



番号: ③
川内川左岸37k800
建設廃材
さつま町宮之城屋地
宮都大橋下流
特殊堤防川表小段



番号: ④
川内川左岸40k800
家庭ゴミ
さつま町湯田
下湯田第一樋門上流
川表

ふるさとのかわ「川内川」を大切に!

・私たちのふるさとのかわ「川内川」にはいろいろなところにゴミが捨てられています。
川内川河川事務所では、定期的に河川巡視を行い、ゴミ実態を把握するとともに、河川美化への取り組みを行っています。
・このゴミマップは、川内川河川事務所が行っている河川巡視記録をもとに、ゴミ不法投棄状況を表したマップです。