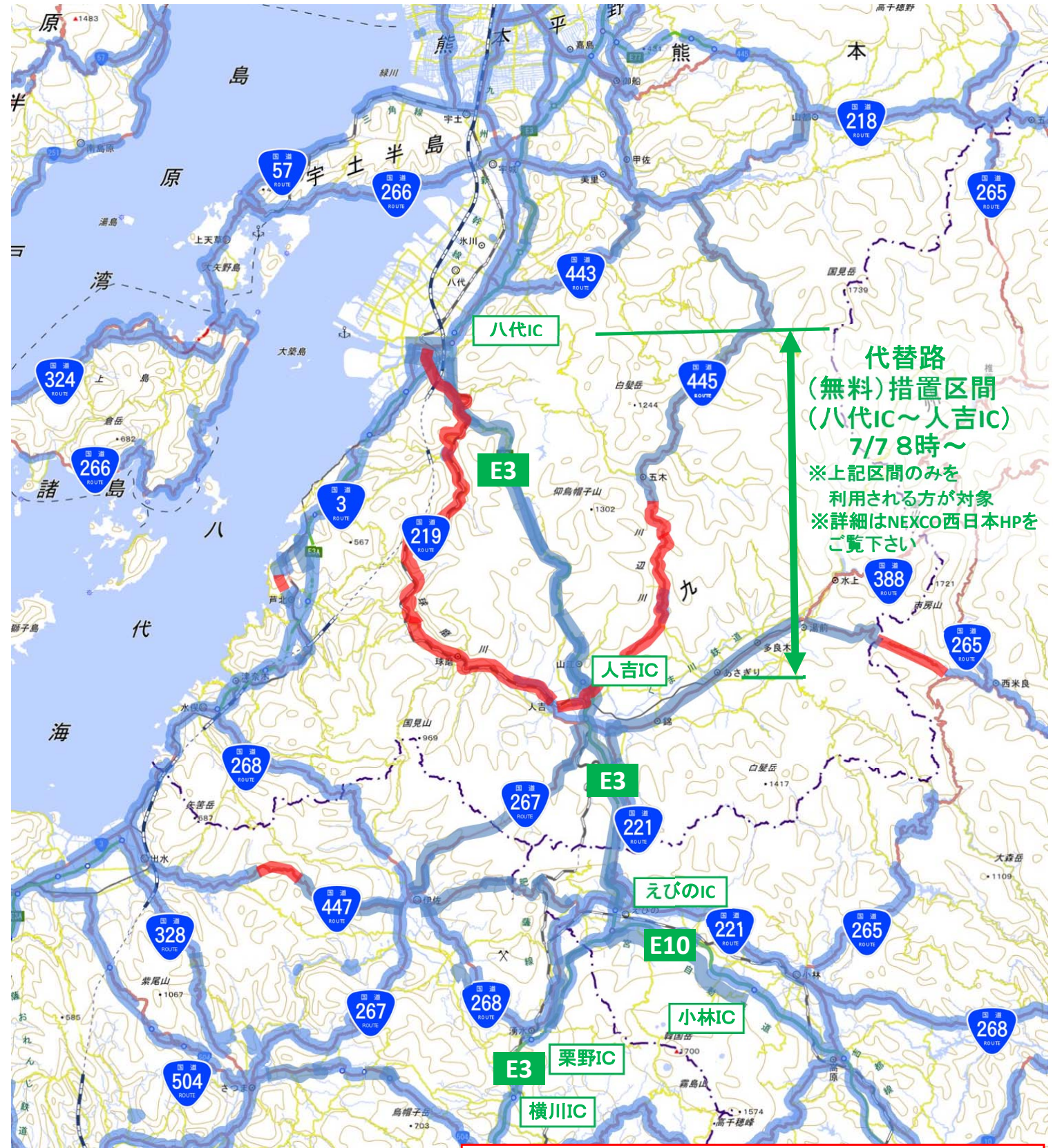


【お願い】



・被災地周辺は、緊急車両、工事車両が多く往来しておりますので、一般の通行は控えてください。

注) 対象道路は、高速道路、一般国道のみ。ETC2.0プローブデータ及び現地調査に基づいて作成。



代替路
(無料)措置区間
(八代IC~人吉IC)
7/7 8時~
※上記区間のみを
利用される方が対象
※詳細はNEXCO西日本HPを
ご覧下さい

今後、降雨等により通行不能となる可能性があります。

通行可能区間	: 	※ETC2.0、民間データ通行実績及び現地調査 (7/10 7:00~ 7/10 18:00)
通行可能区間(緊急車両のみ)	: 	※道路管理者(国、県)調べ(7/10 18:00時点) (高速道路、一般国道以外は調査中のため未記載)
通行不能区間	: 