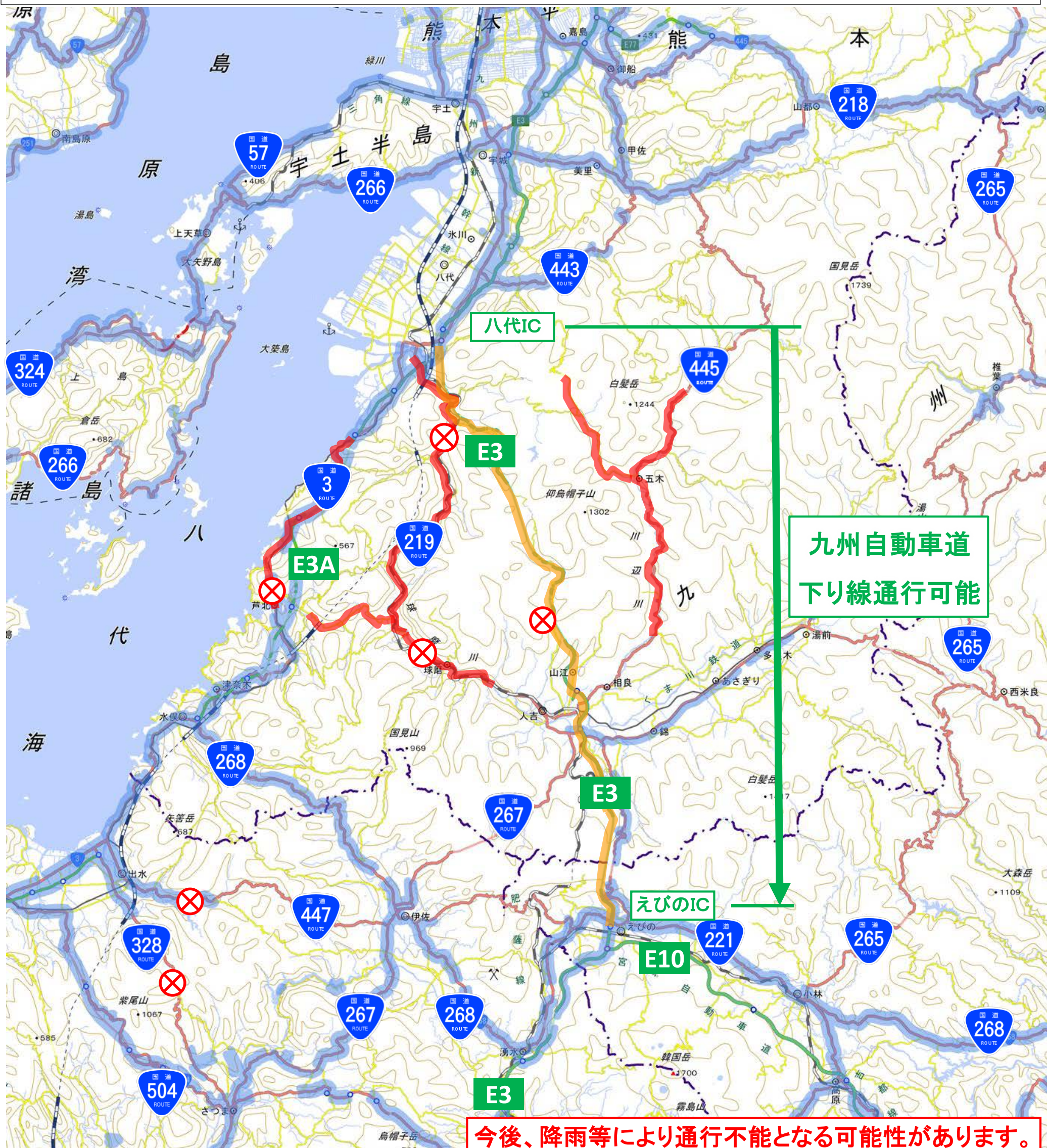





## 【お願い】

・被災地周辺は、緊急車両、一般車両が多く往来しておりますので、一般の通行は控えてください。  
注)対象道路は、高速道路、一般国道のみとし、ETC2.0プローブデータに基づいて作成している。



通行可能区間	: 	※ETC2.0通行実績(11:00~16:00)
通行可能区間(下り線のみ)	: 	※道路管理者(国、県)調べ(17:00時点)
通行不能区間	: 	
土砂崩落等被災箇所	: 