


# 朝倉市・東峰村周辺通れるマップ

通行可能区間: 

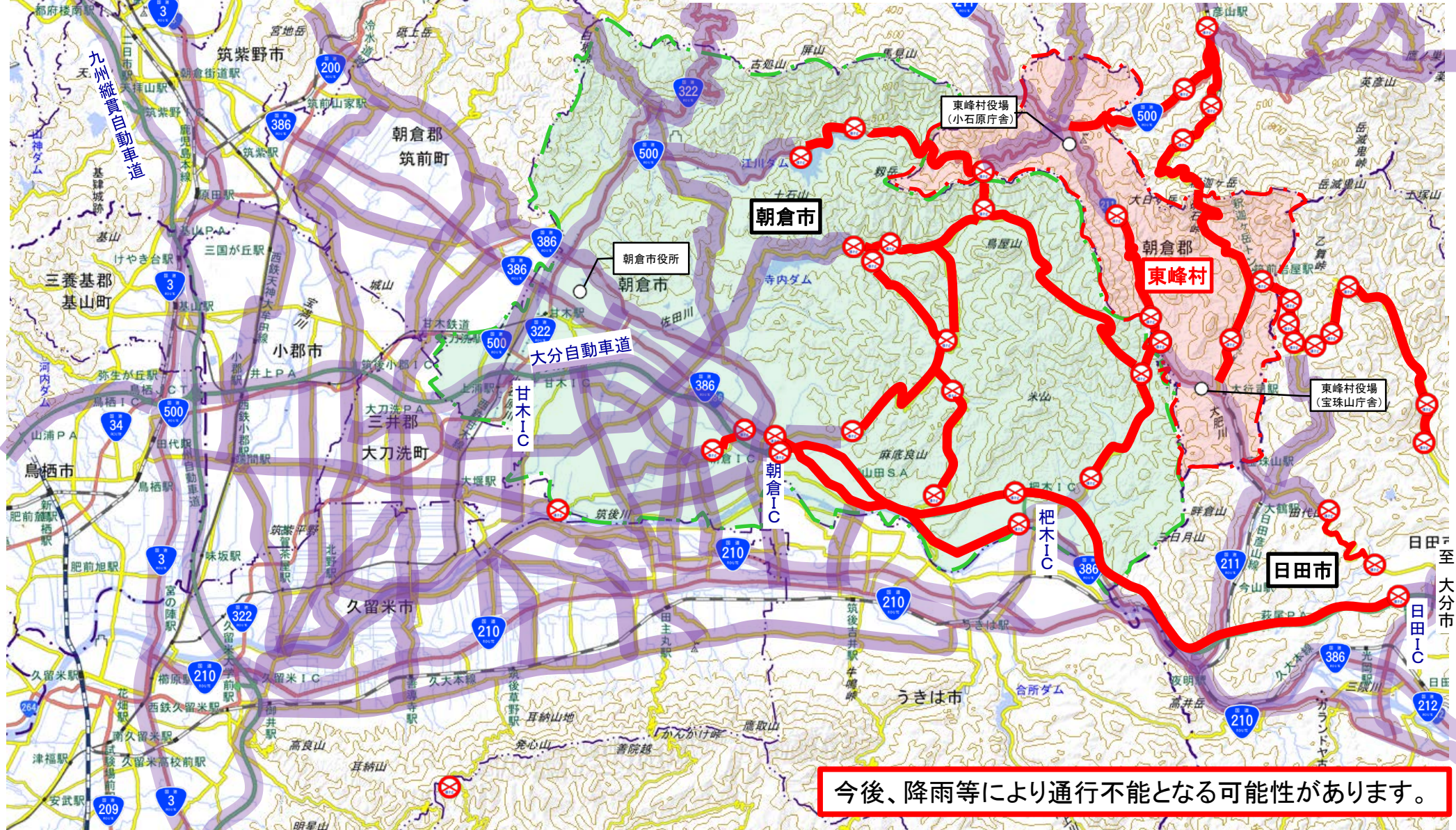
通行不能区間:  土砂崩落等被災箇所: 

注)対象道路は、高速道路、国道及び県道のみとし、確認出来ているもののみ表記。

2017年7月10日(月)15:00時点

【お願い】

被災地周辺は緊急車両・工事車両が多く往来しておりますので  
一般の通行は控えてください。



今後、降雨等により通行不能となる可能性があります。

通行可能区間: 

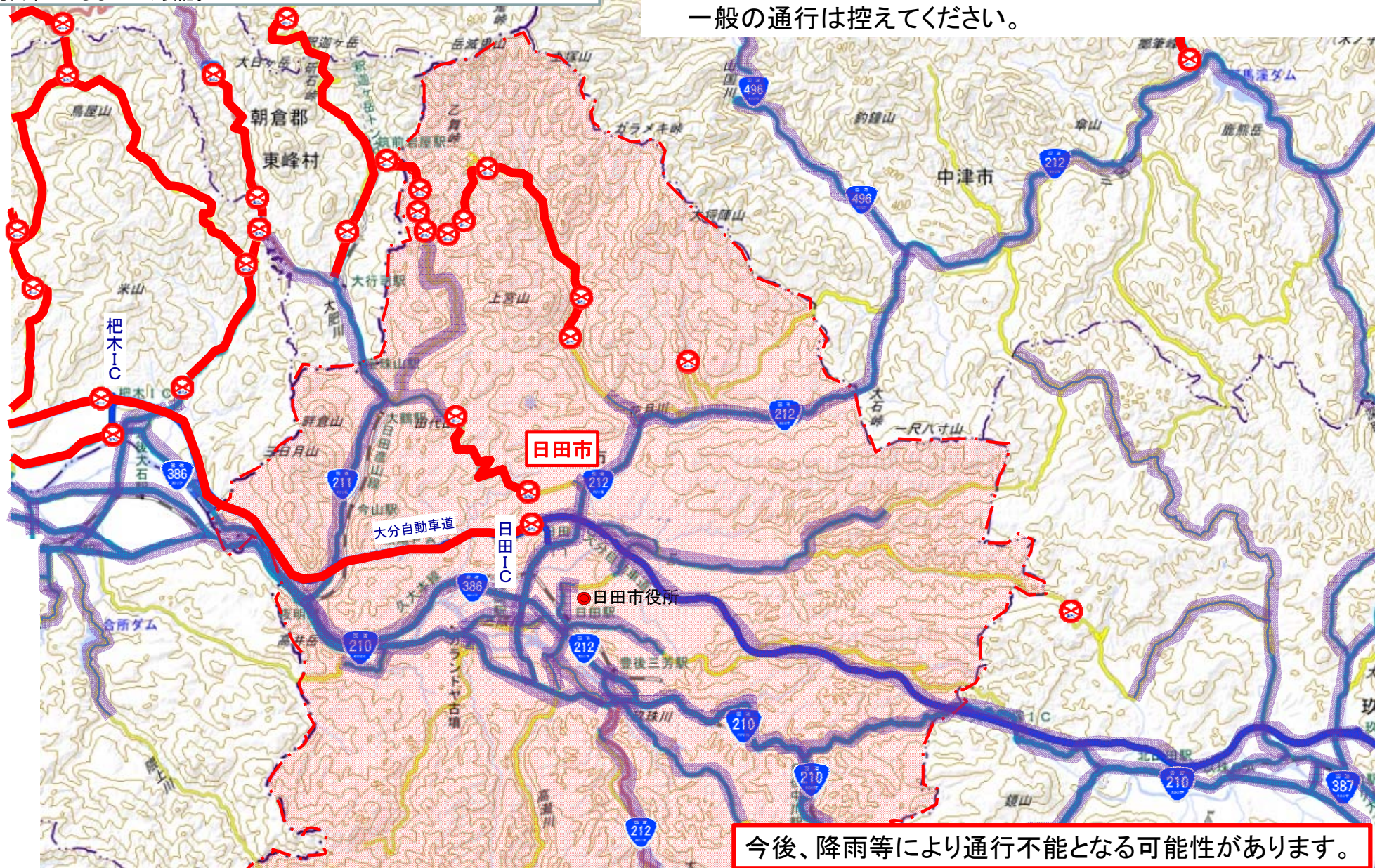
通行不能区間:  土砂崩落等被災箇所: 

注) 対象道路は、高速道路、国道及び県道のみとし、7/10 10:00時点でETC2.0で確認出来ているもののみ表記。

2017年7月10日(月)15:00時点

## 【お願い】

被災地周辺は緊急車両・工事車両が多く往来しておりますので一般の通行は控えてください。



今後、降雨等により通行不能となる可能性があります。