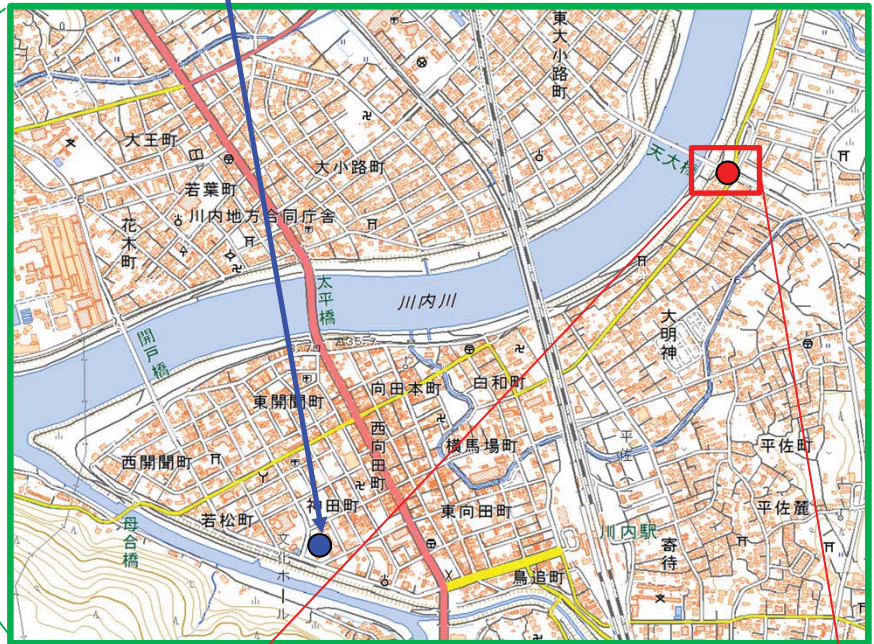
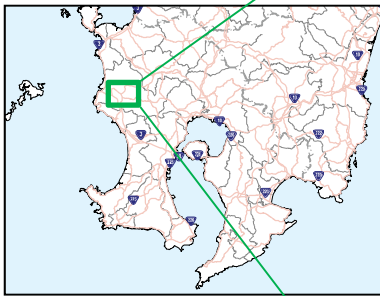
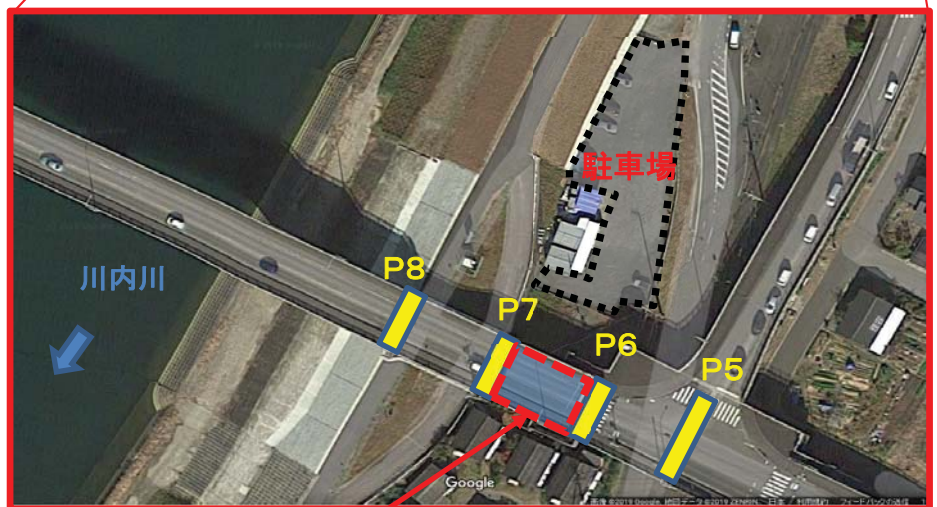


# 集合場所 位置図

**集合場所①：薩摩川内市役所（3階 第二委員会室）**  
13:30 ~ ※ 診断方法の説明等



この背景地図等データは、国土地理院の電子国土Webシステムから配信されたものである。



**集合場所②：天大橋（桁下 P6橋脚前）**  
14:15 ~ ※ 直轄診断、当日の作業報告