

令和2年8月20日

九州地方整備局

通学路に指定されている西瀬橋が9月4日から通行可能
～緊急的に仮橋を設置することで通学路など生活道路としての機能を確保～

- 令和2年7月豪雨により、八代市から人吉市間の球磨川沿いの国道219号のほか熊本県道等、流失した橋梁10橋を含む約100kmについては、国が権限代行して災害復旧事業を進めています。
- このうち、主要地方道人吉水俣線の西瀬橋については、一部橋桁の流失等により、7月4日から全面通行止めとなっているところです。
- 通学路に指定されている西瀬橋については、現在、緊急的に仮橋を設置する工事を進めており、8月21日（金）よりクレーンによる仮橋の架設を開始し、9月4日（金）に通行可能となる見込みとなりましたので、お知らせします。
- 引き続き、一日も早い復旧に向け、全力で取り組んでまいります。

問い合わせ先:

九州地方整備局 道路部 道路計画第一課 課長 駒井 正樹

TEL:092-476-3529(直通)

FAX:092-476-3478

ひとよしみなまた にしぜ ばし
主要地方道 人吉水俣線 西瀬橋 仮橋設置状況

＜被災状況概要＞

○上部工:P2～P3間 約43m流失

○下部工:A2側護岸流失

＜応急復旧＞

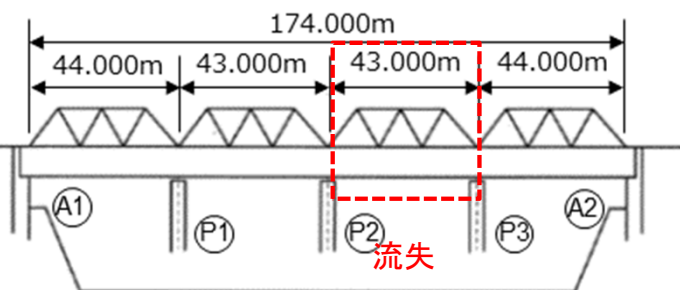
応急組立橋による仮橋架設

■西瀬橋諸元

橋長 : 174.0m

橋梁形式: 4径間鋼単純トラス橋

建設年次: 1967年(昭和42年)



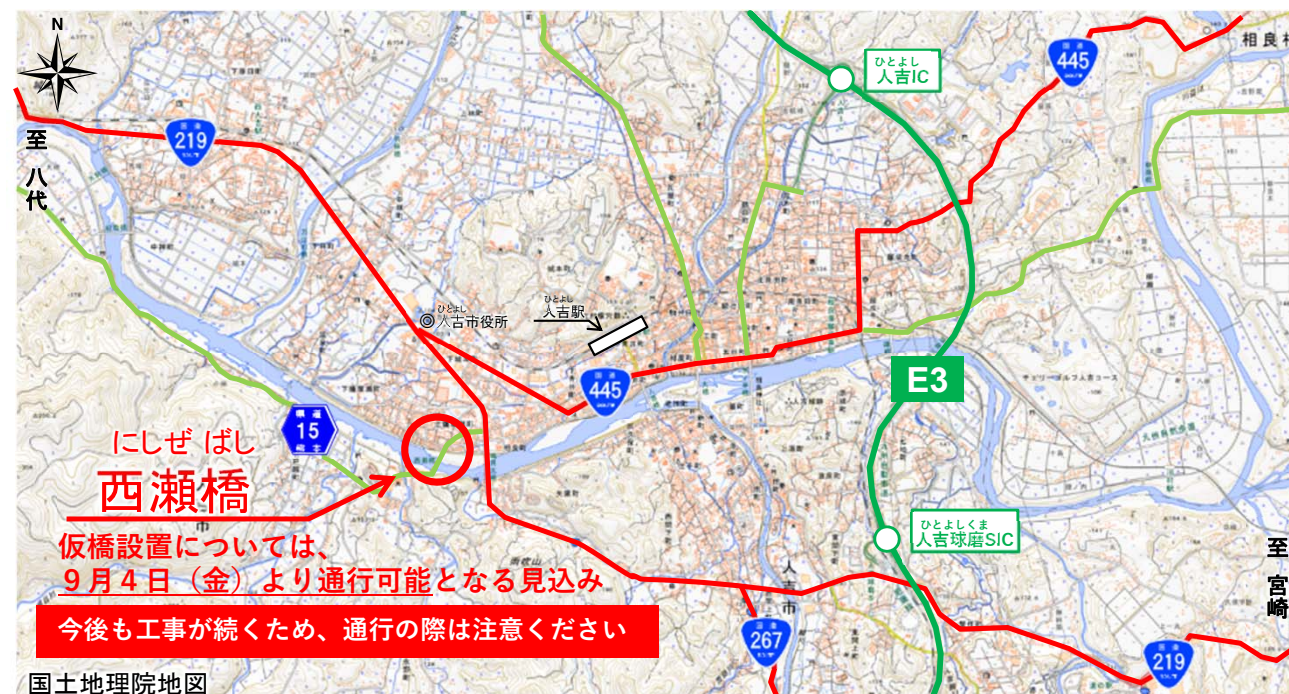
被災後の状況(上部工流失状況 P2～P3間)



仮橋設置の状況(令和2年8月18日時点)







現在、500tクレーンによるベント設置中



ひとよしみなまた にしぜ ひとよし かみさつまぜまち
主要地方道 人吉水俣線 西瀬橋(熊本県人吉市上薩摩瀬町)

- 西瀬橋は西瀬小学校の通学路に指定されており、また、下戸越地区の方々にとって人吉市中心部へのアクセスのために必要な橋梁。
- 今回の被災により、通学路は交通量が多い国道219号(織月大橋)に迂回せざるを得ず、通学路要対策箇所もあり、危険な状況である。
- 緊急的に仮橋を設置することで、通学路など生活道路としての機能を確保。

-  : 校区 (西瀬小学校)
-  : 通行不可 (通学路)
-  : 迂回ルート
-  : 避難所

ひとよしみなまた
(主) 人吉水俣線
 にしぜ
西瀬橋 橋梁流失

**通学路
 要対策箇所**

**【仮橋がない場合】
 通学路が交通量の多い
 219号経由となり危険**



至相良村