
博多港

福岡空港

防災ヘリ「はるかぜ」

阿蘇立野ダム

海の中道海浜公園

黒崎バイパス

2025 事業概要

国土交通省 九州地方整備局

管内関係位置図

河川関係位置図

九州地方における県別所管概要

県名	一級河川				二級河川				砂防指定地			海岸保全区域（水管理・国土保全局）			海岸保全区域（港湾局）		
	関係水系数	河川延長(km) 指定区間外	指定区間	合計	水系数	河川数	河川延長(km)	流域面積(km²)	直轄(箇)	直轄面積(ha)	補助面積(ha)	全延長(km)	直轄(箇)	直轄延長(km)	全延長(km)	直轄(箇)	直轄延長(km)
山口県															340.48	下関港	12.02
福岡県	3	263.5	1,039.1	1,302.6	52	149	876.0	1,833			4,182.89	73.89			89.74		
佐賀県	3	220.1	856.3	1,076.4	60	174	509.3	715			1,789.84	15.11			52.13		
長崎県	1	21.9	114.3	136.2	210	341	1,026.1	2,225	雲仙	348.33	3,829.18	327.16			380.69		
熊本県	4	297.9	1,436.6	1,734.5	81	148	627.0	1,535	砥用川 阿蘇山	752.10 79.60	11,983.11	127.48			161.31		
大分県	4	196.5	1,880.3	2,076.8	93	211	988.7	1,902			9,418.56	55.11			115.26	大分港	21.37
宮崎県	3	145.0	1,363.9	1,508.9	53	239	1,285.1	3,616	大淀川	162.77	5,437.49	29.25	宮崎	6.86	30.77		
鹿児島県	2	165.0	713.1	878.1	160	310	1,780.4	4,682	桜島	1,002.32	8,695.13	191.98			206.60	指宿港	1.80
合計	20水系	1309.9	7,403.6	8,713.5	709	1,572	7,092.6	16,508		2,345.21	45,336.20	819.98		6.86	1,376.98		35.19

出典：一級河川・二級河川：令和5年度河川管理統計（国土交通省水管理・国土保全局水政課）
砂防指定地：直轄　砂防指定地面積調査（令和7年1月末時点）
補助　砂防使用令和4年度版
海岸保全区域：海岸統計令和4年度版

※指定区間外：国が管理する区間
地方公共団体が管理する区間

港湾・空港・道路関係位置図

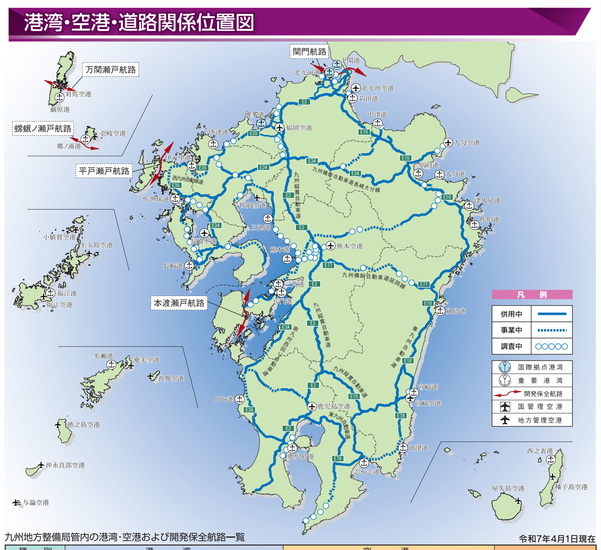

九州地方整備局管内の港湾・空港および開発保全航路一覧　令和7年4月1日現在

種別	港湾				空港			開発保全航路
県名（市名）	国際拠点港湾	重要港湾	地方港湾	56条港湾	拠点空港	地方管理空港	その他空港	
下関市		下関						
福岡県		北九州・博多	苅田・三池	5		北九州・福岡		関門航路
佐賀県			唐津・伊万里	7		佐賀		
長崎県			長崎・佐世保・厳原 福江・郷ノ浦	77	22	長崎	壱岐・福江・小値賀 対馬・上五島	平戸瀬戸航路・鰐瀬ノ瀬戸航路・万関瀬戸航路
熊本県			八代・熊本・三角	23		熊本	天草	本渡瀬戸航路
大分県			別府・大分・津久見 佐伯・中津	13	2	大分	大分県央	
宮崎県			宮崎・細島・油津	12	1	宮崎		
鹿児島県			鹿児島・志布志 川内・西之表・名瀬	126		鹿児島	種子島・屋久島・奄美 沖永良部・喜界・徳之島 与論	
管内計	3	25		263	25	7	13	2	5

道路の管理延長（道路種類別）

道路区分		全国 実延長(km)	九州 実延長(km)	福岡県 実延長(km)	佐賀県 実延長(km)	長崎県 実延長(km)	熊本県 実延長(km)	大分県 実延長(km)	宮崎県 実延長(km)	鹿児島県 実延長(km)	北九州市 実延長(km)	福岡市 実延長(km)	熊本市 実延長(km)
高速自動車道		9,168	1,010	153	78	46	123	191	202	142	49	2	24
国道	指定区間	24,147	2,414	405	239	217	273	340	313	444	40	78	66
	指定区間外	31,997	5,215	523	389	773	893	716	868	854	130	34	37
県道	主要地方道	57,879	7,754	1,400	548	826	1,054	986	968	1,620	153	92	109
	一般県道	72,002	9,751	1,609	723	842	1,584	1,546	1,049	1,935	98	149	216
市町村道		1,035,195	133,763	25,590	9,097	15,390	18,499	14,871	16,851	22,534	3,882	3,630	3,419
合計		1,230,388	159,907	29,680	11,073	18,094	22,426	18,649	20,250	27,529	4,351	3,985	3,871

※延長は、2023 年版道路統計年報による　※指定区間外：一般国道のうち、都道府県及び政令市が担当する区間

組織のご案内

● 組織図

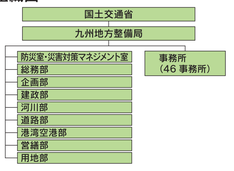

● 組織数

本局		
	部	8
	課・室	50
事務所		46
	河川・道路関係事務所	8
	河川関係事務所	13
	道路関係事務所	7
	港湾空港関係事務所	14
	営繕関係事務所	2
	公園関係事務所	1
	技術事務所	1

● 局・事務所位置図

☆国土交通省 九州地方整備局

河川・道路関係事務所（8箇所）
1. 長崎河川国道事務所
2. 熊本河川国道事務所
3. 八代河川国道事務所
4. 大分河川国道事務所
5. 佐伯河川国道事務所
6. 宮崎河川国道事務所
7. 延岡河川国道事務所
8. 大隅河川国道事務所

河川関係事務所（13箇所）
9. 筑後川河川事務所
10. 遠賀川河川事務所
11. 武雄河川事務所
12. 佐賀河川事務所
13. 本明川ダム工事事務所
14. 菊池河川河川事務所
15. 川辺川ダム砂防事務所
16. 阿蘇砂防事務所
17. 山国川河川事務所
18. 川内川河川事務所
19. 筑後川ダム統合管理事務所
20. 緑川ダム管理所
21. 鶴田ダム管理所

道路関係事務所（7箇所）
22. 福岡国道事務所
23. 北九州国道事務所
24. 有明海沿岸国道事務所
25. 佐賀国道事務所
26. 八代復興事務所
27. 鹿児島国道事務所
28. 九州道路メンテナンスセンター

港湾空港関係事務所（14箇所）
29. 下関港湾事務所
30. 北九州港湾・空港整備事務所
31. 博多港湾・空港整備事務所
32. 苅田港湾事務所
33. 唐津港湾事務所
34. 長崎港湾・空港整備事務所
35. 熊本港湾・空港整備事務所
36. 別府港湾・空港整備事務所
37. 宮崎港湾・空港整備事務所
38. 鹿児島港湾・空港整備事務所
39. 西之表港湾事務所
40. 志布志港湾事務所
41. 関門航路事務所
42. 下関港湾空港技術調査事務所

営繕関係事務所（2箇所）
43. 熊本営繕事務所
44. 鹿児島営繕事務所

公園関係事務所（1箇所）
45. 国営海の中道海浜公園事務所

技術事務所（1箇所）
46. 九州技術事務所

国土交通省九州地方整備局

〒812-0013　福岡市博多区博多駅東2丁目10番7号　福岡第二合同庁舎　TEL.092(471)6331(代)
ホームページ　https://www.qsr.mlit.go.jp/　Eメール　qsr-kikaku@ki.mlit.go.jp
みなさまの声を聞かせてください。九州地方整備局ホームページ「お問い合わせ」で受け付けています。

九州地方整備局 お問い合わせ
九州地方整備局 X(旧 Twitter)
九州地方整備局 YouTube
九州地方整備局 Instagram

河川事業

流域治水の本格的実践

流域治水の推進

気候変動の影響による水災害の激甚化・頻発化等を踏まえ、堤防の整備、ダムの建設・再生などの対策をより一層加速するとともに、集水域※1から氾濫域※2にわたる流域の国・県・市町村・企業・住民等のあらゆる関係者が協働して水災害対策を行う「流域治水」を推進しています。

※1 集水域：雨水が河川に流入するエリア
※2 氾濫域：河川等の氾濫により浸水が想定されるエリア

九州における流域治水の取組事例

雨水貯留施設の整備

福岡県久留米市により、大学のグラウンドを活用した雨水貯留施設が整備されました。

久留米大学グラウンドでの雨水貯留施設（球後川水系）

水害リスクが高い地域からの移転

移転先確保のための災害公営住宅や新たな宅地等の整備と連携して河川整備（引堤・遊水地）を実施しています。

河川整備と連携した水害リスクが高い地域からの移転（球磨川水系）

国・県・市　連携した流域治水の取組による事業の整備効果