



【平成28年熊本地震対応】

『土砂災害現地調査チーム』による土砂災害危険箇所の緊急点検結果について
～二次災害の防止や警戒避難体制への活用が図られます～

<目的>

熊本県からの要請を受けて、「平成28年熊本地震」後のさらなる土砂災害の防止、及び今後の警戒避難、応急的な対応に資することを目的に、緊急度の高い危険箇所に対し、TEC-FORCE（土砂災害現地調査チーム）による土砂災害危険箇所の緊急点検を実施しました。

1. 点検期間

平成28年4月19日（火）～4月27日（水）

2. 点検体制

北海道開発局、関東地方整備局、北陸地方整備局、中部地方整備局、近畿地方整備局、中国地方整備局、四国地方整備局、九州地方整備局、内閣府沖縄総合事務局の各緊急災害対策派遣隊（TEC-FORCE）、国土技術政策総合研究所及び国立研究開発法人土木研究所の土砂災害専門家

3. 点検内容

(1) 点検対象箇所

震度6強以上を記録した市町村を中心に、緊急度の高い危険箇所 1, 155箇所
(熊本市、菊池市、宇土市、宇城市、阿蘇市、合志市、大津町、菊陽町、産山村、西原村、南阿蘇村、嘉島町、益城町)

(2) 調査内容

- ・河道閉塞や崩壊、地すべりの発生状況
- ・溪流内における不安定な土砂、流木の堆積状況
- ・人家周辺の斜面の変状（崩壊の発生等）

4. 点検結果

(1) 地上調査又はヘリ調査により各危険箇所について、下記の『危険度』を評価しました。

A：応急的な対策が必要な箇所

B：当面巡視等の警戒の強化が必要な箇所

C：特に変化はなく緊急度は低いが、降雨状況によっては注意を要する箇所

(2) 点検結果

土石流	A：40	溪流	B：33	溪流	C：362	溪流
急傾斜地崩壊	A：13	箇所	B：42	箇所	C：655	箇所
地すべり	A：1	箇所	B：2	箇所	C：7	箇所
計	A：54	箇所	B：77	箇所	C：1,024	箇所

※本調査は一定の保全対象を有する土砂災害危険箇所の調査を優先して実施したものであり、本調査対象箇所以外においても崩壊等のおそれがありますので御注意願います。

【問い合わせ先】

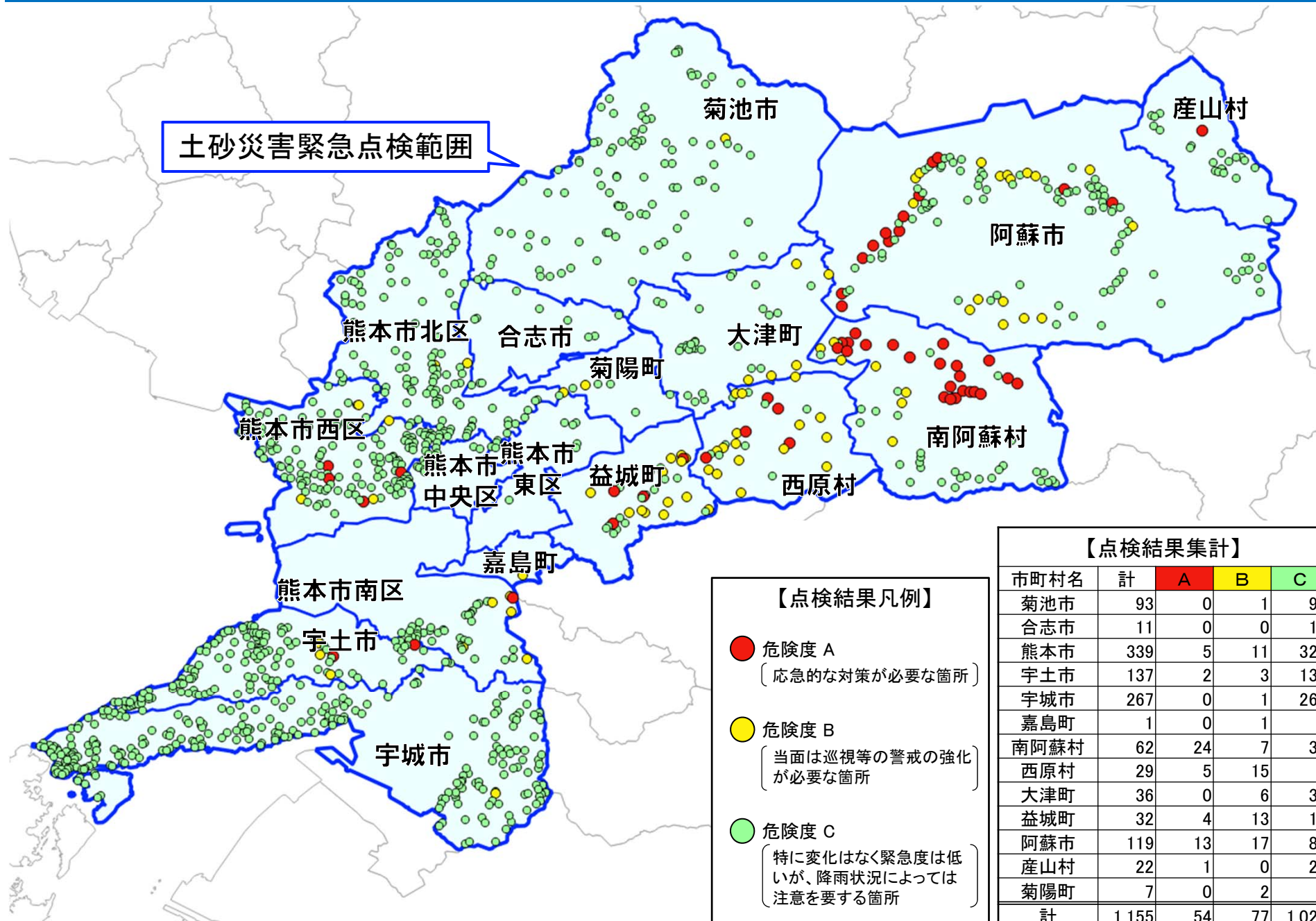
国土交通省 九州地方整備局 河川部

地域河川課長 鹿毛 英樹

電話：090-7989-5910（携帯）

土砂災害緊急点検箇所全体図

4月27日現在



緊急点検結果事例(危険度A事例)

土石流危険溪流の点検

ましきまち しもづるかわ

(例) 益城町下津留川

- ・ 溪流斜面崩落あり
- ・ 流路閉塞を確認



あそし くらかわ こがかわさわ

(例) 阿蘇市黒川古閑川沢

- ・ 斜面に大規模崩落あり
- ・ 崩落斜面上部には亀裂を多数確認

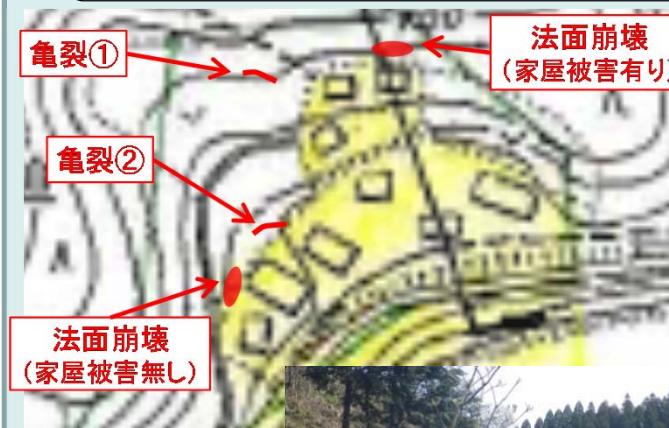


急傾斜地崩壊危険箇所の点検

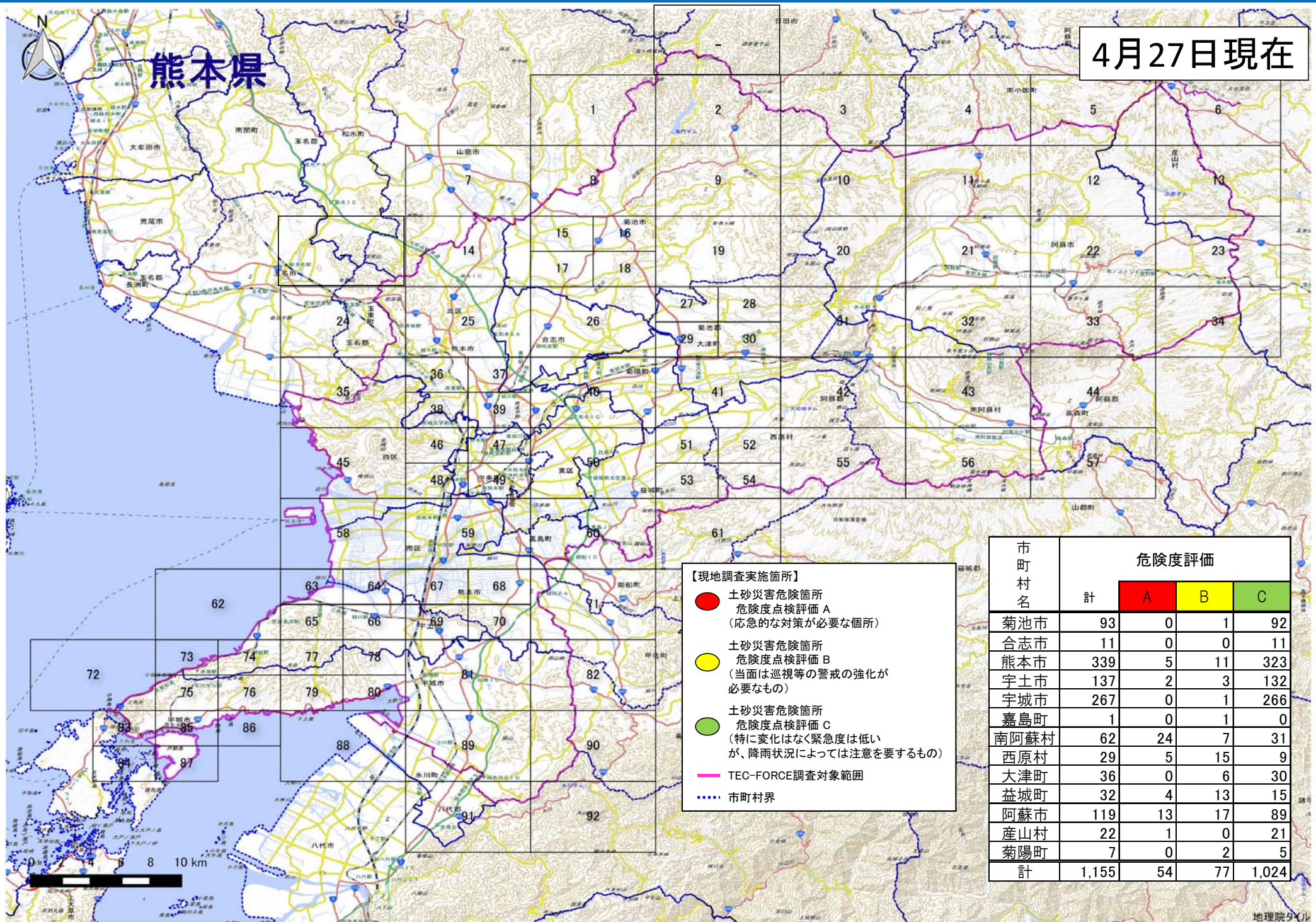
うぶやまむら うぶやま おさこちく

(例) 産山村産山小迫地区

- ・ 崩壊土砂による家屋の被害を確認
- ・ 家屋の背後地に亀裂を確認



土砂災害緊急点検箇所全体図

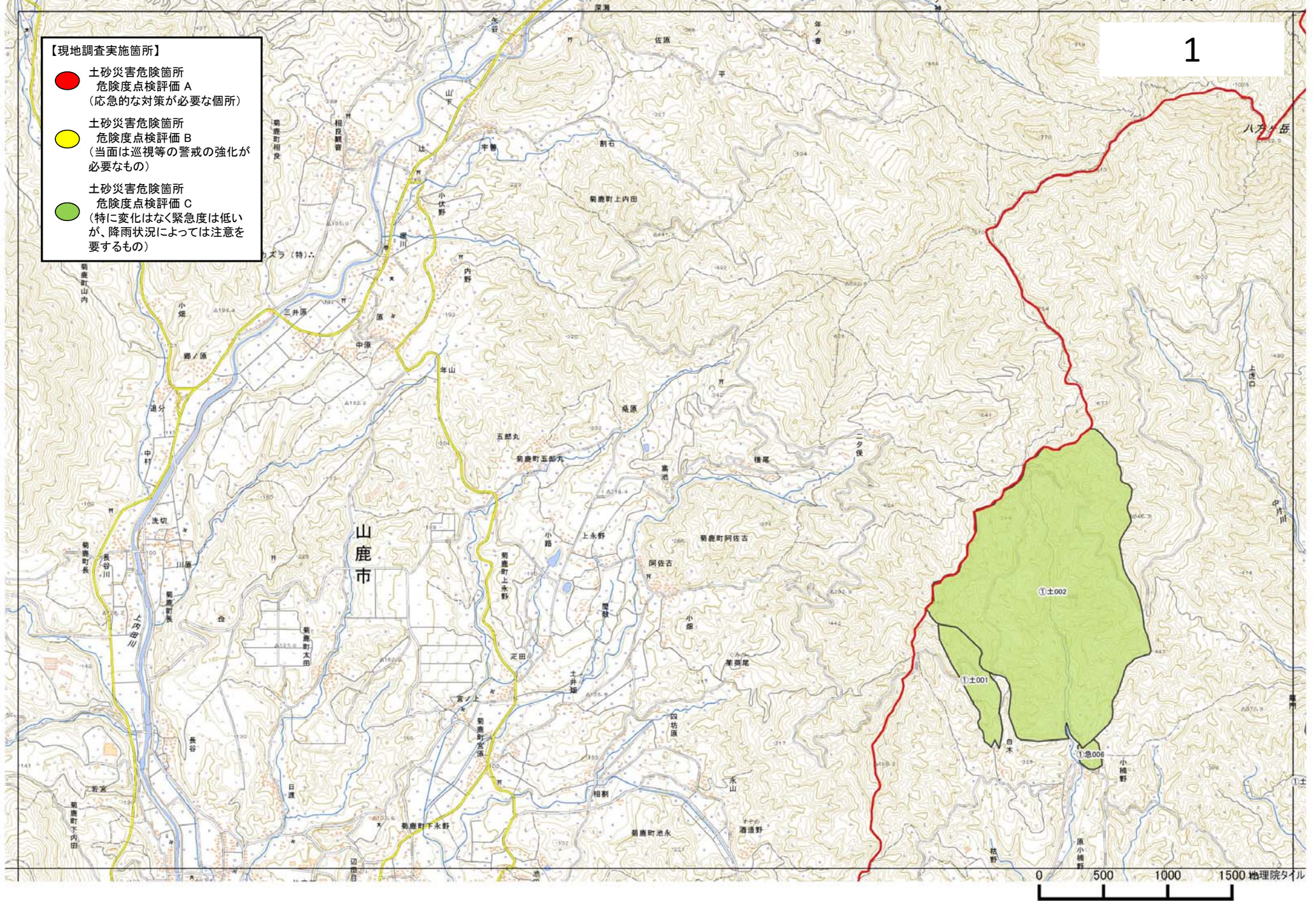


4月27日現在

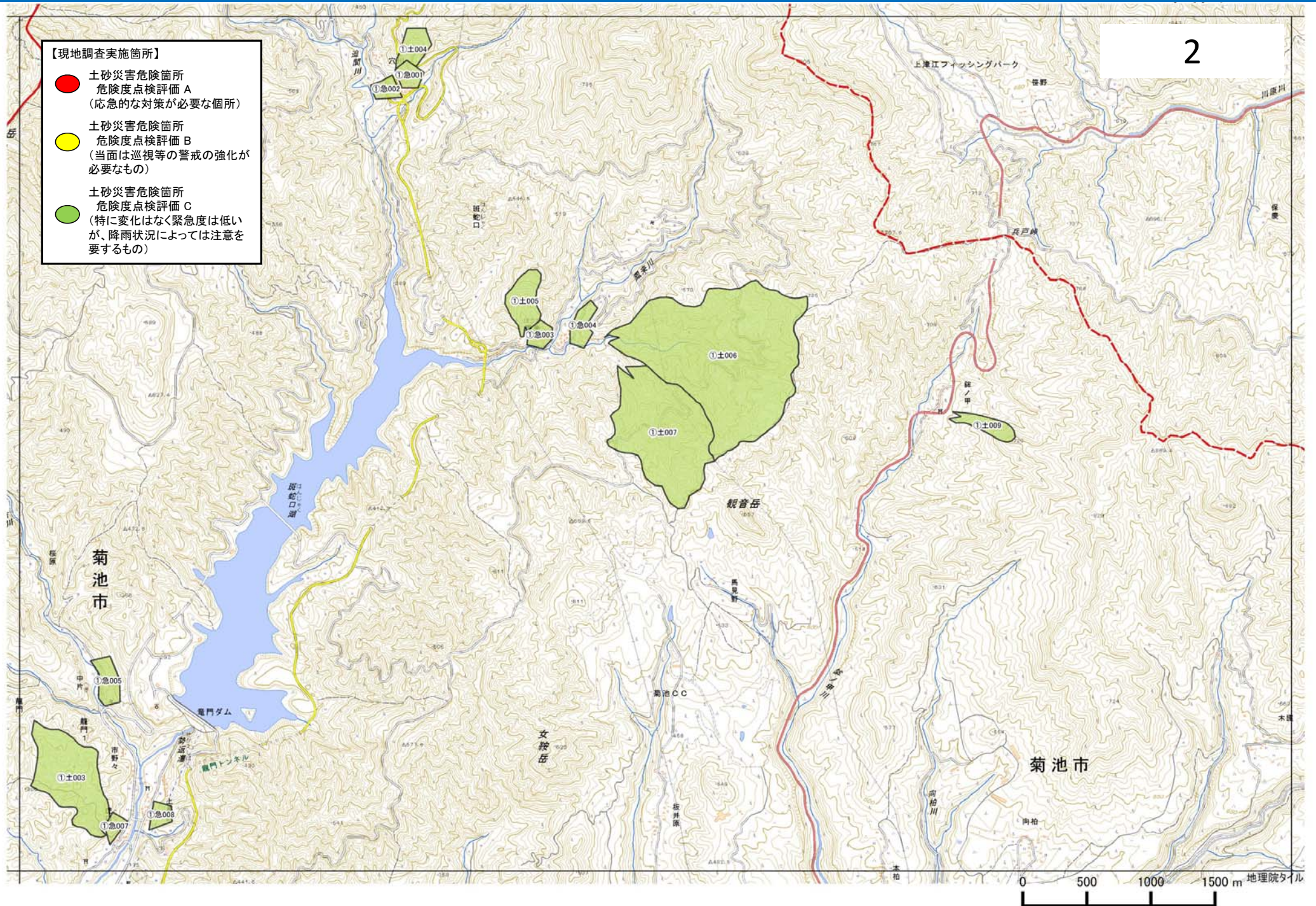
市町村名	危険度評価			
	計	A	B	C
菊池市	93	0	1	92
合志市	11	0	0	11
熊本市	339	5	11	323
宇土市	137	2	3	132
宇城市	267	0	1	266
嘉島町	1	0	1	0
南阿蘇村	62	24	7	31
西原村	29	5	15	9
大津町	36	0	6	30
益城町	32	4	13	15
阿蘇市	119	13	17	89
産山村	22	1	0	21
菊陽町	7	0	2	5
計	1,155	54	77	1,024

- 【現地調査実施箇所】
- 土砂災害危険箇所
危険度点検評価 A
(応急的な対策が必要な箇所)
 - 土砂災害危険箇所
危険度点検評価 B
(当面は巡視等の警戒の強化が必要なもの)
 - 土砂災害危険箇所
危険度点検評価 C
(特に変化はなく緊急度は低いが、降雨状況によっては注意を要するもの)
 - TEC-FORCE調査対象範囲
 - 市町村界

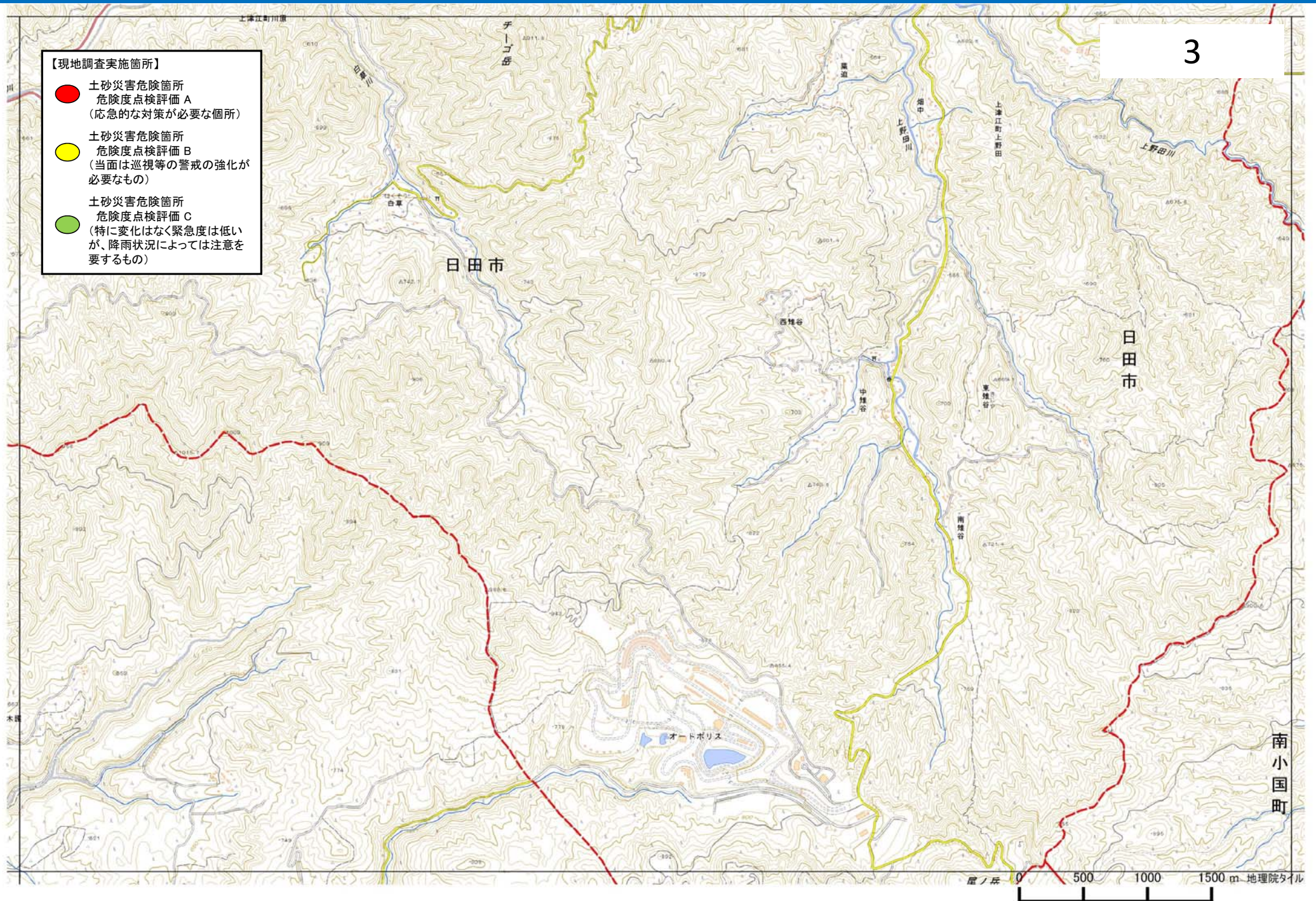
土砂災害緊急点検箇所詳細図



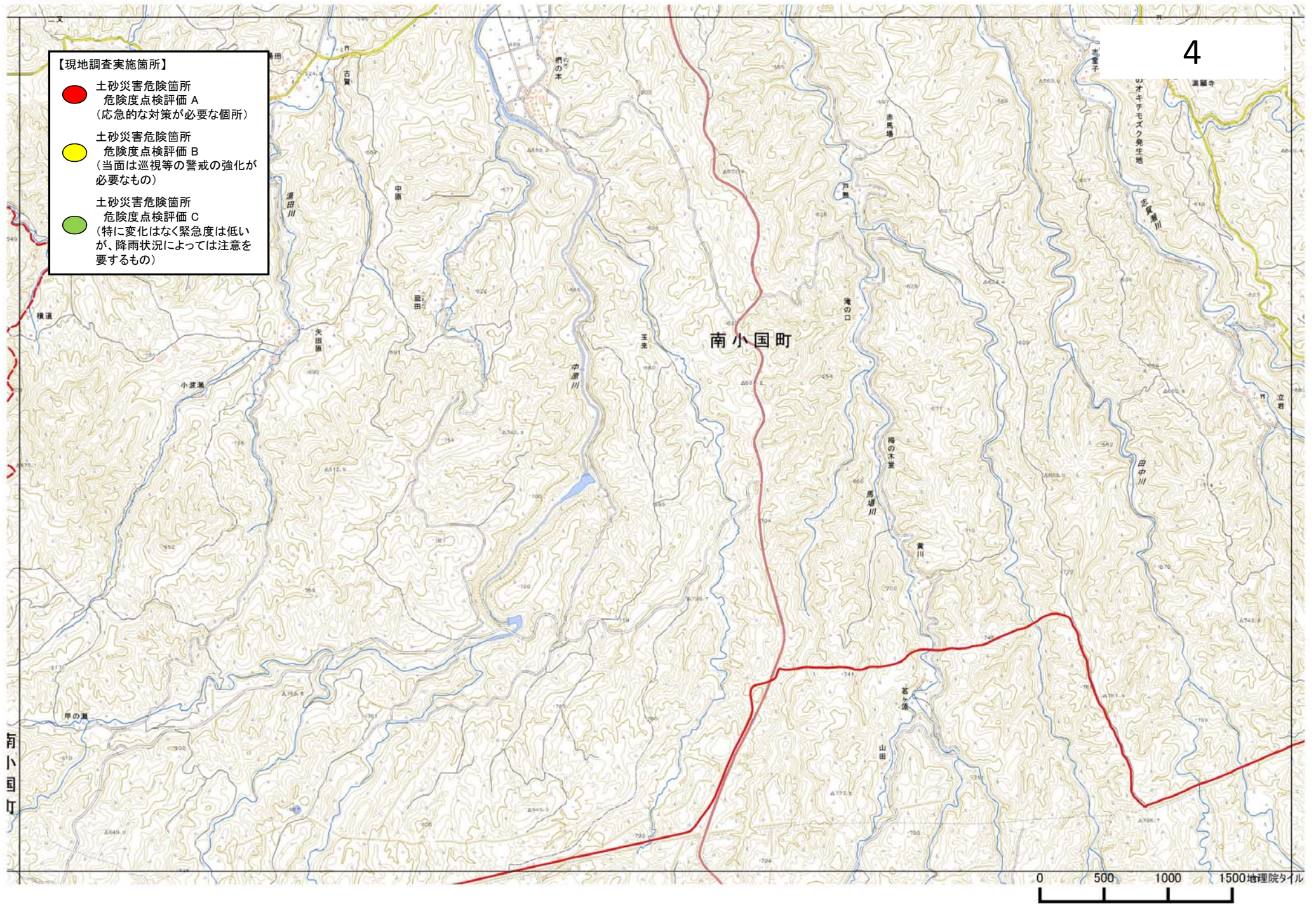
土砂災害緊急点検箇所詳細図



土砂災害緊急点検箇所詳細図

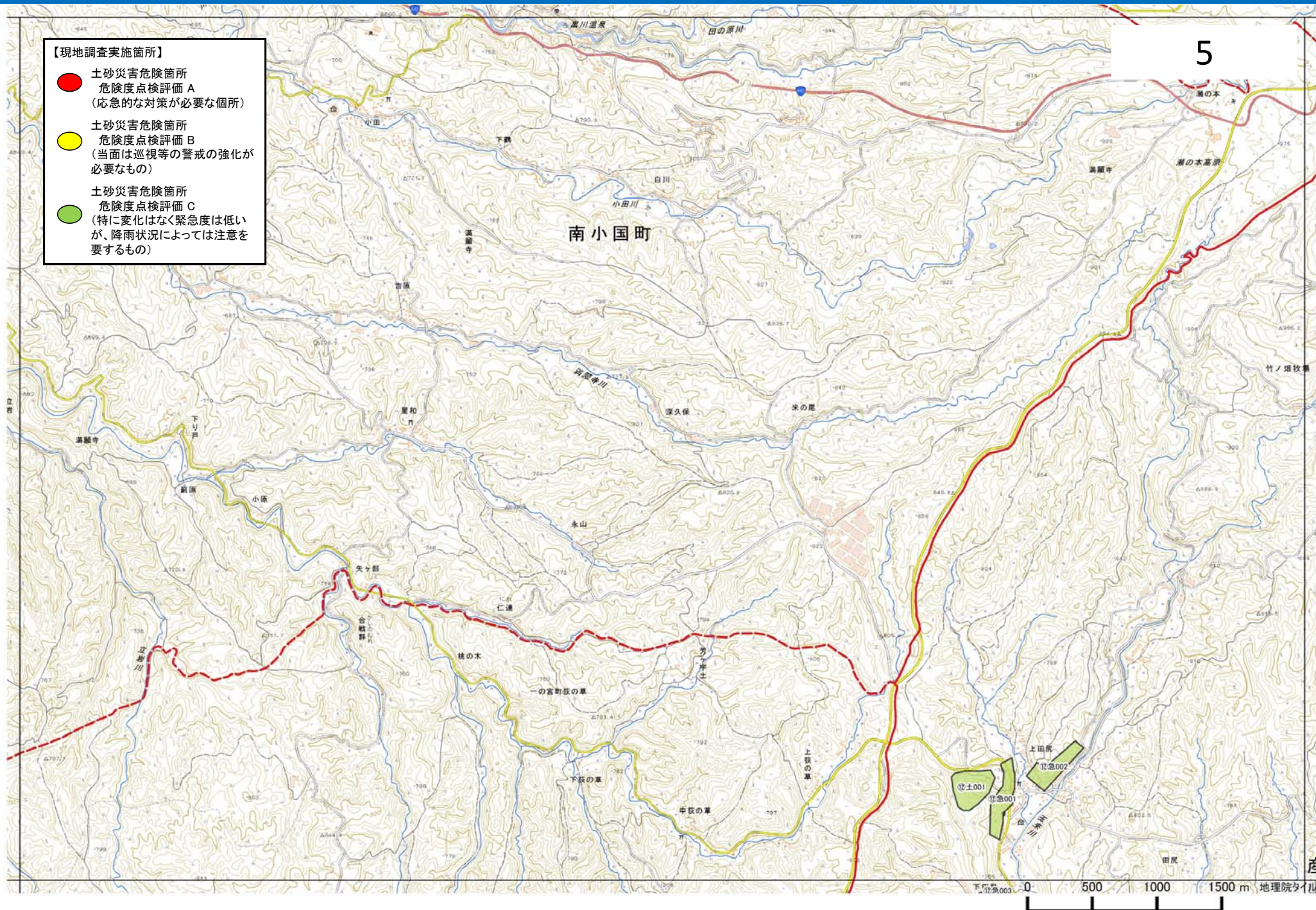


土砂災害緊急点検箇所詳細図



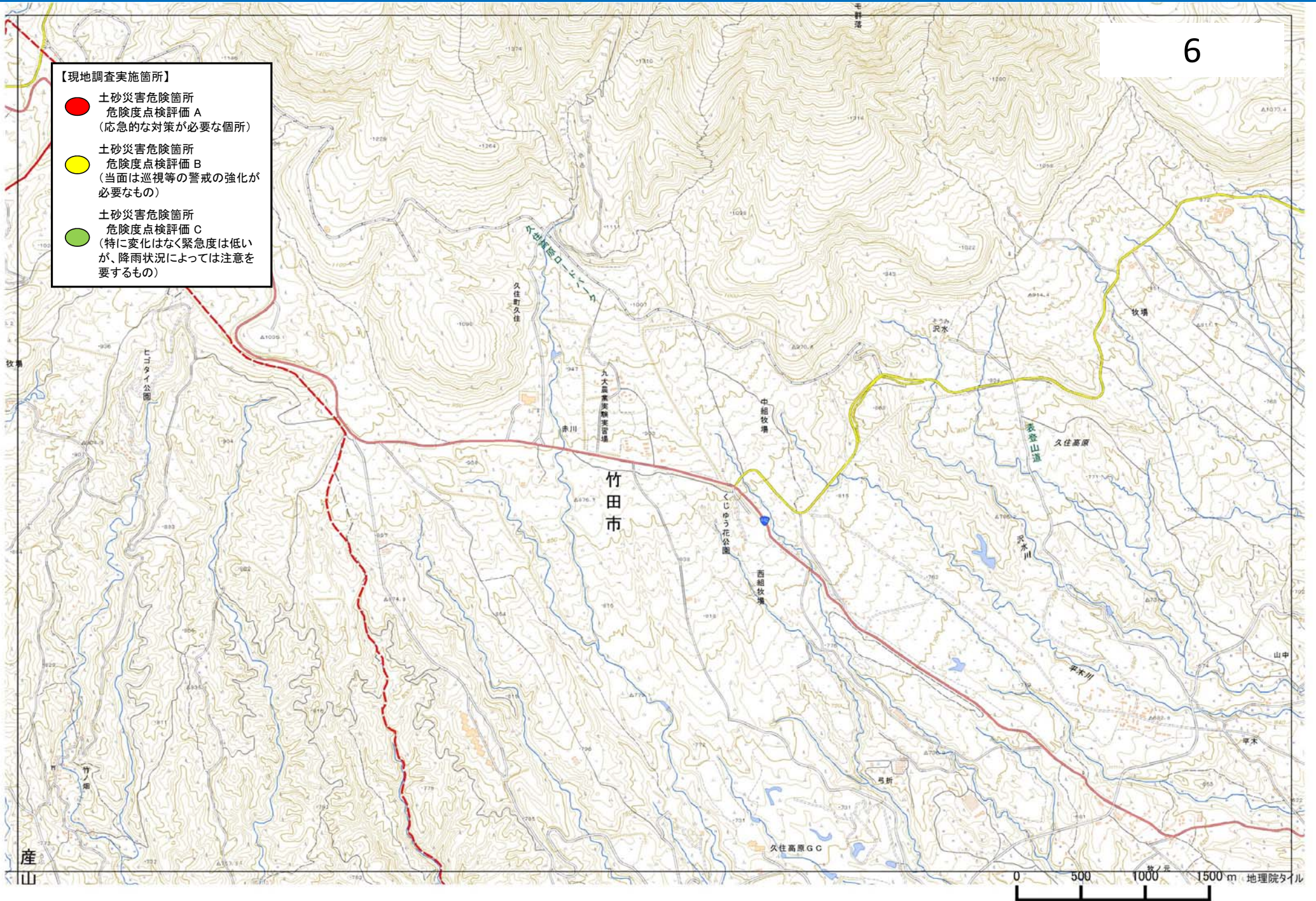
4

土砂災害緊急点検箇所詳細図

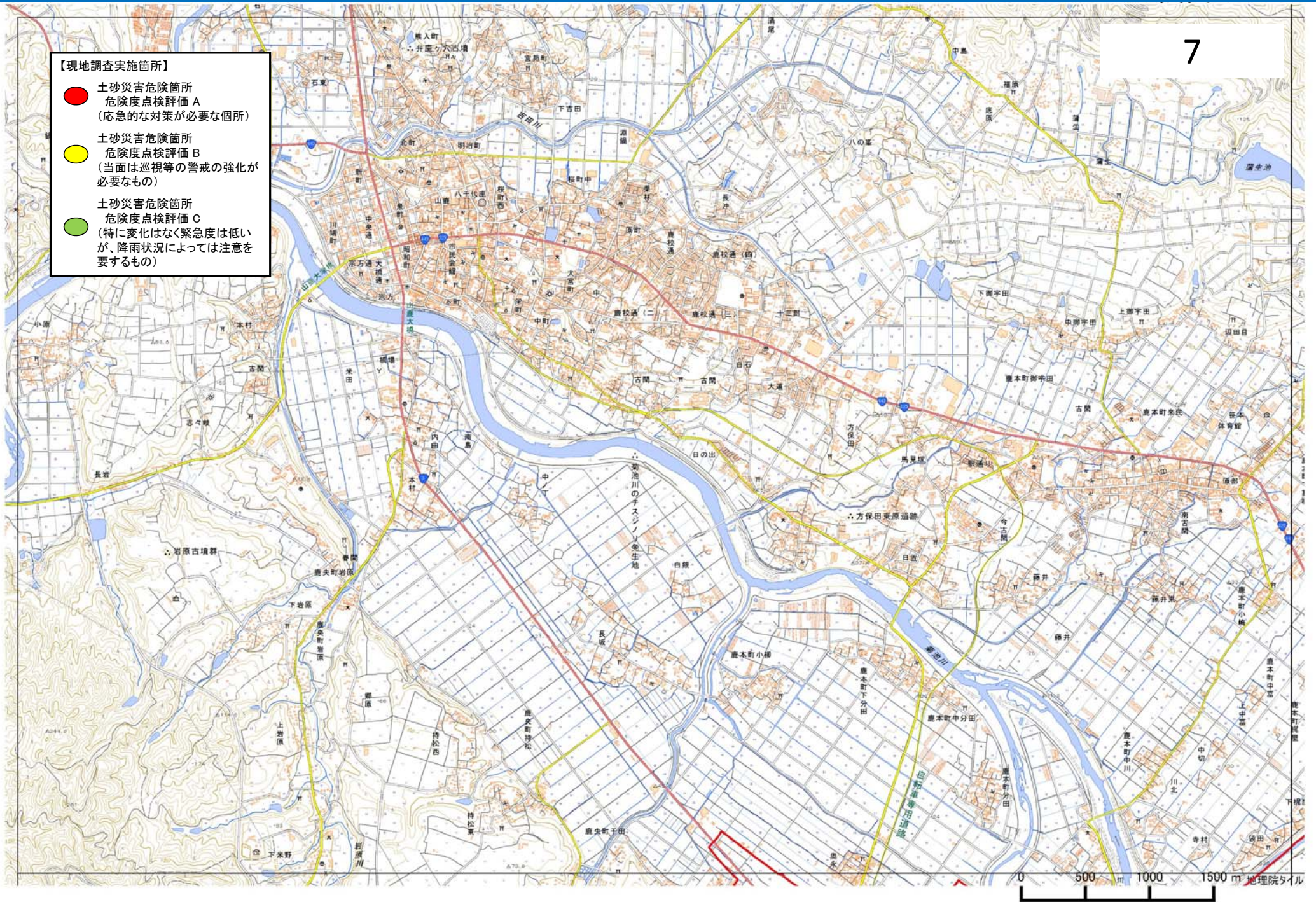


土砂災害緊急点検箇所詳細図

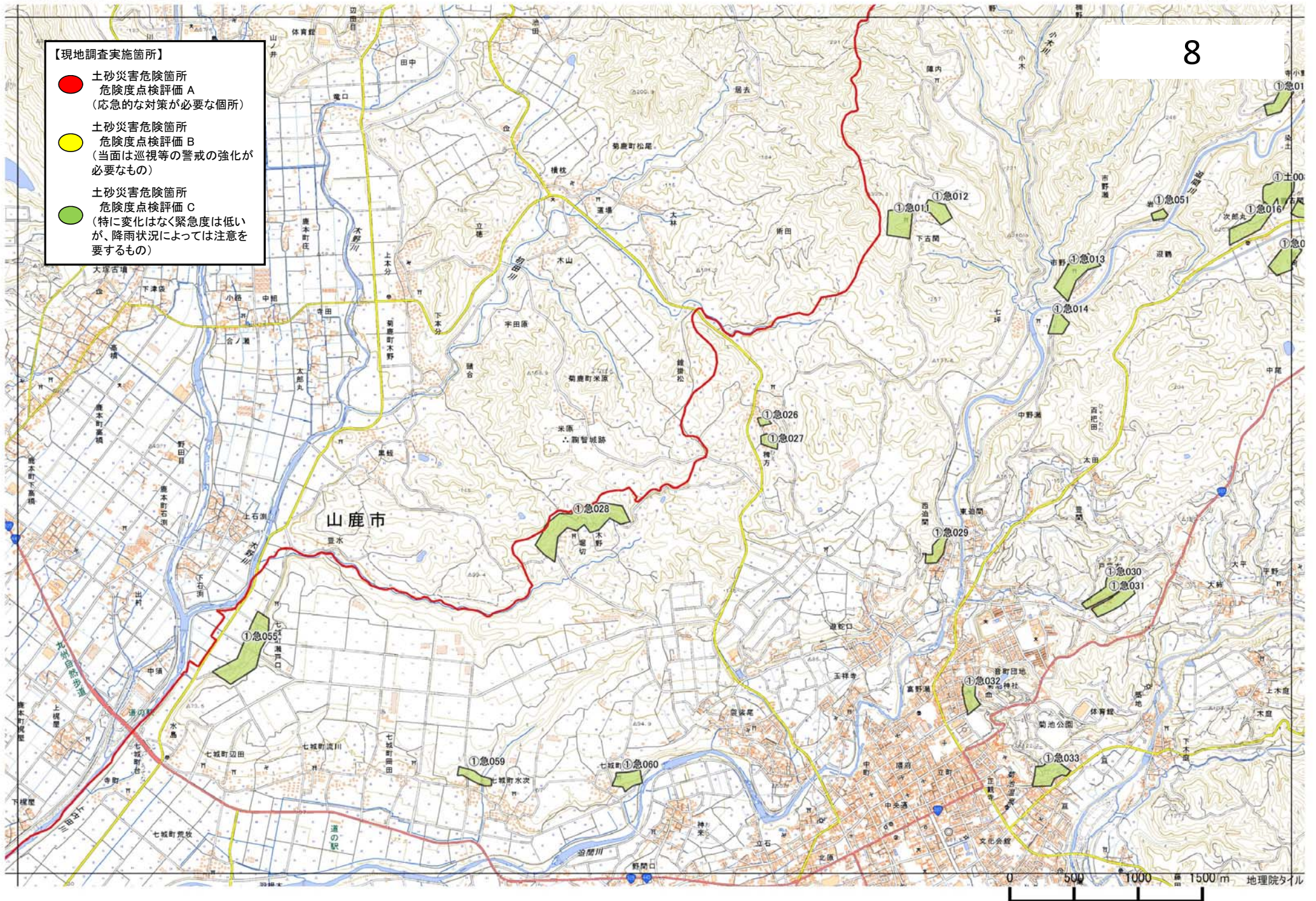
6



土砂災害緊急点検箇所詳細図

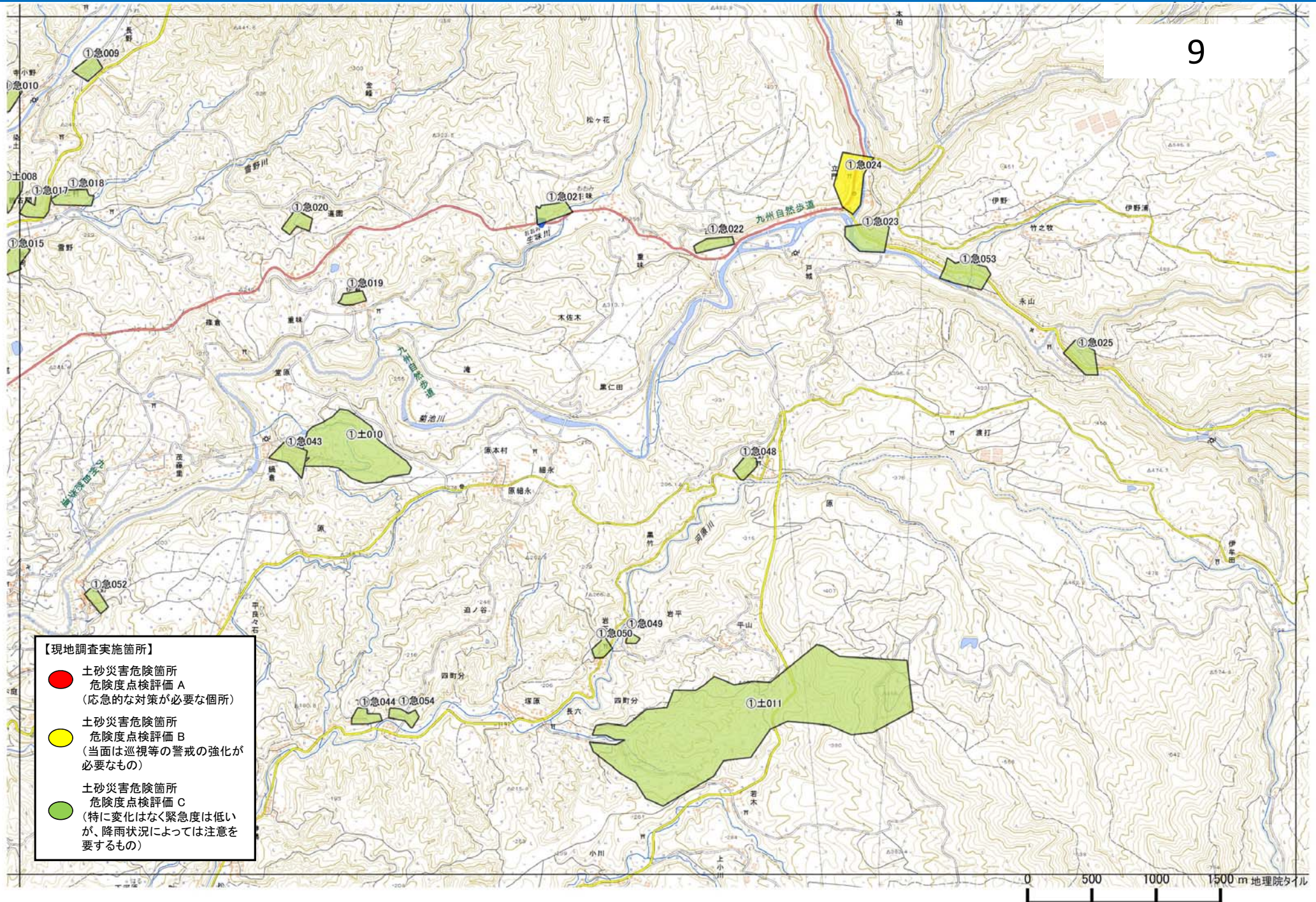


土砂災害緊急点検箇所詳細図

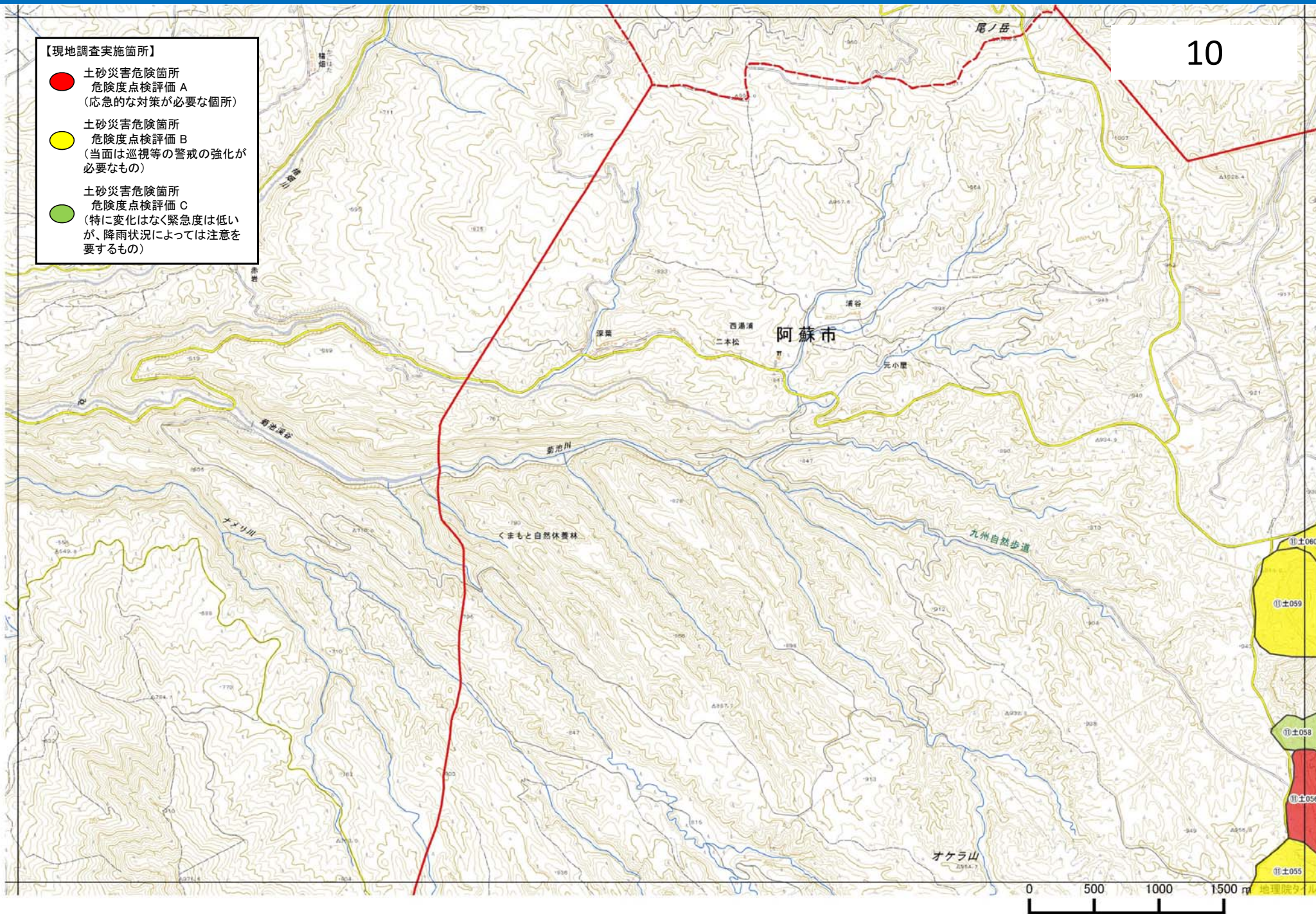


8

土砂災害緊急点検箇所詳細図



土砂災害緊急点検箇所詳細図

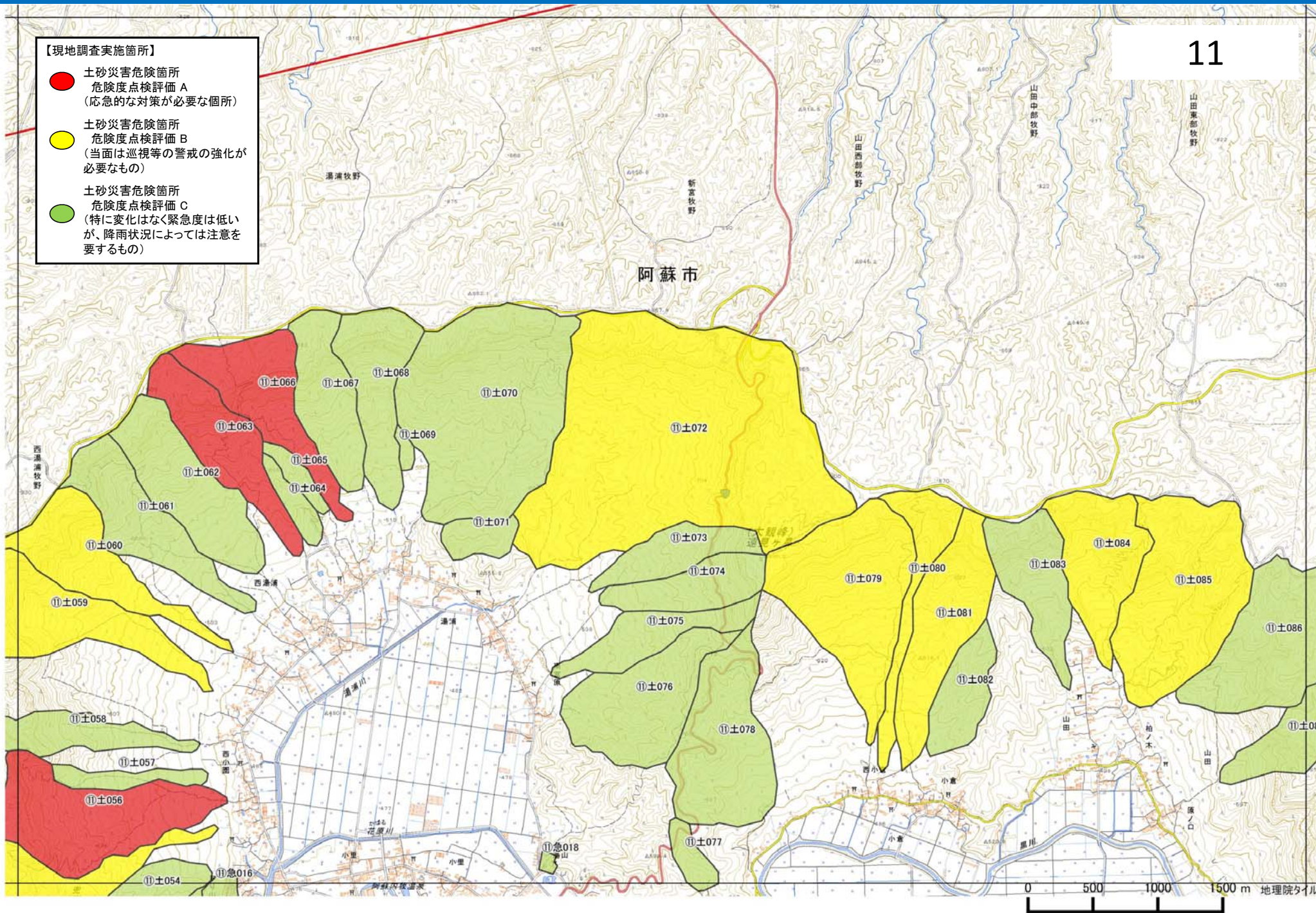


土砂災害緊急点検箇所詳細図

11

【現地調査実施箇所】

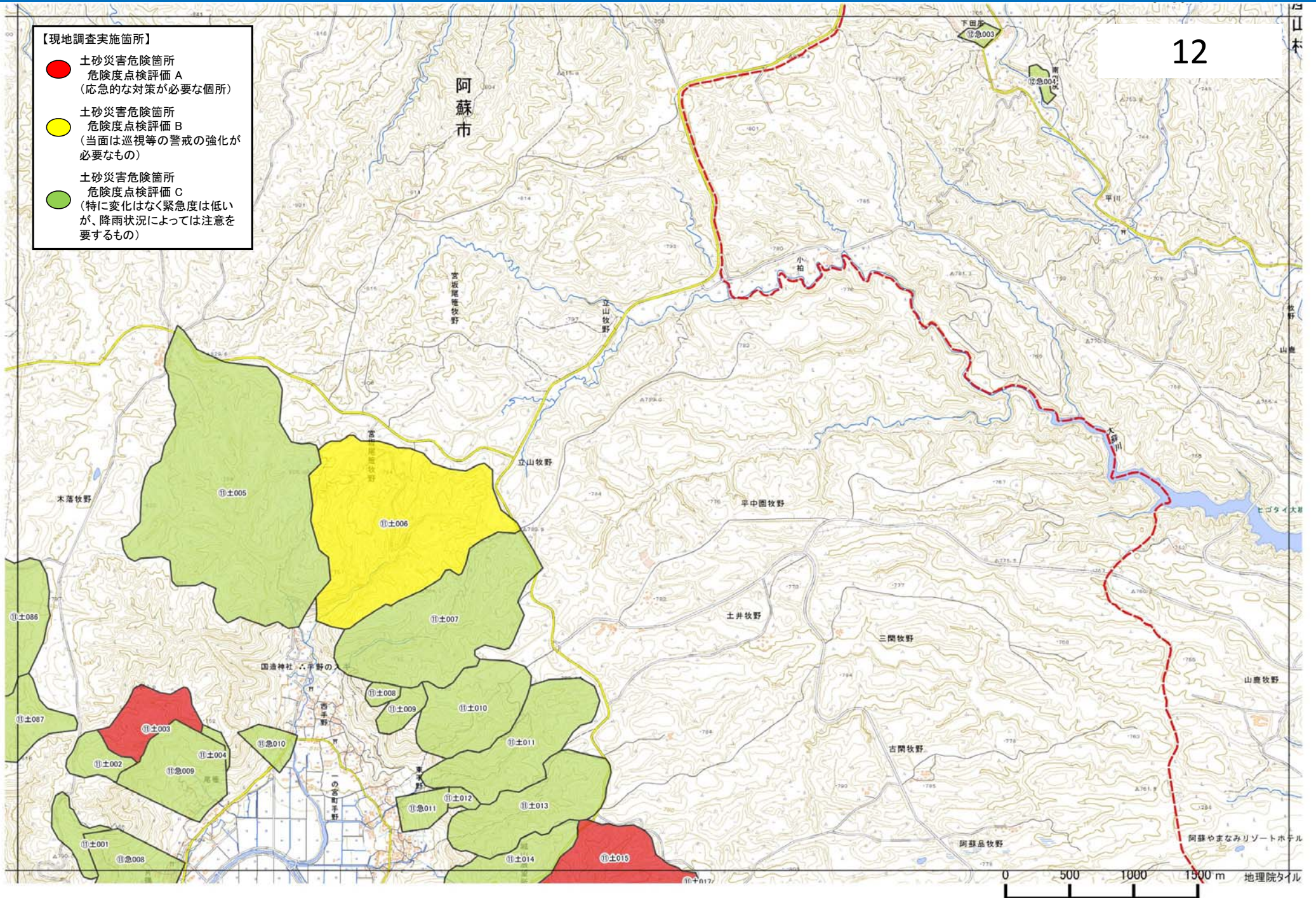
- 土砂災害危険箇所
危険度点検評価 A
(応急的な対策が必要な箇所)
- 土砂災害危険箇所
危険度点検評価 B
(当面は巡視等の警戒の強化が必要なもの)
- 土砂災害危険箇所
危険度点検評価 C
(特に変化はなく緊急度は低い
が、降雨状況によっては注意を
要するもの)



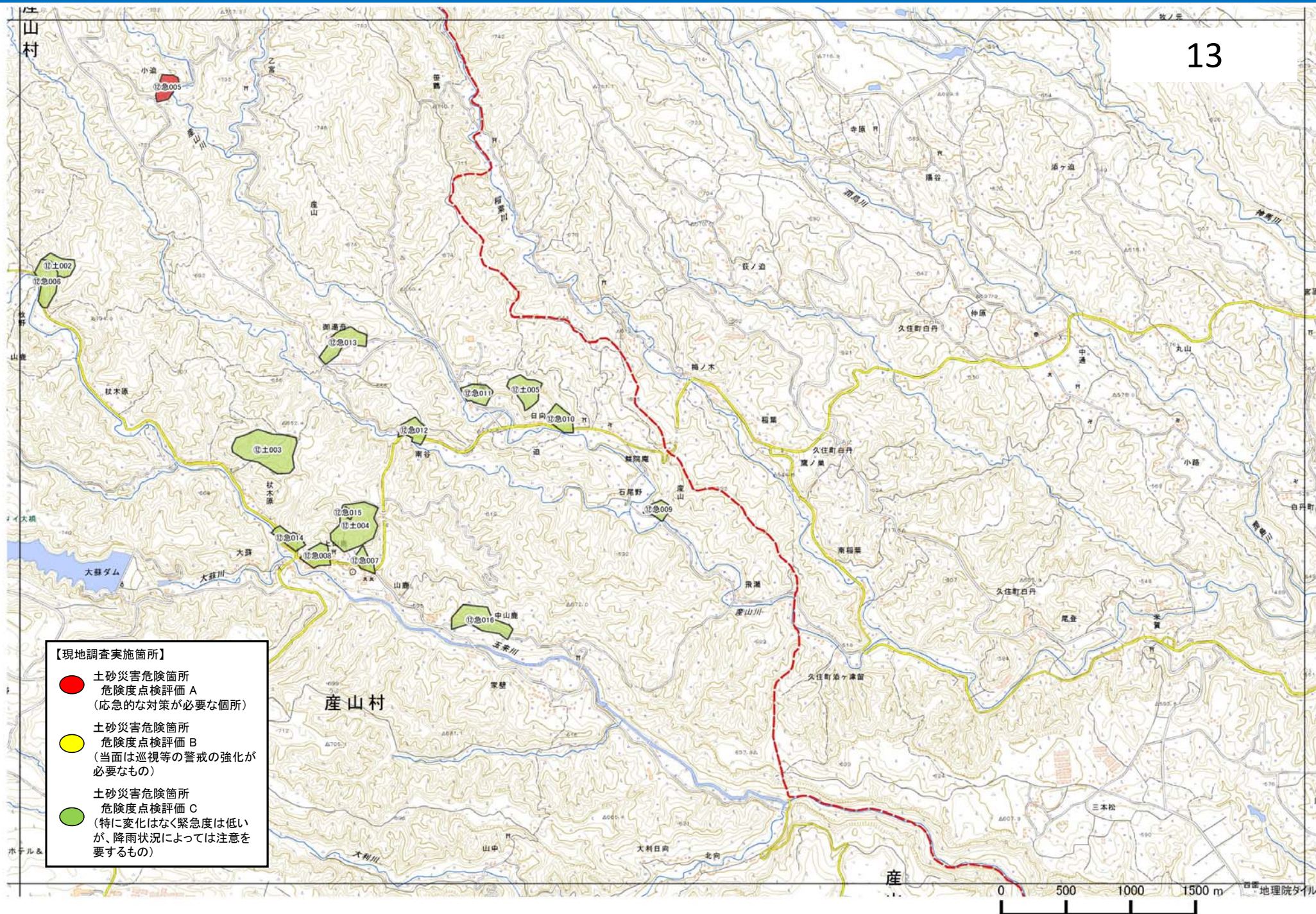
土砂災害緊急点検箇所詳細図

12

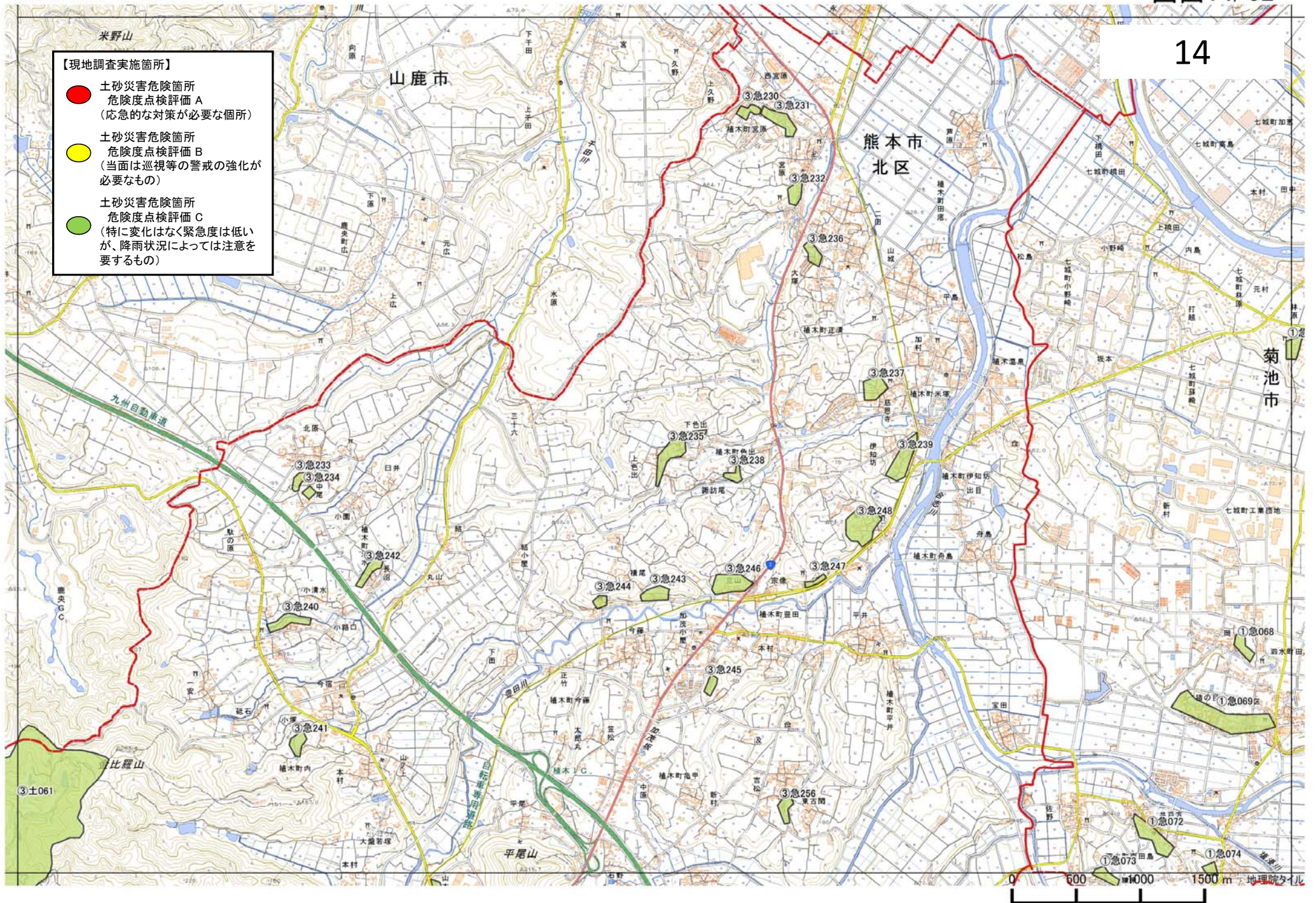
- 【現地調査実施箇所】
- 土砂災害危険箇所
危険度点検評価 A
(応急的な対策が必要な箇所)
 - 土砂災害危険箇所
危険度点検評価 B
(当面は巡視等の警戒の強化が必要なもの)
 - 土砂災害危険箇所
危険度点検評価 C
(特に変化はなく緊急度は低い
が、降雨状況によっては注意を
要するもの)



土砂災害緊急点検箇所詳細図

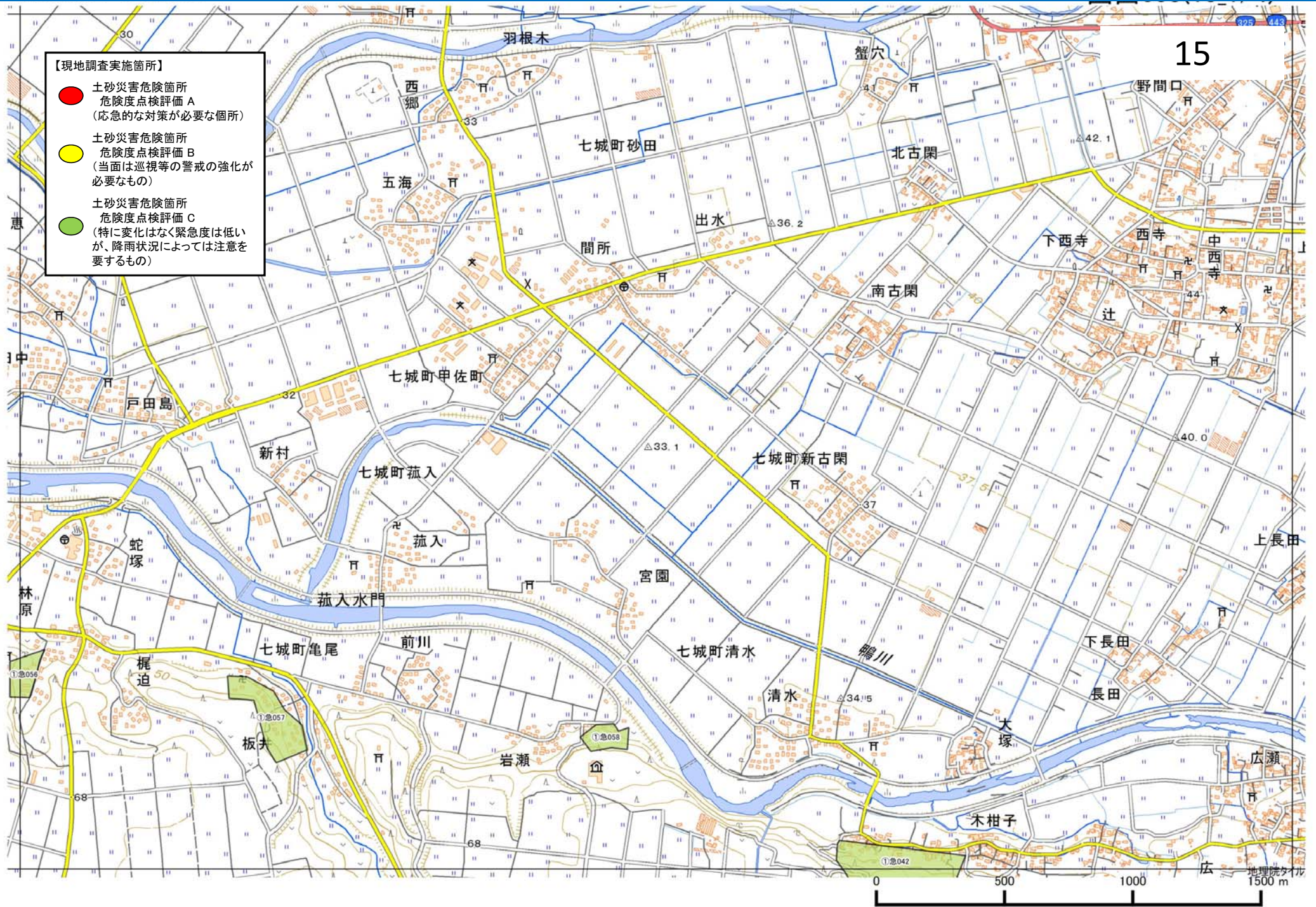


土砂災害緊急点検箇所詳細図



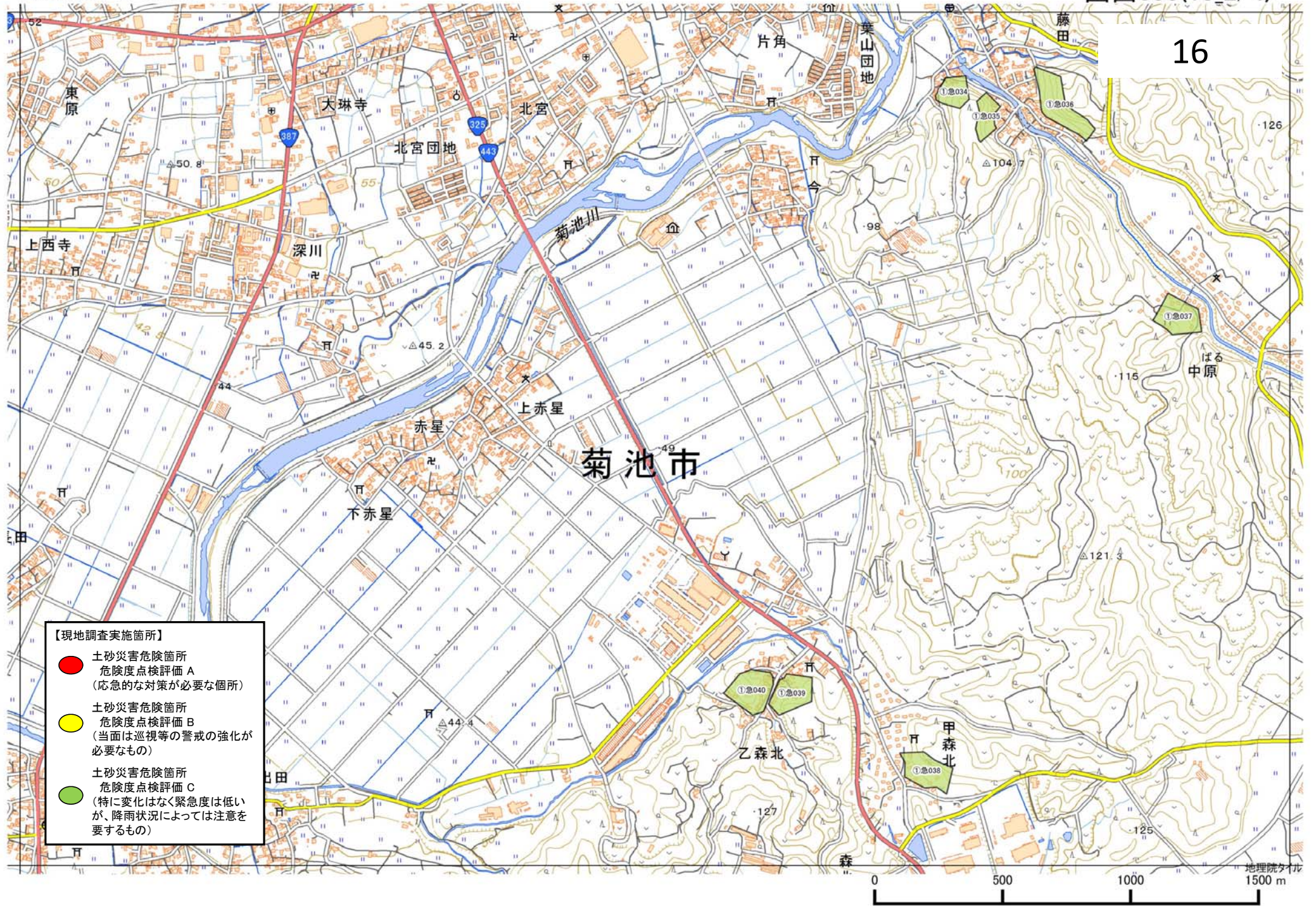
- 【現地調査実施箇所】
- 土砂災害危険箇所
危険度点検評価 A
(応急的な対策が必要な箇所)
 - 土砂災害危険箇所
危険度点検評価 B
(当面は巡視等の警戒の強化が必要なもの)
 - 土砂災害危険箇所
危険度点検評価 C
(特に変化はなく緊急度は低い
が、降雨状況によっては注意を要するもの)

土砂災害緊急点検箇所詳細図

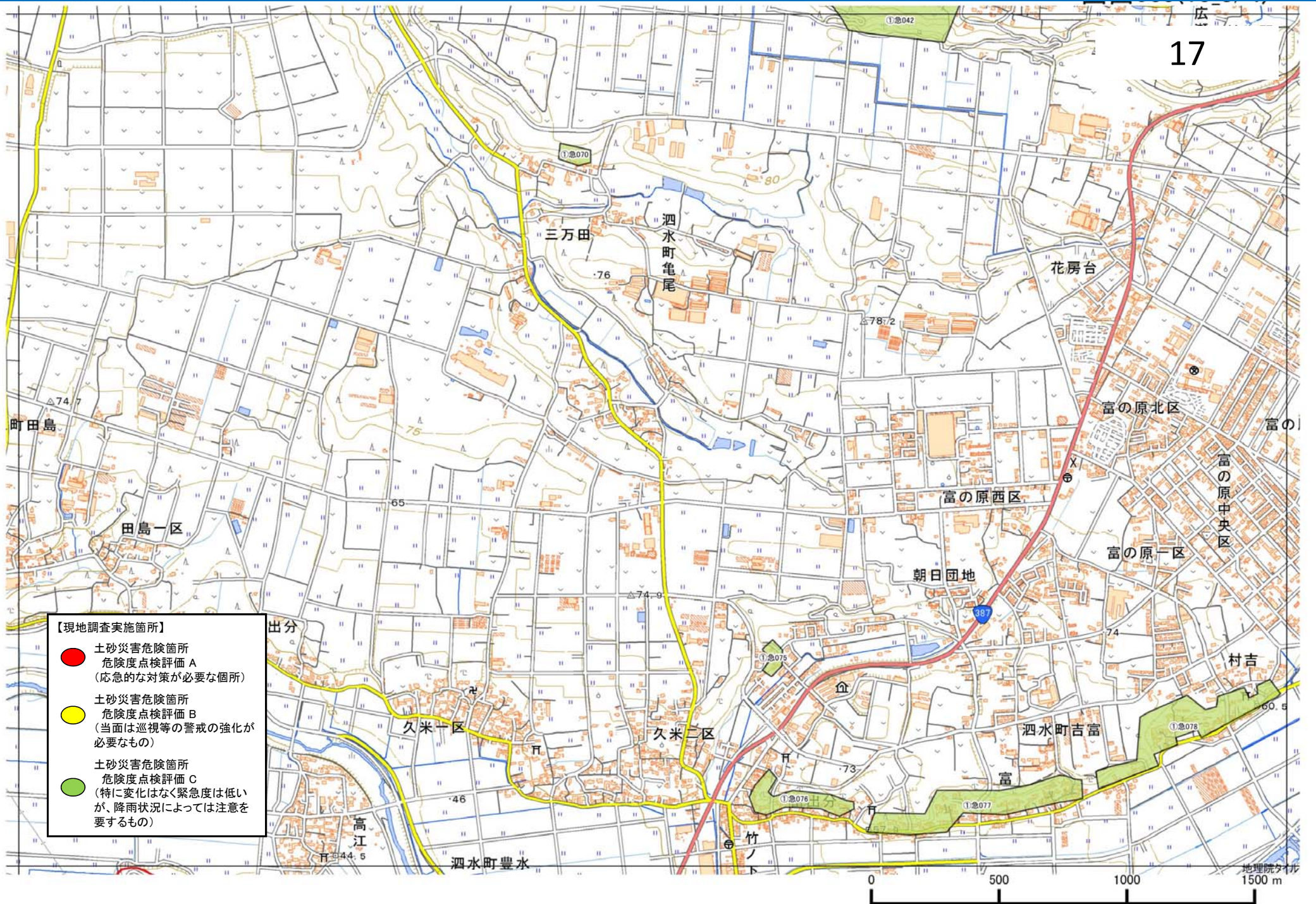


- 【現地調査実施箇所】
- 土砂災害危険箇所
危険度点検評価 A
(応急的な対策が必要な箇所)
 - 土砂災害危険箇所
危険度点検評価 B
(当面は巡視等の警戒の強化が必要なもの)
 - 土砂災害危険箇所
危険度点検評価 C
(特に変化はなく緊急度は低いが、降雨状況によっては注意を要するもの)

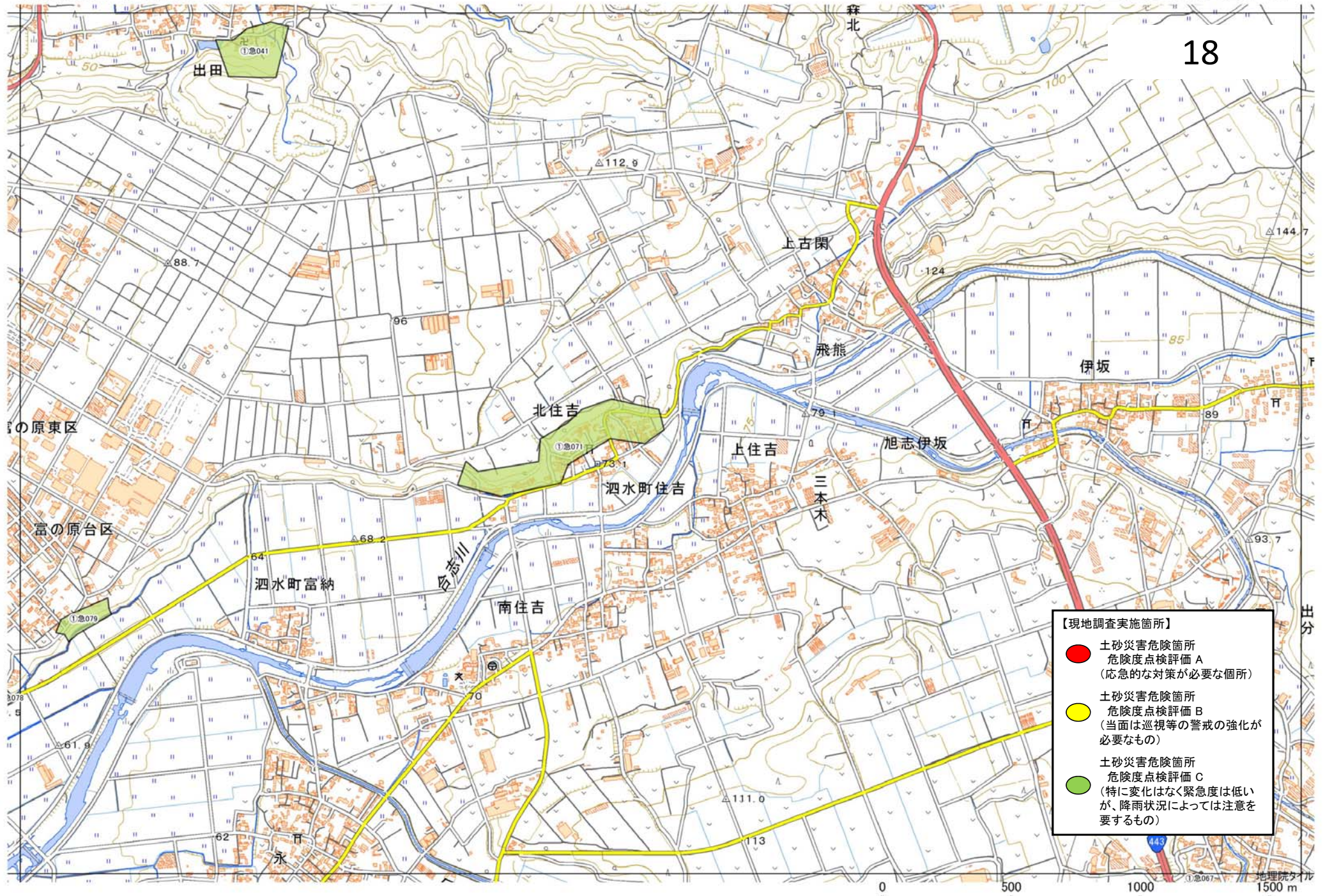
土砂災害緊急点検箇所詳細図



土砂災害緊急点検箇所詳細図

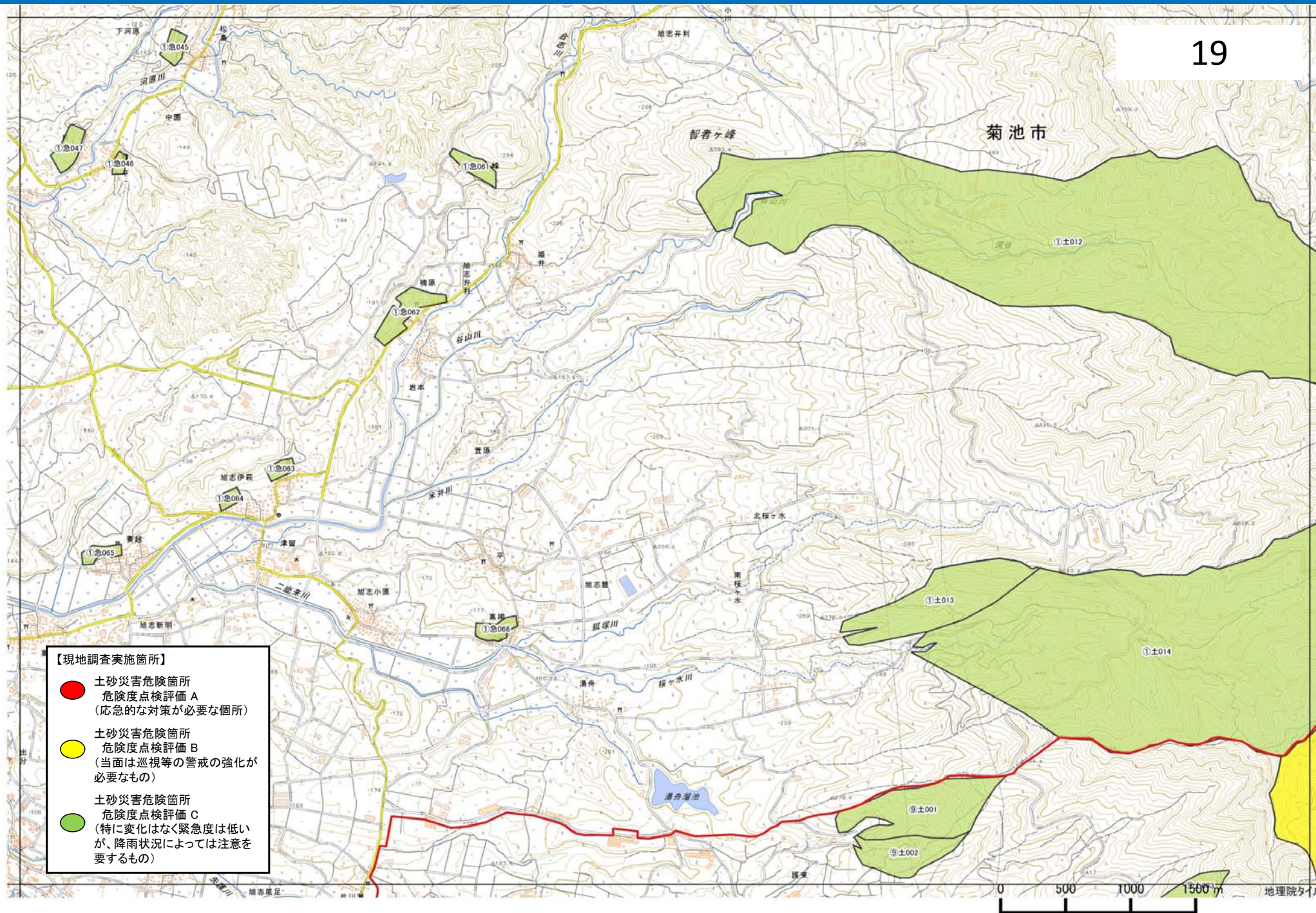


土砂災害緊急点検箇所詳細図

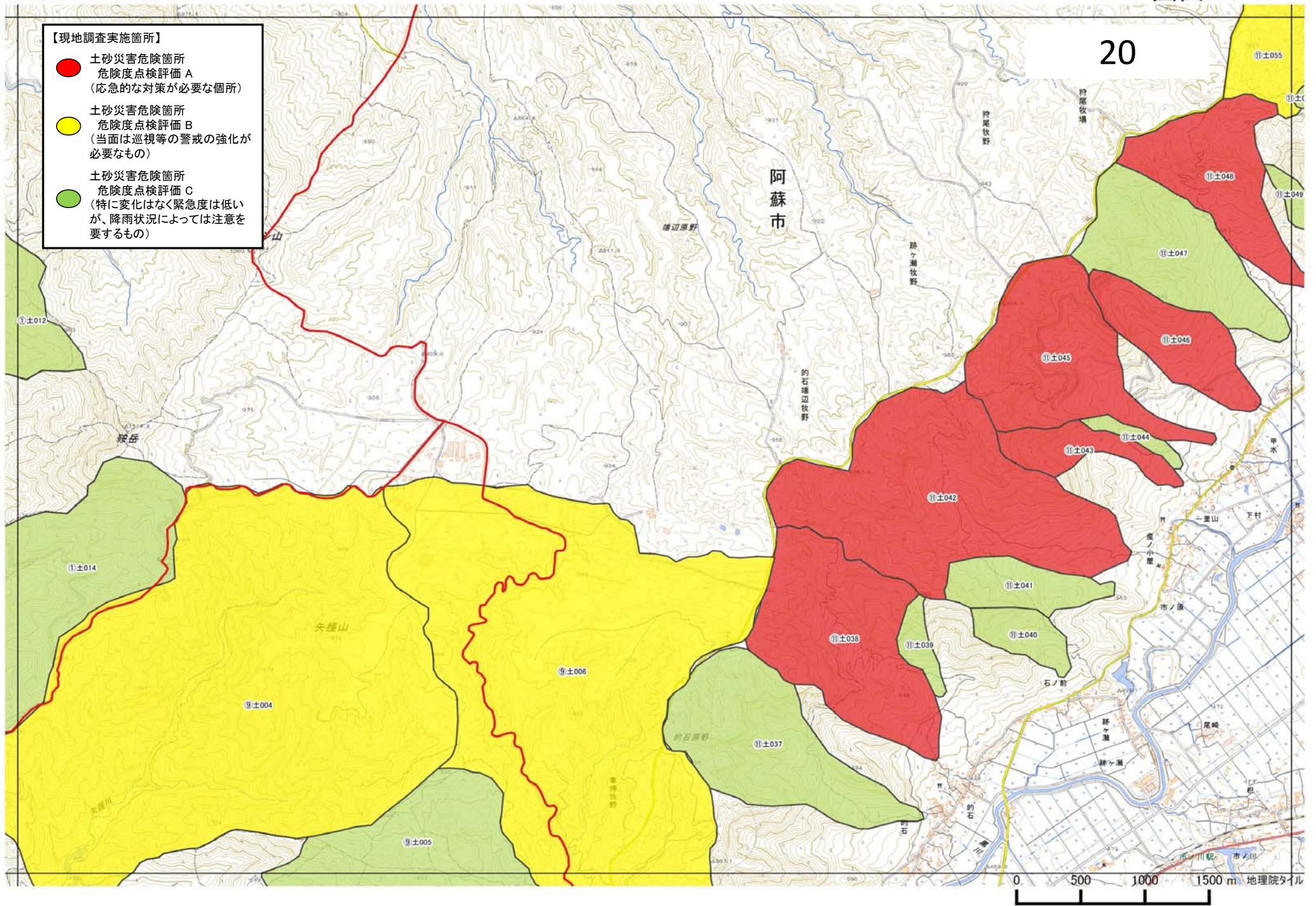


土砂災害緊急点検箇所詳細図

19

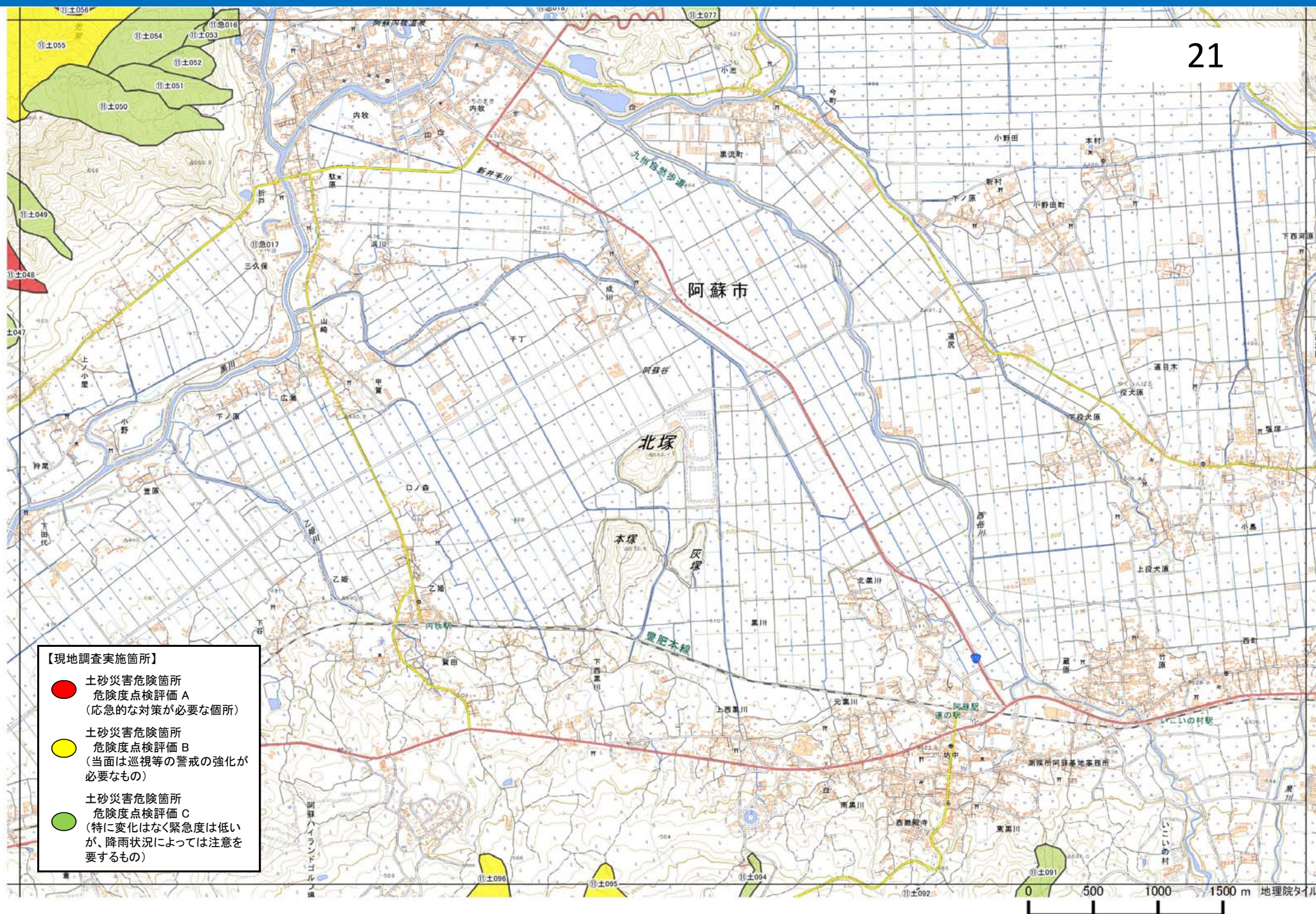


土砂災害緊急点検箇所詳細図



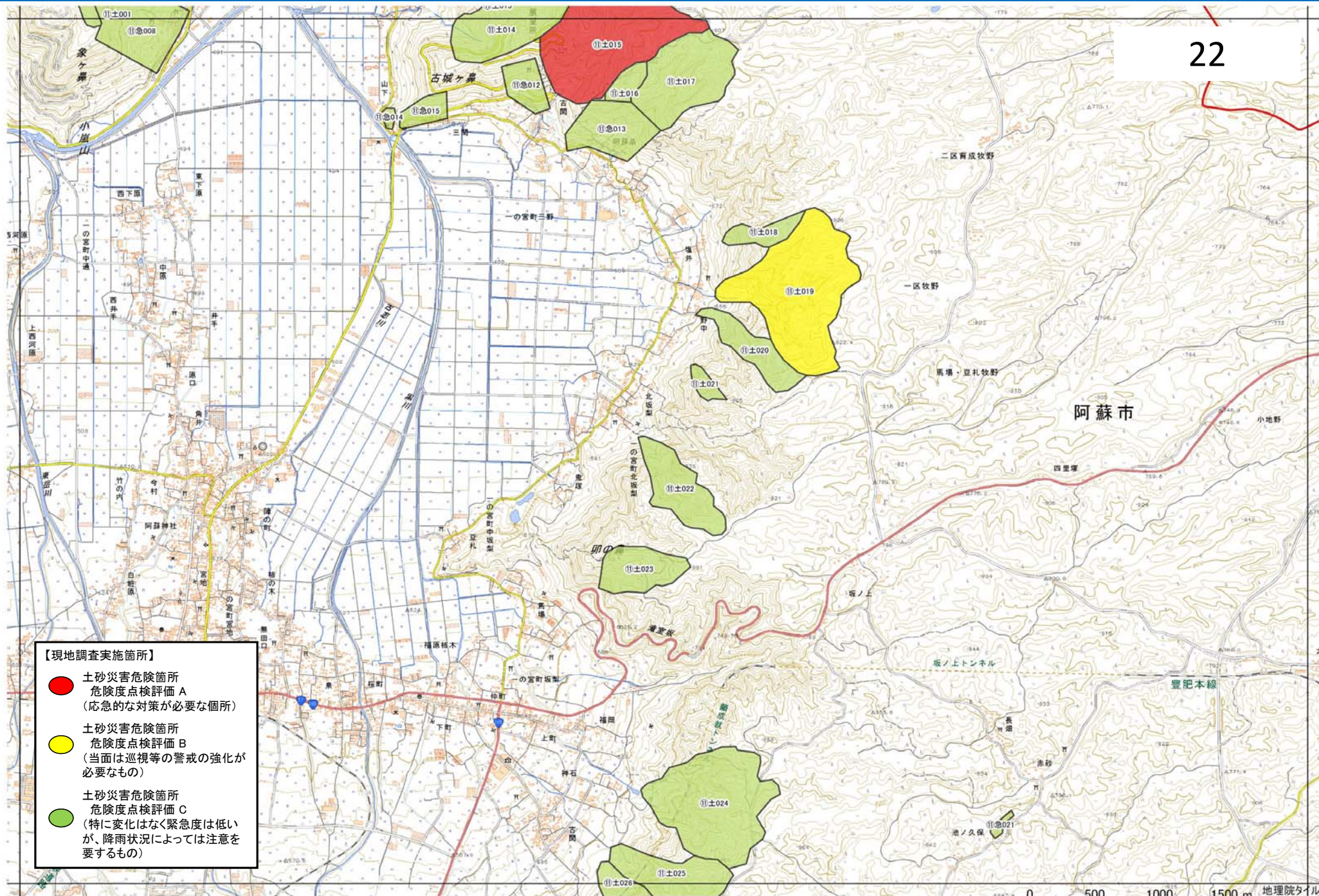
土砂災害緊急点検箇所詳細図

21



土砂災害緊急点検箇所詳細図

22

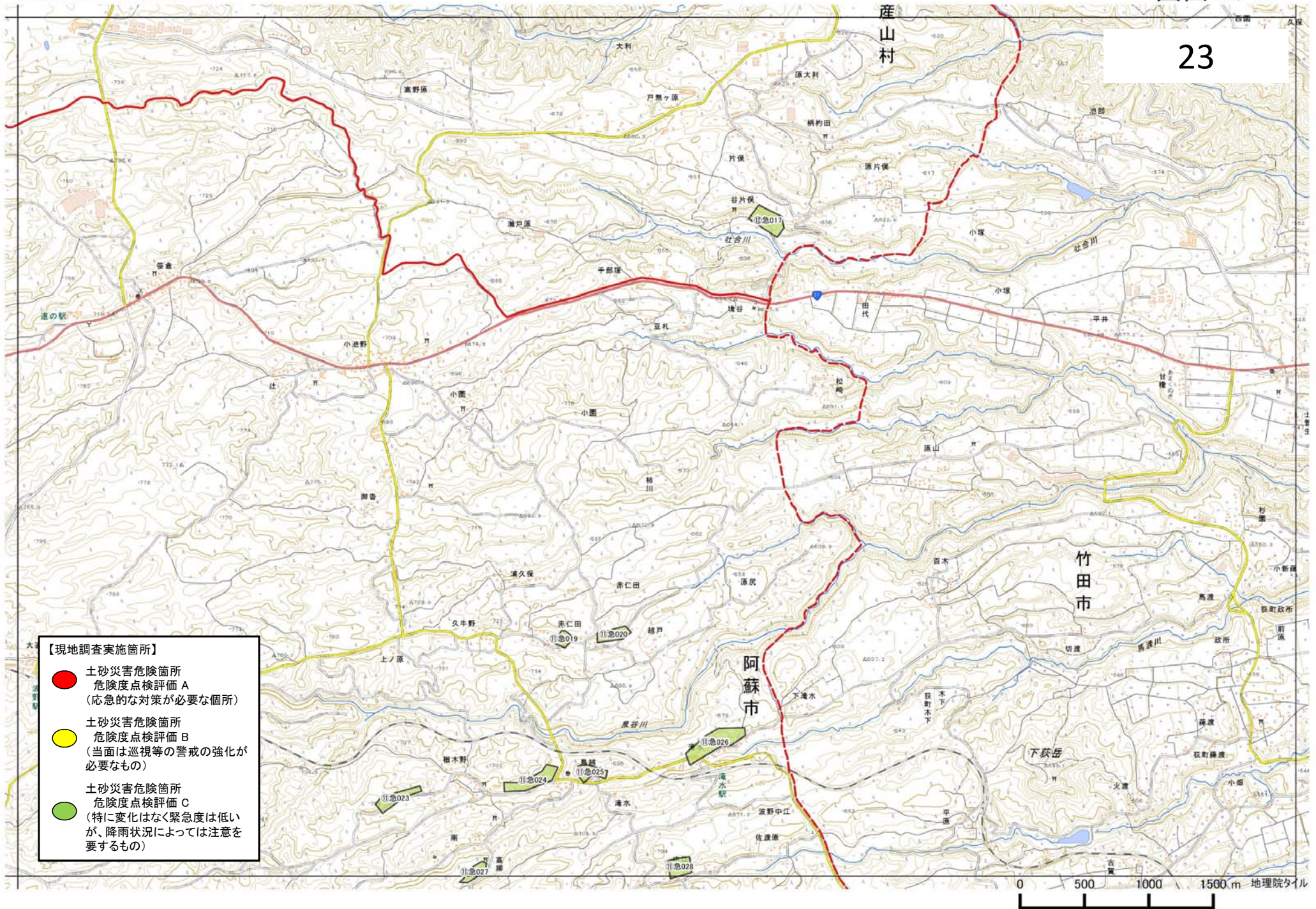


- 【現地調査実施箇所】
- 土砂災害危険箇所
危険度点検評価 A
(応急的な対策が必要な箇所)
 - 土砂災害危険箇所
危険度点検評価 B
(当面は巡視等の警戒の強化が必要なもの)
 - 土砂災害危険箇所
危険度点検評価 C
(特に変化はなく緊急度は低いが、降雨状況によっては注意を要するもの)

0 500 1000 1500 m 地理院タイル

土砂災害緊急点検箇所詳細図

23



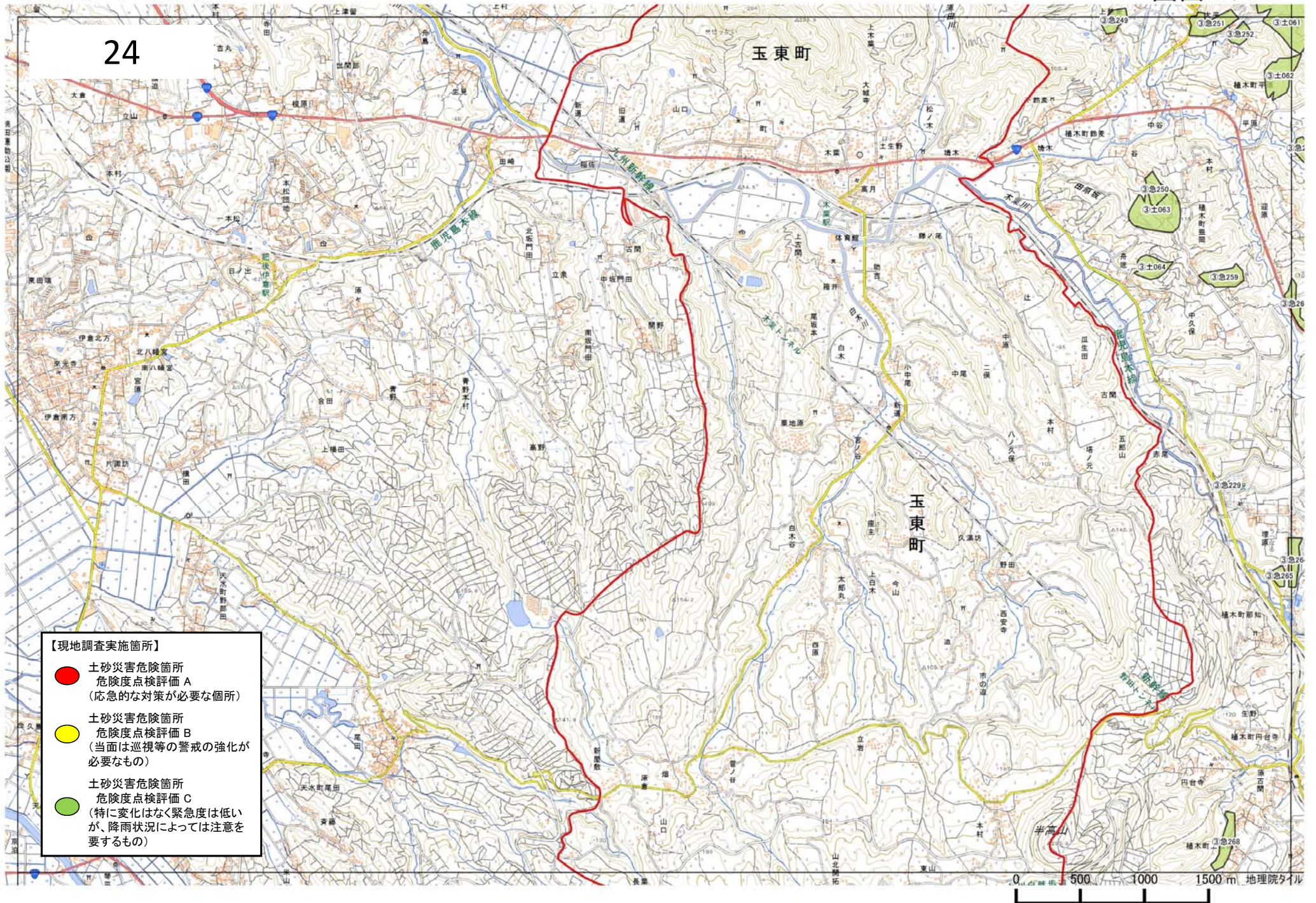
【現地調査実施箇所】

- 土砂災害危険箇所
危険度点検評価 A
(応急的な対策が必要な箇所)
- 土砂災害危険箇所
危険度点検評価 B
(当面は巡視等の警戒の強化が必要なもの)
- 土砂災害危険箇所
危険度点検評価 C
(特に変化はなく緊急度は低い
が、降雨状況によっては注意を要するもの)

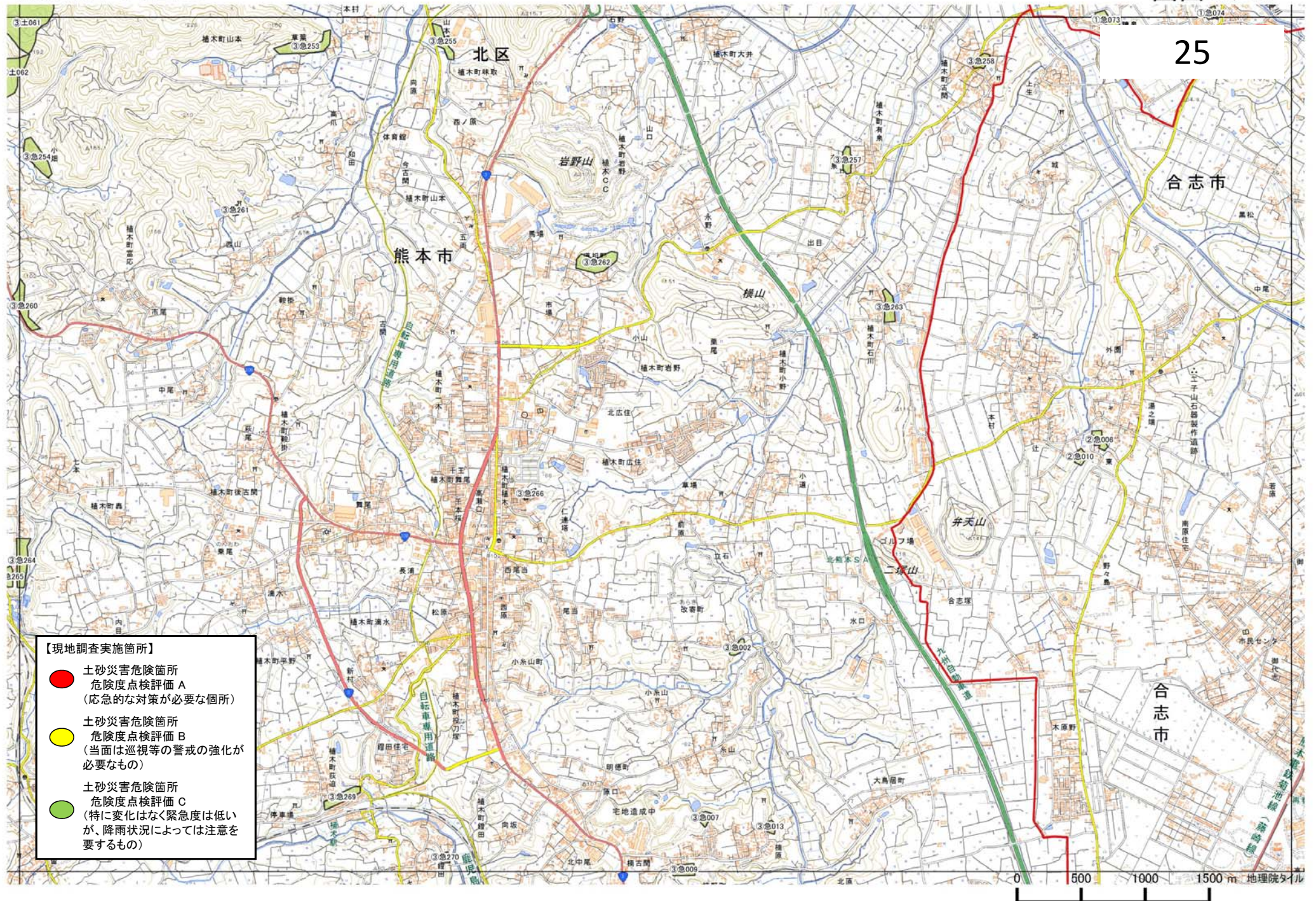
0 500 1000 1500 m 地理院タイル

地理院地図を基に作成

土砂災害緊急点検箇所詳細図

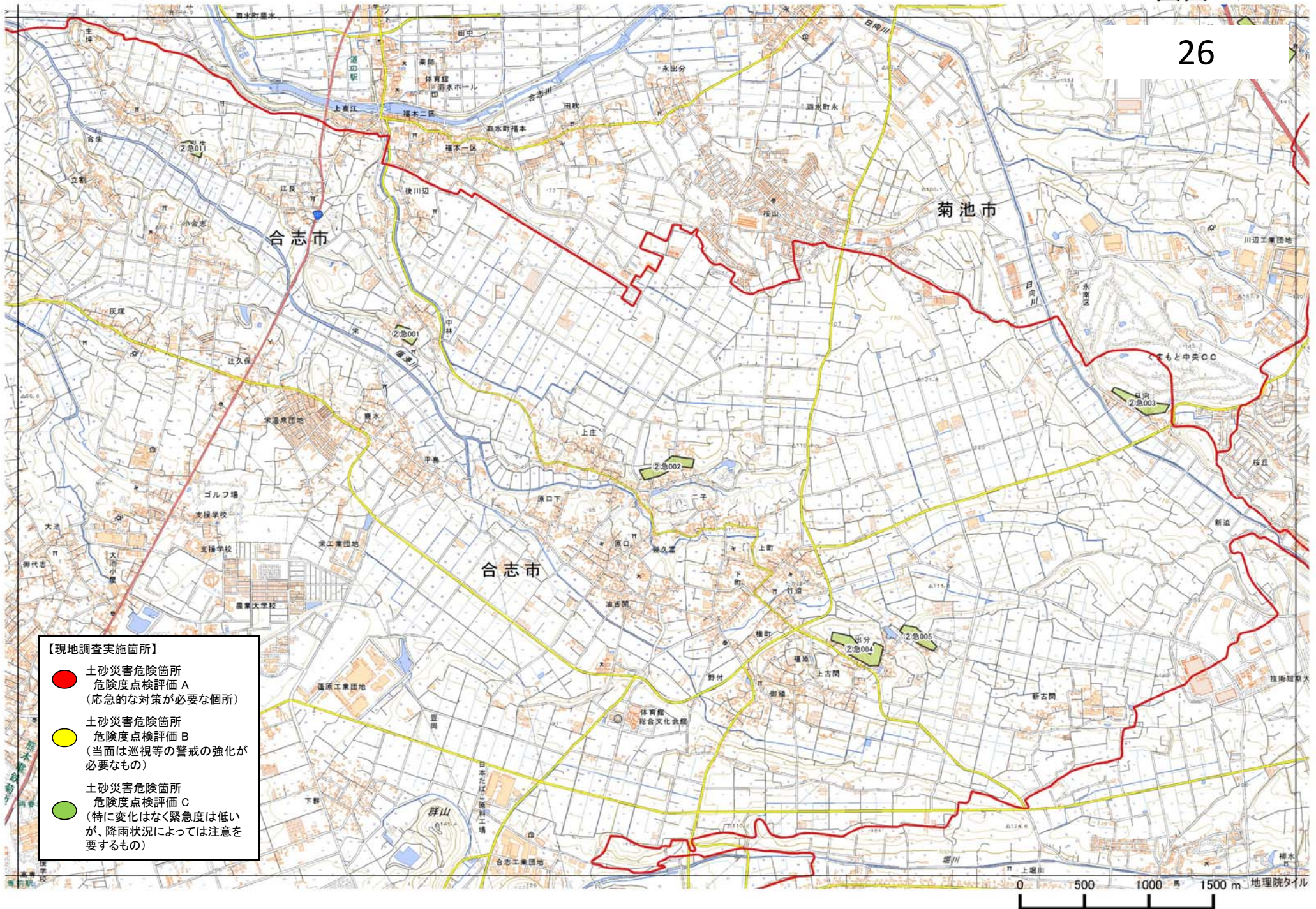


土砂災害緊急点検箇所詳細図

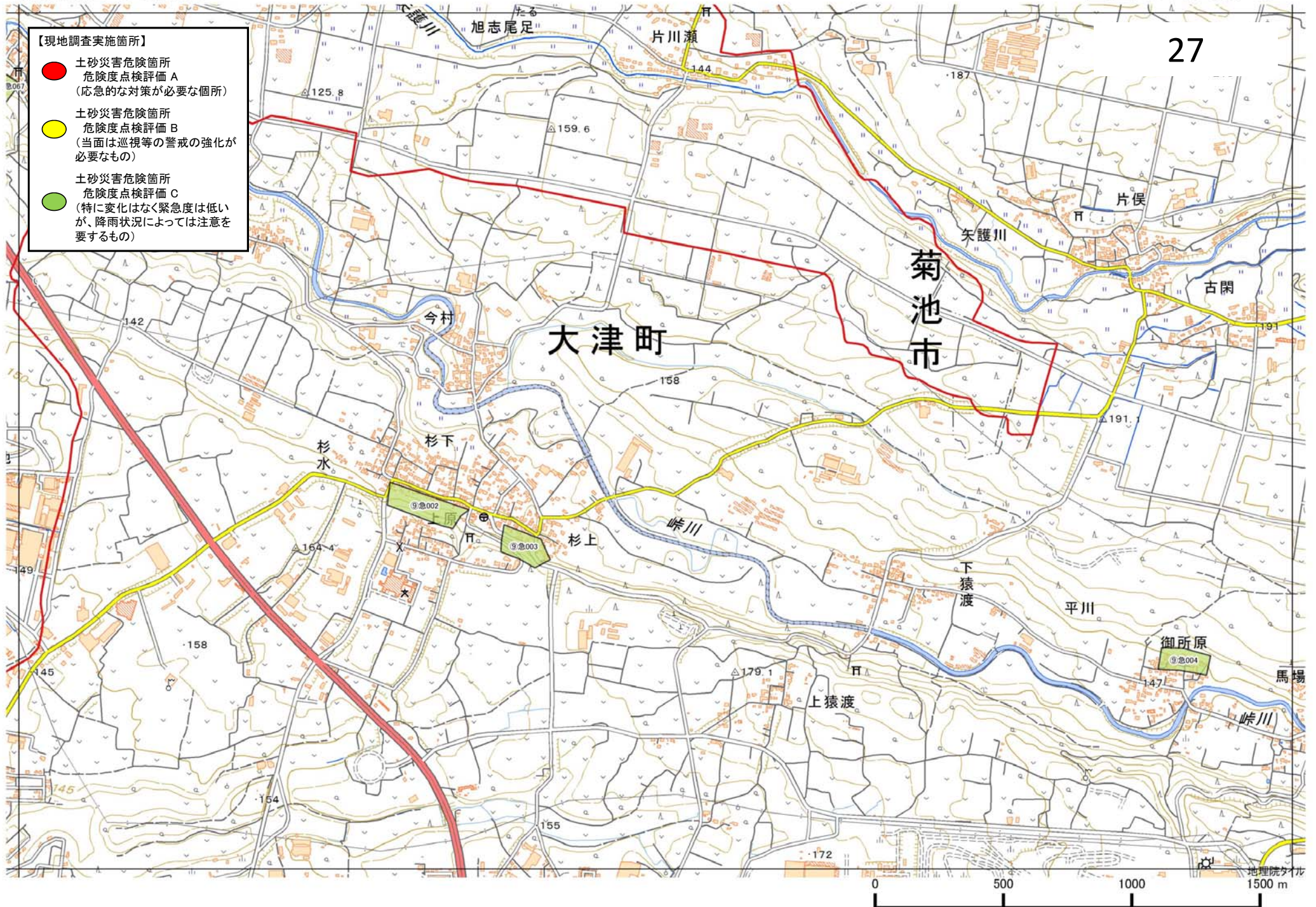


25

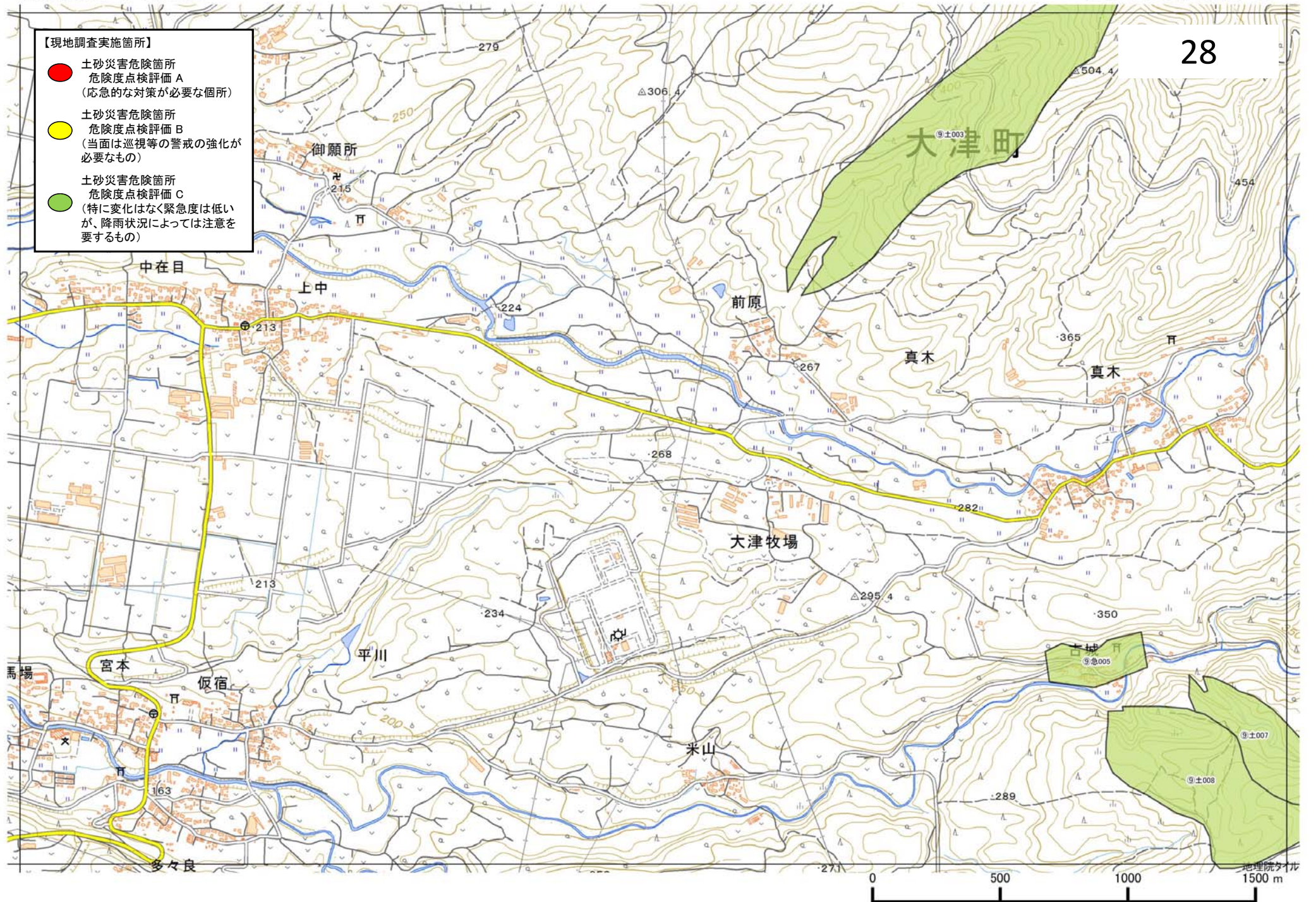
土砂災害緊急点検箇所詳細図



土砂災害緊急点検箇所詳細図



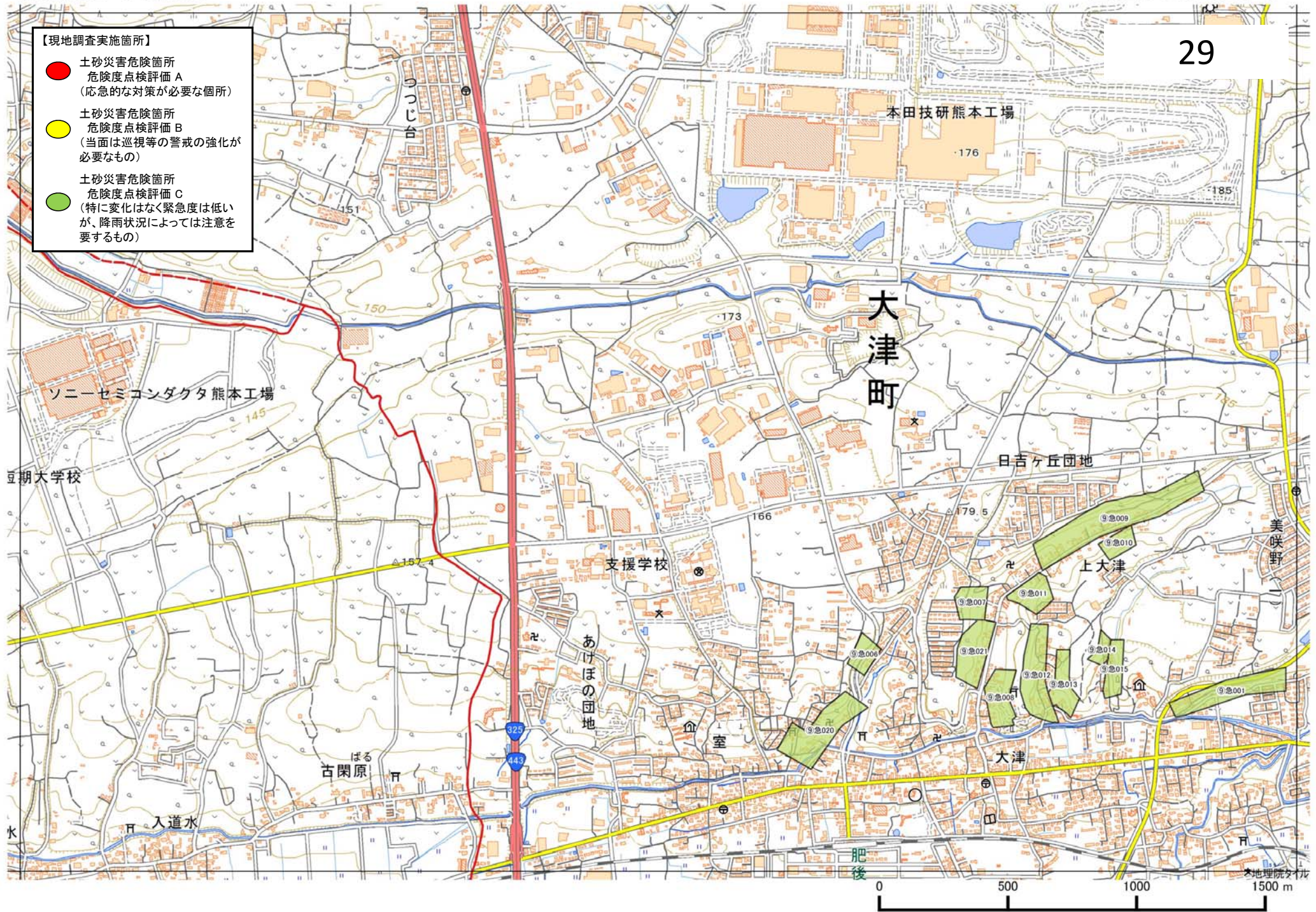
土砂災害緊急点検箇所詳細図



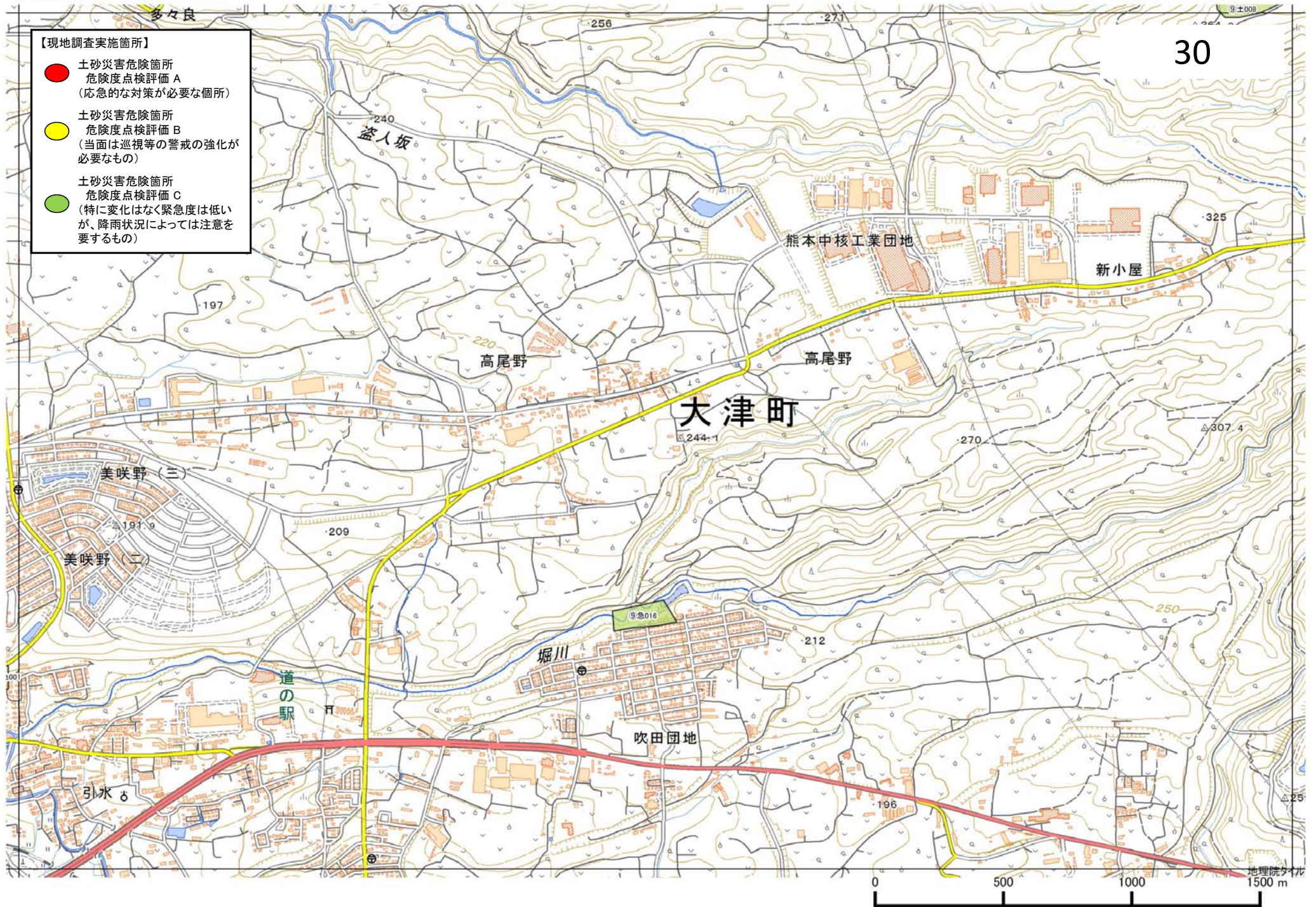
土砂災害緊急点検箇所詳細図

29

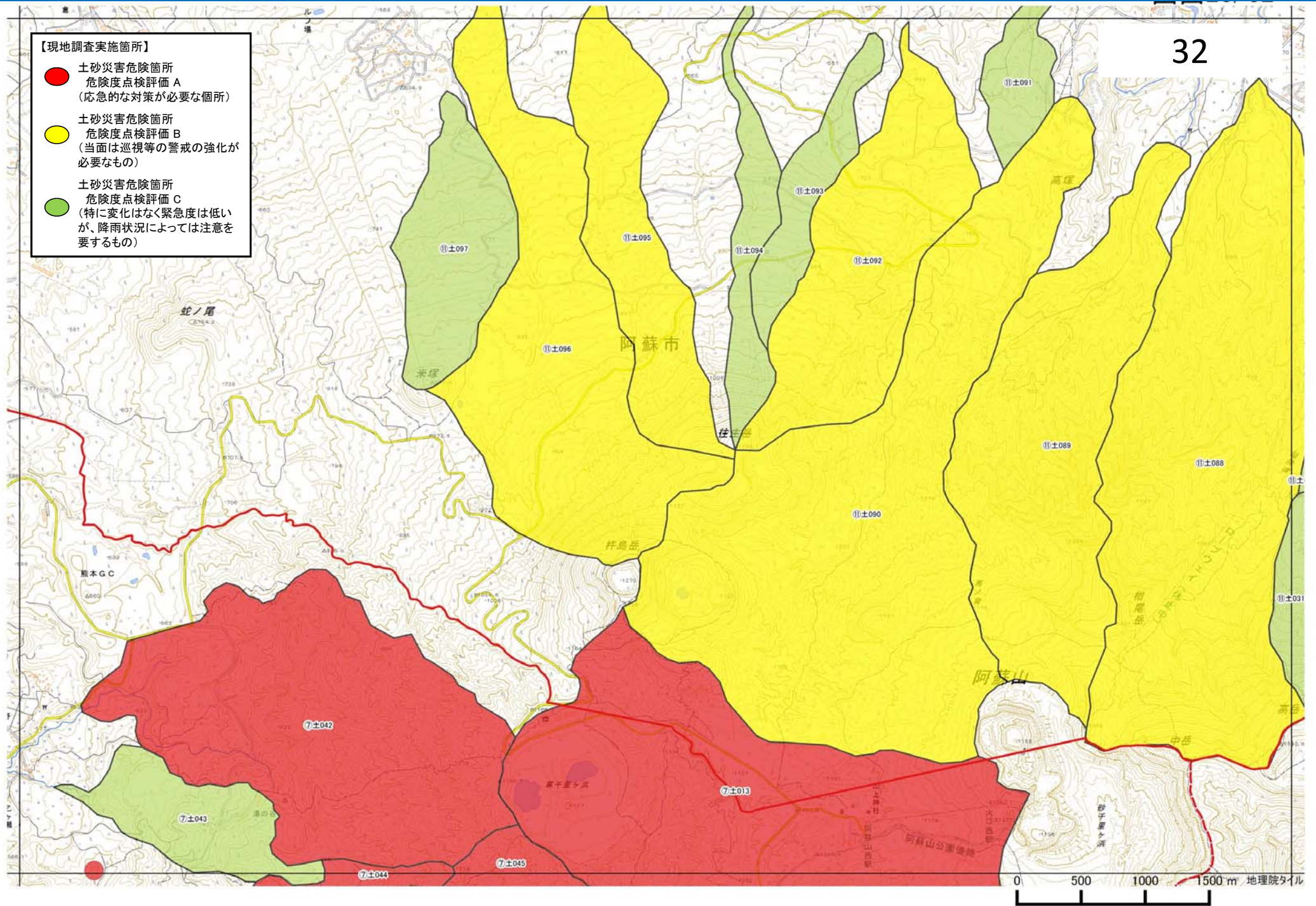
- 【現地調査実施箇所】
- 土砂災害危険箇所
危険度点検評価 A
(応急的な対策が必要な箇所)
 - 土砂災害危険箇所
危険度点検評価 B
(当面は巡視等の警戒の強化が必要なもの)
 - 土砂災害危険箇所
危険度点検評価 C
(特に変化はなく緊急度は低いが、降雨状況によっては注意を要するもの)



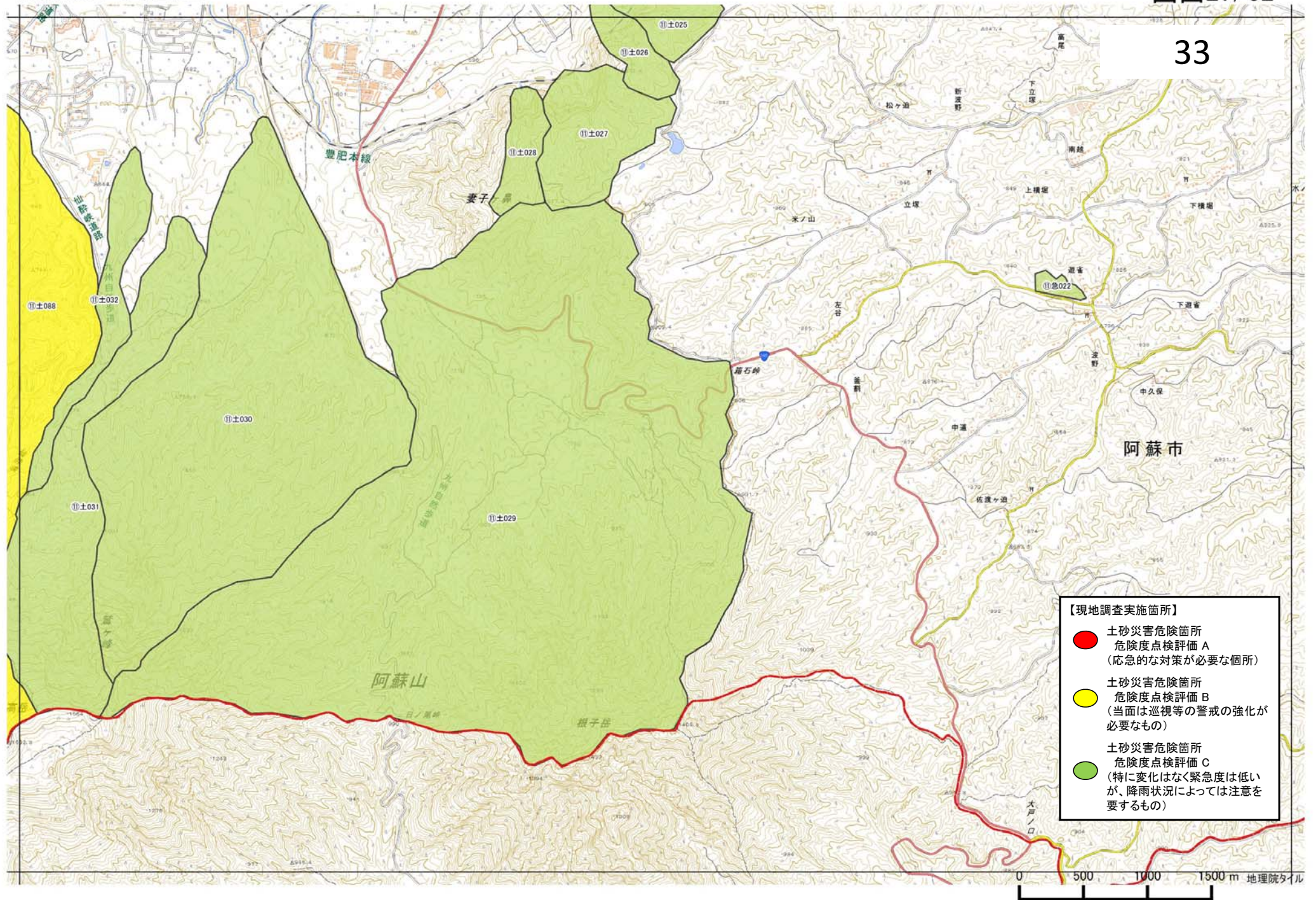
土砂災害緊急点検箇所詳細図



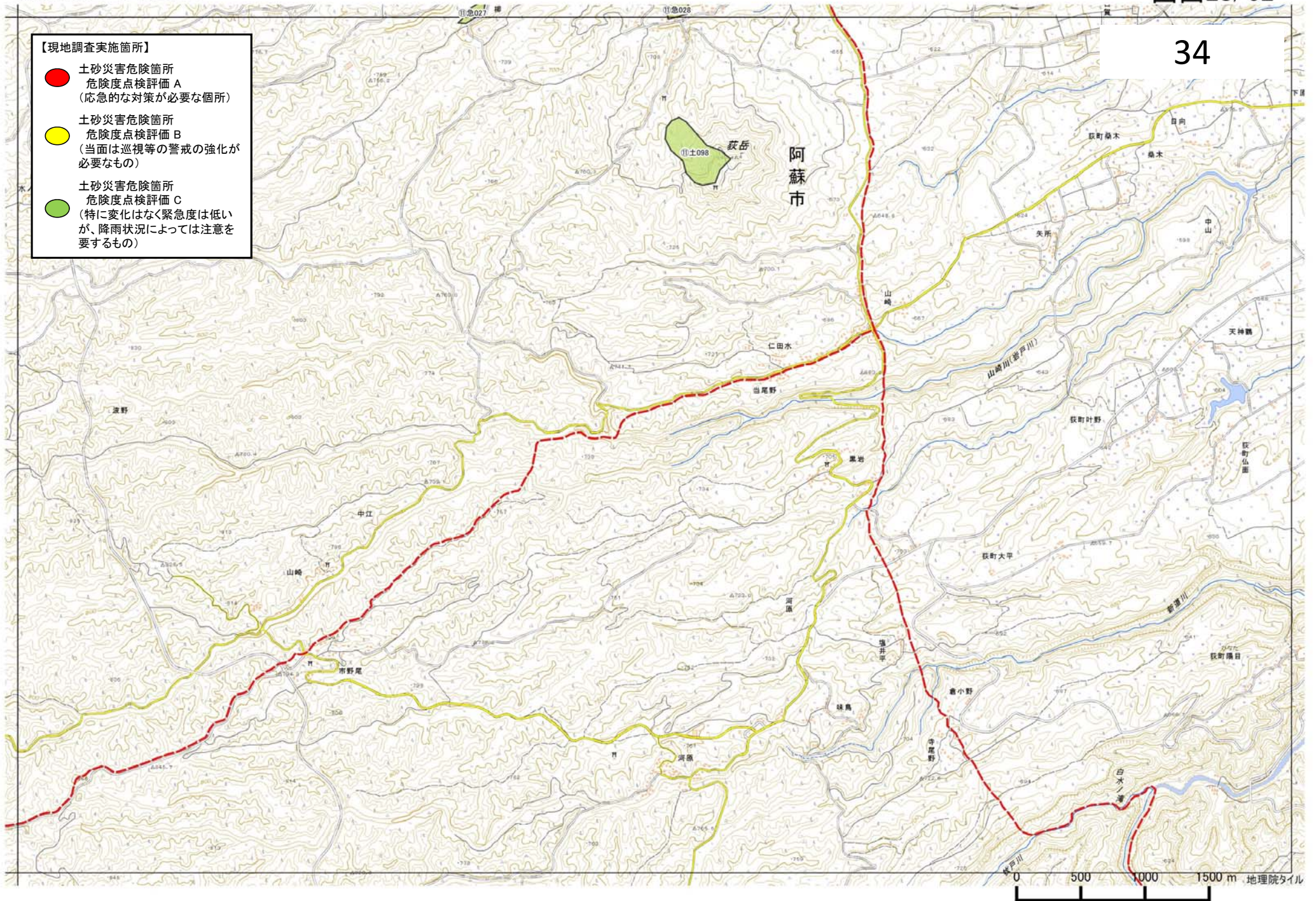
土砂災害緊急点検箇所詳細図



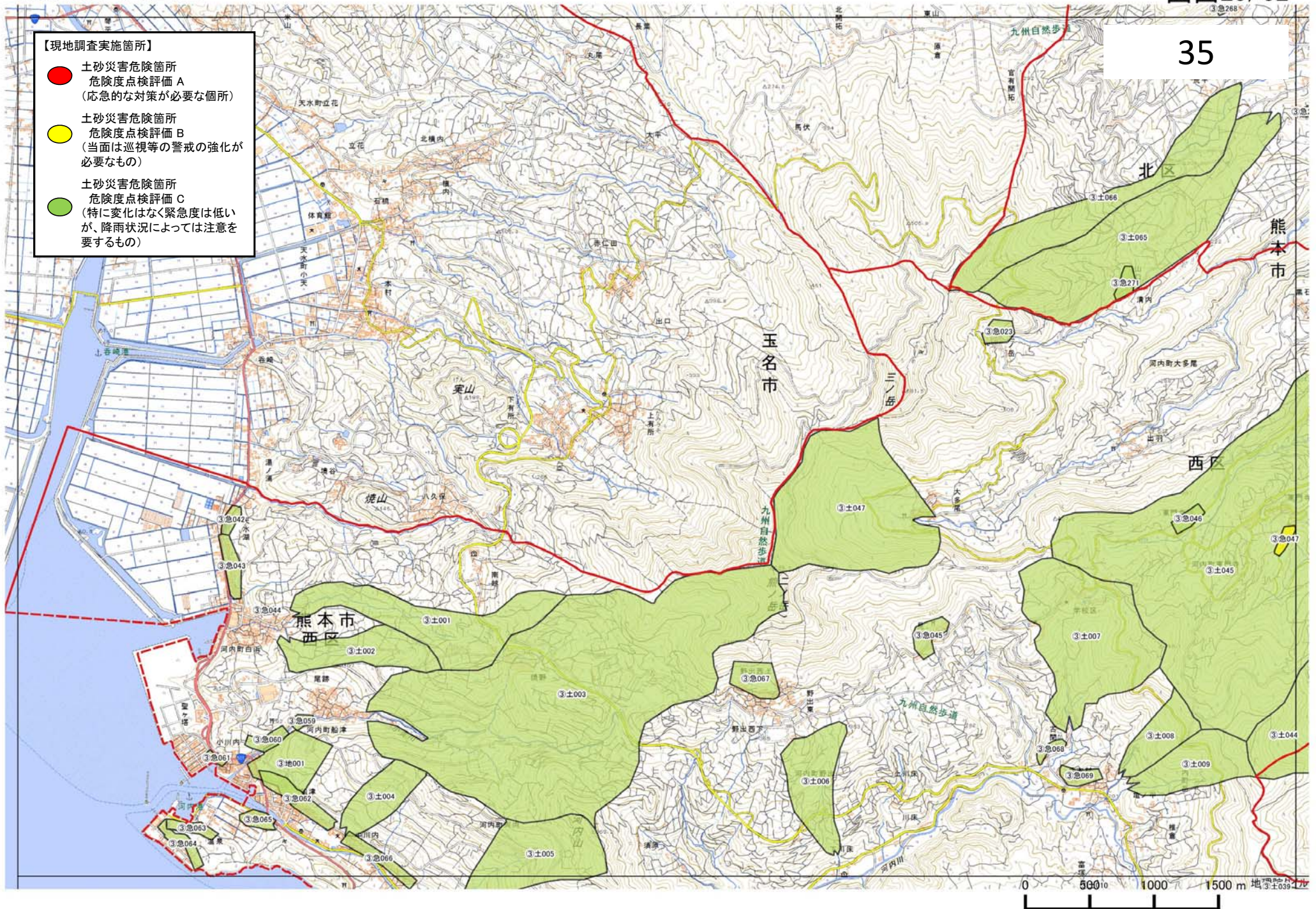
土砂災害緊急点検箇所詳細図



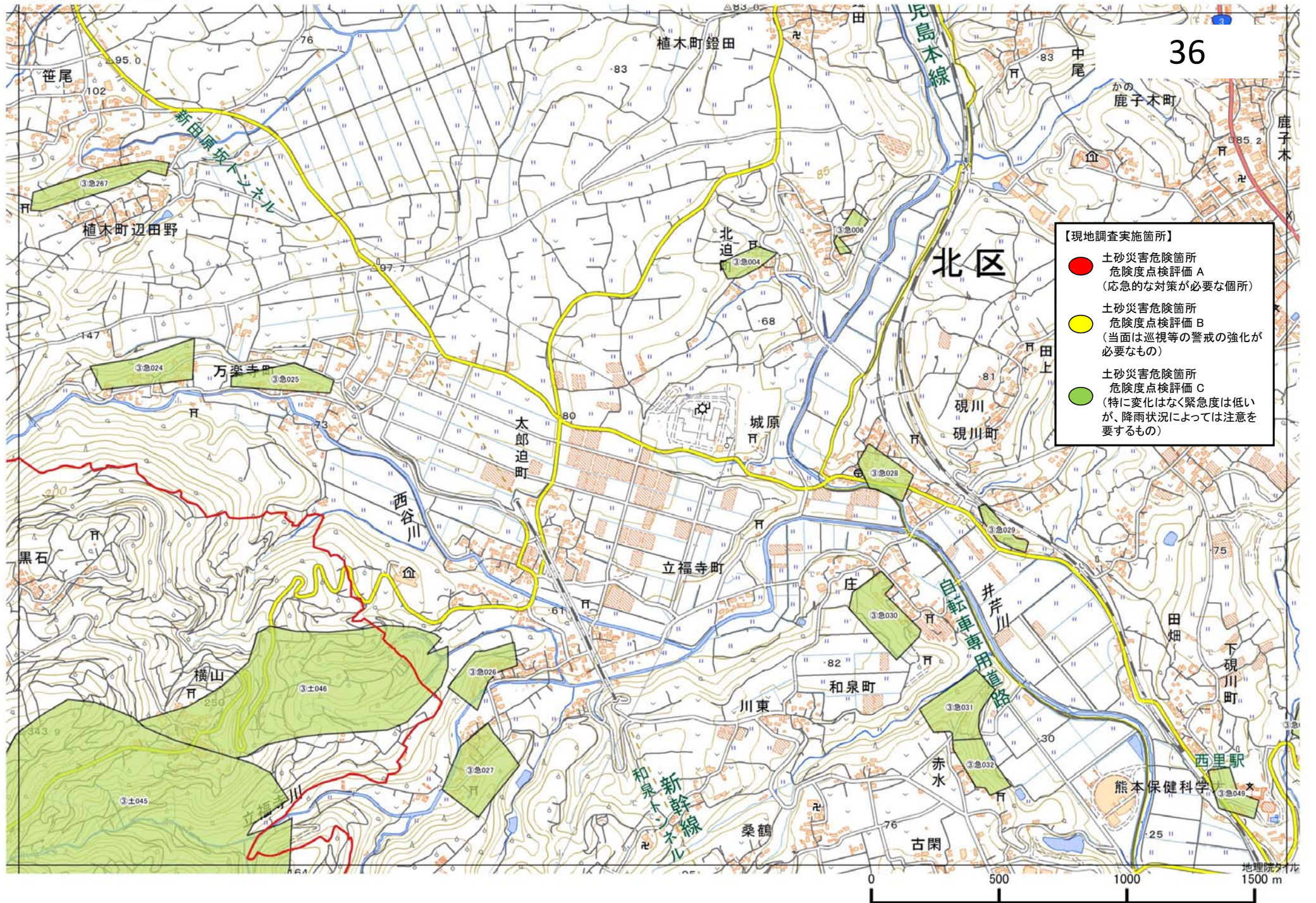
土砂災害緊急点検箇所詳細図



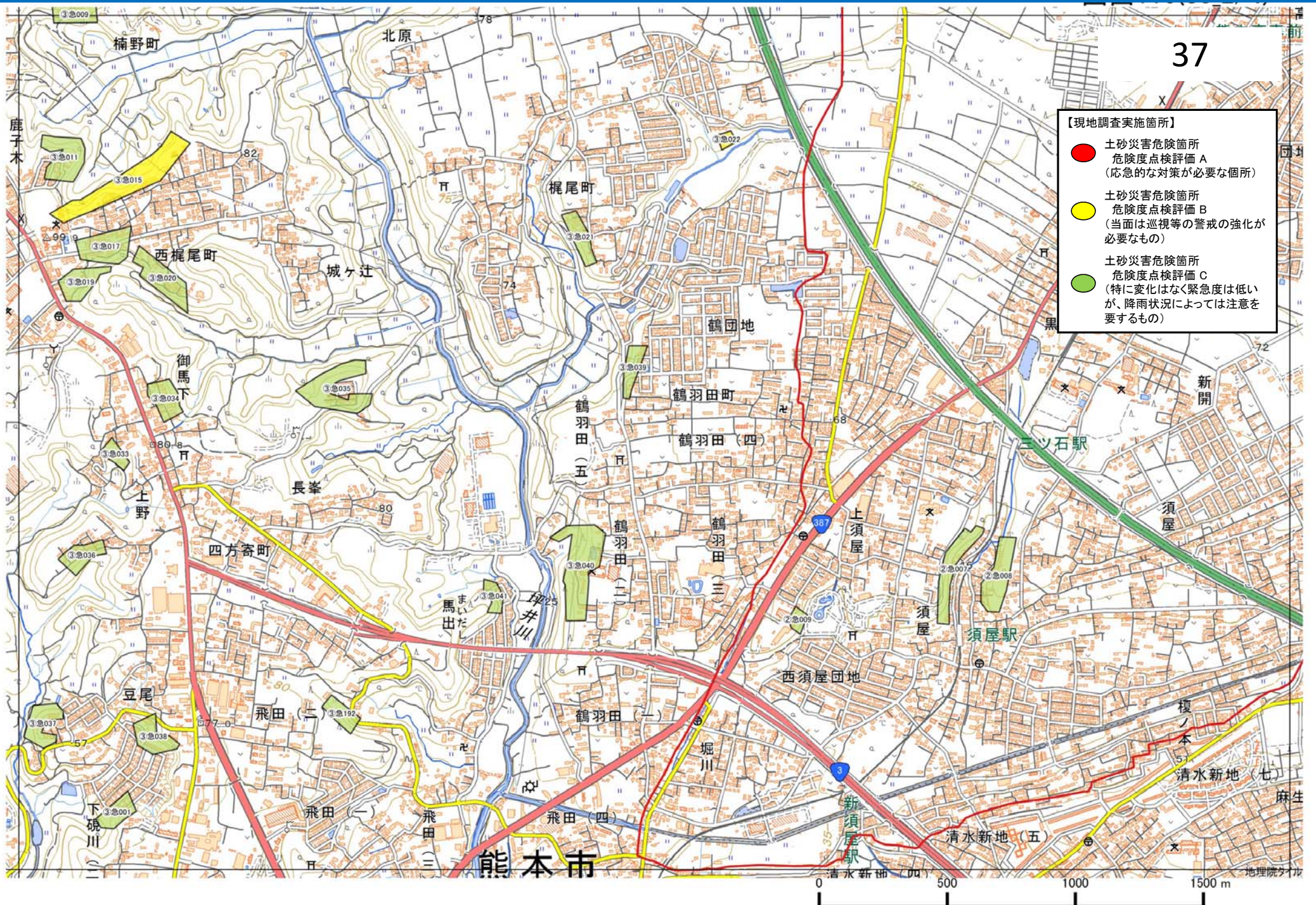
土砂災害緊急点検箇所詳細図



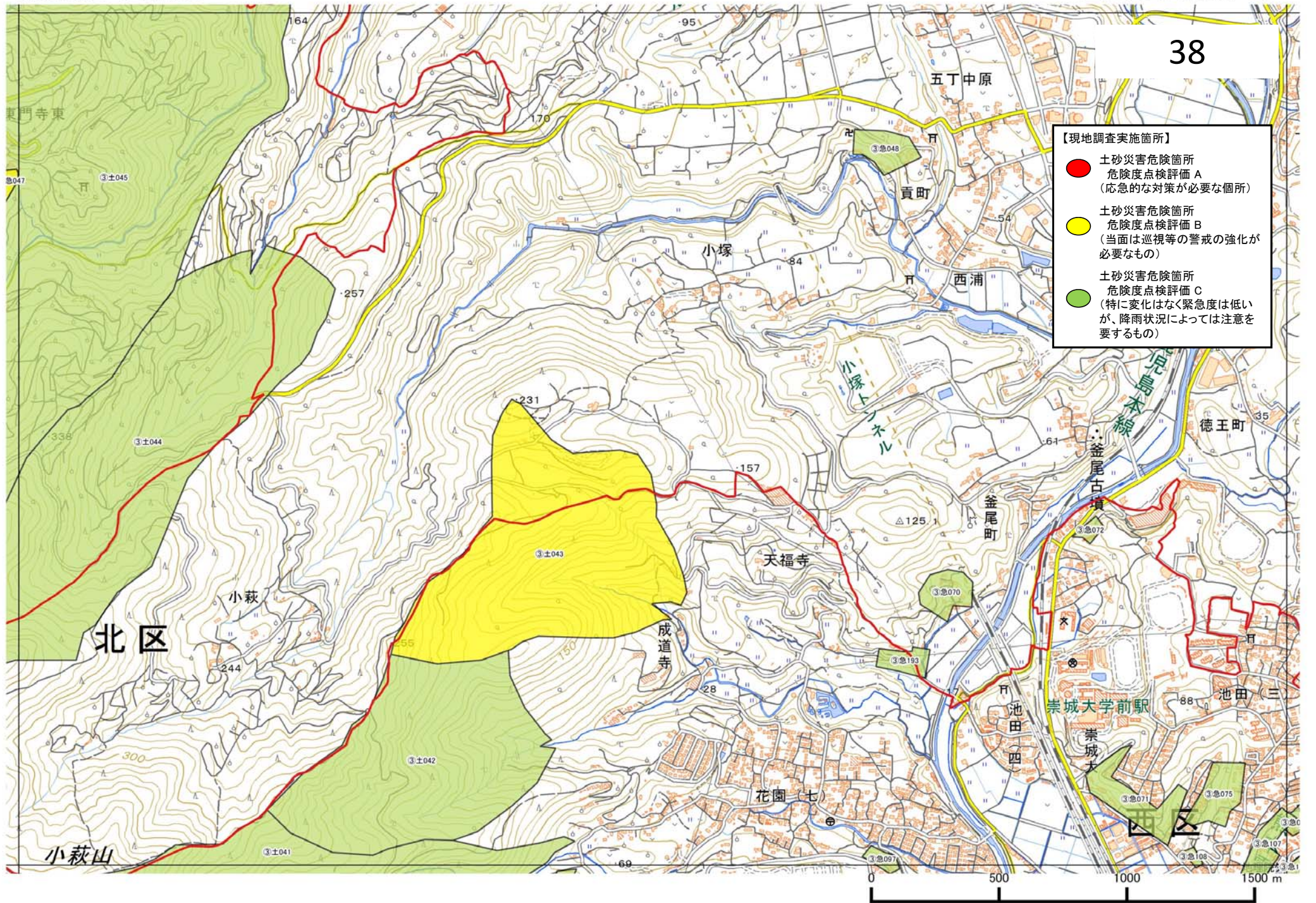
土砂災害緊急点検箇所詳細図



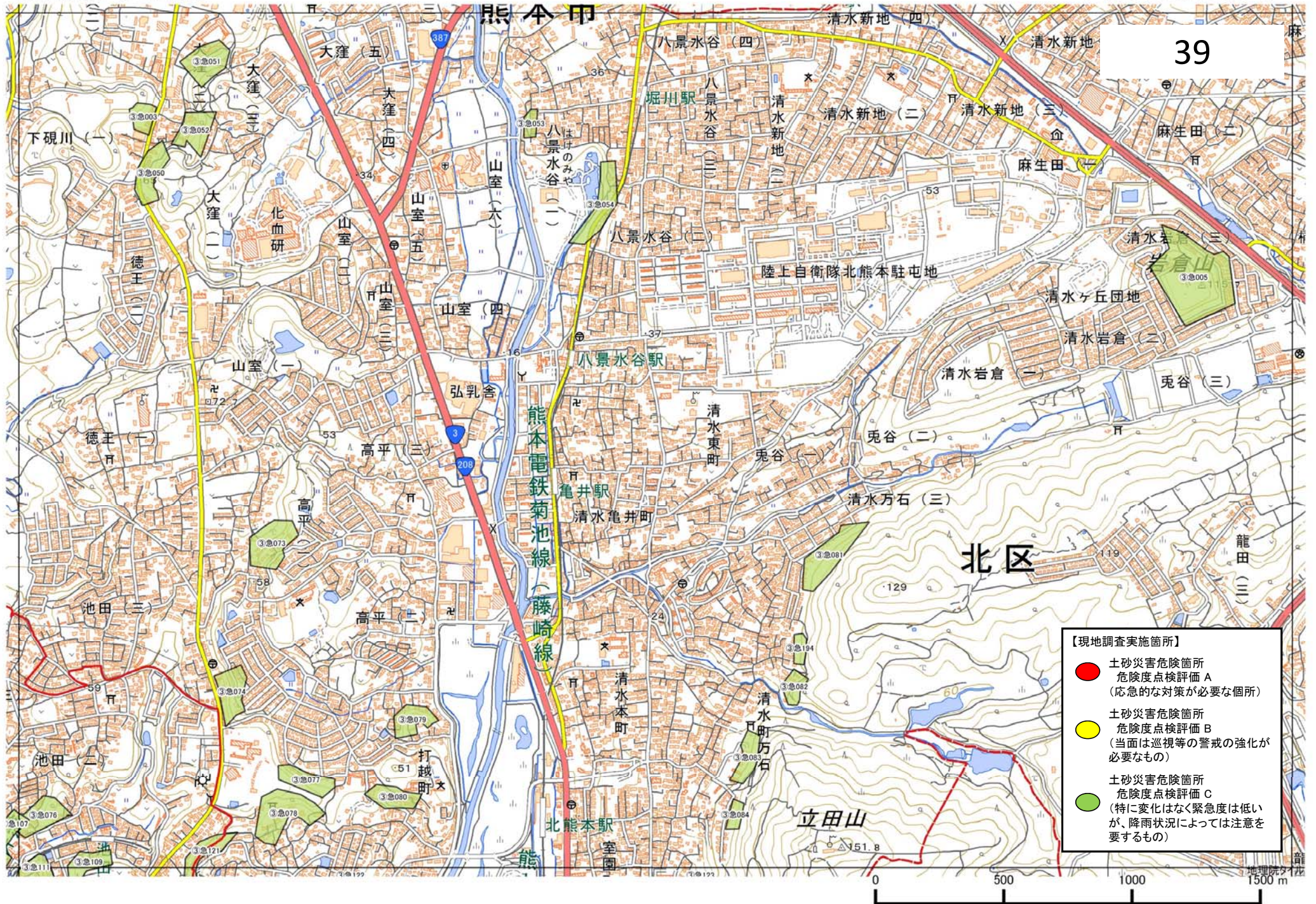
土砂災害緊急点検箇所詳細図



土砂災害緊急点検箇所詳細図



土砂災害緊急点検箇所詳細図



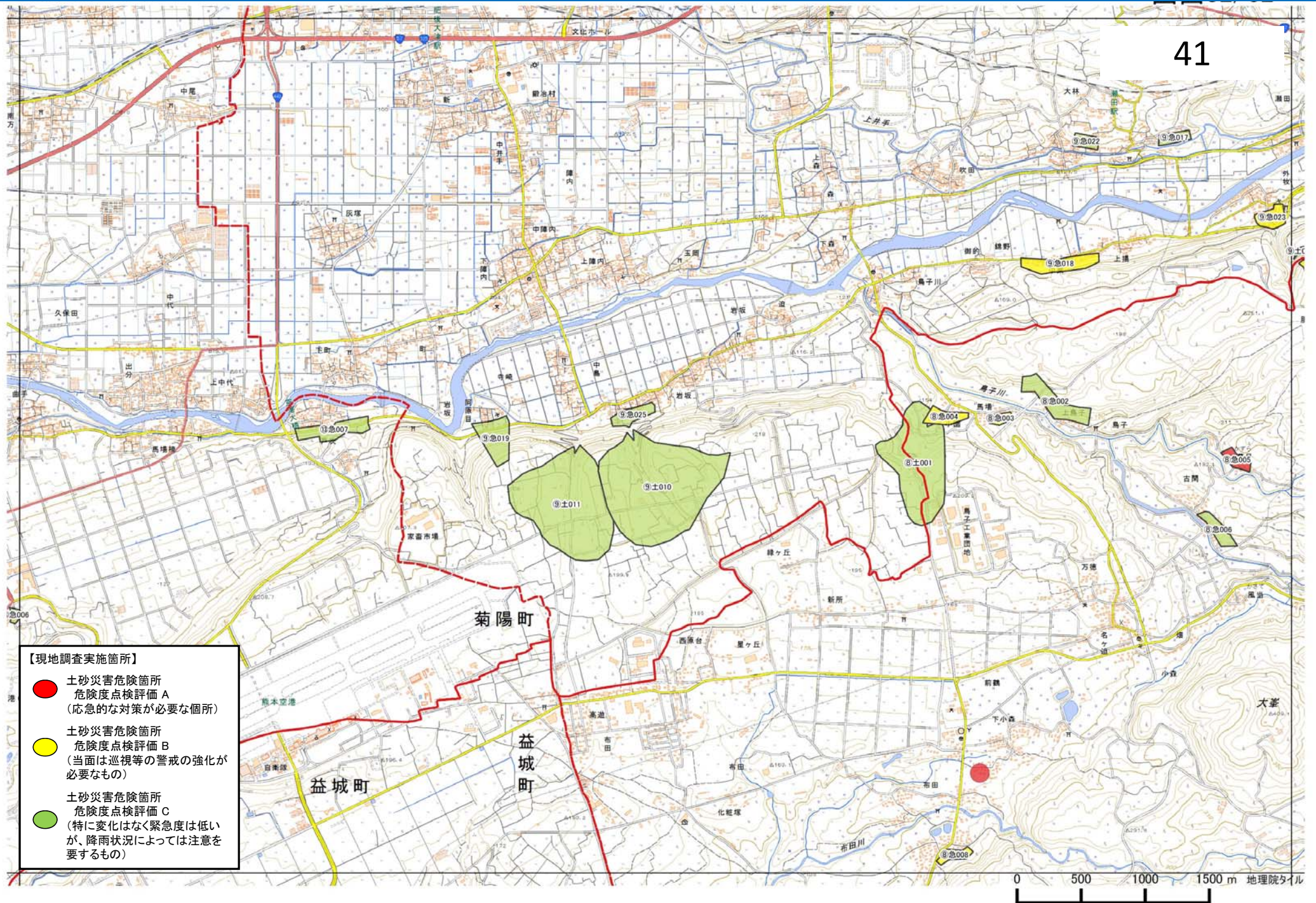
土砂災害緊急点検箇所詳細図



- 【現地調査実施箇所】
- 土砂災害危険箇所
危険度点検評価 A
(応急的な対策が必要な箇所)
 - 土砂災害危険箇所
危険度点検評価 B
(当面は巡視等の警戒の強化が必要なもの)
 - 土砂災害危険箇所
危険度点検評価 C
(特に変化はなく緊急度は低い
が、降雨状況によっては注意を要するもの)

40

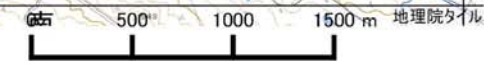
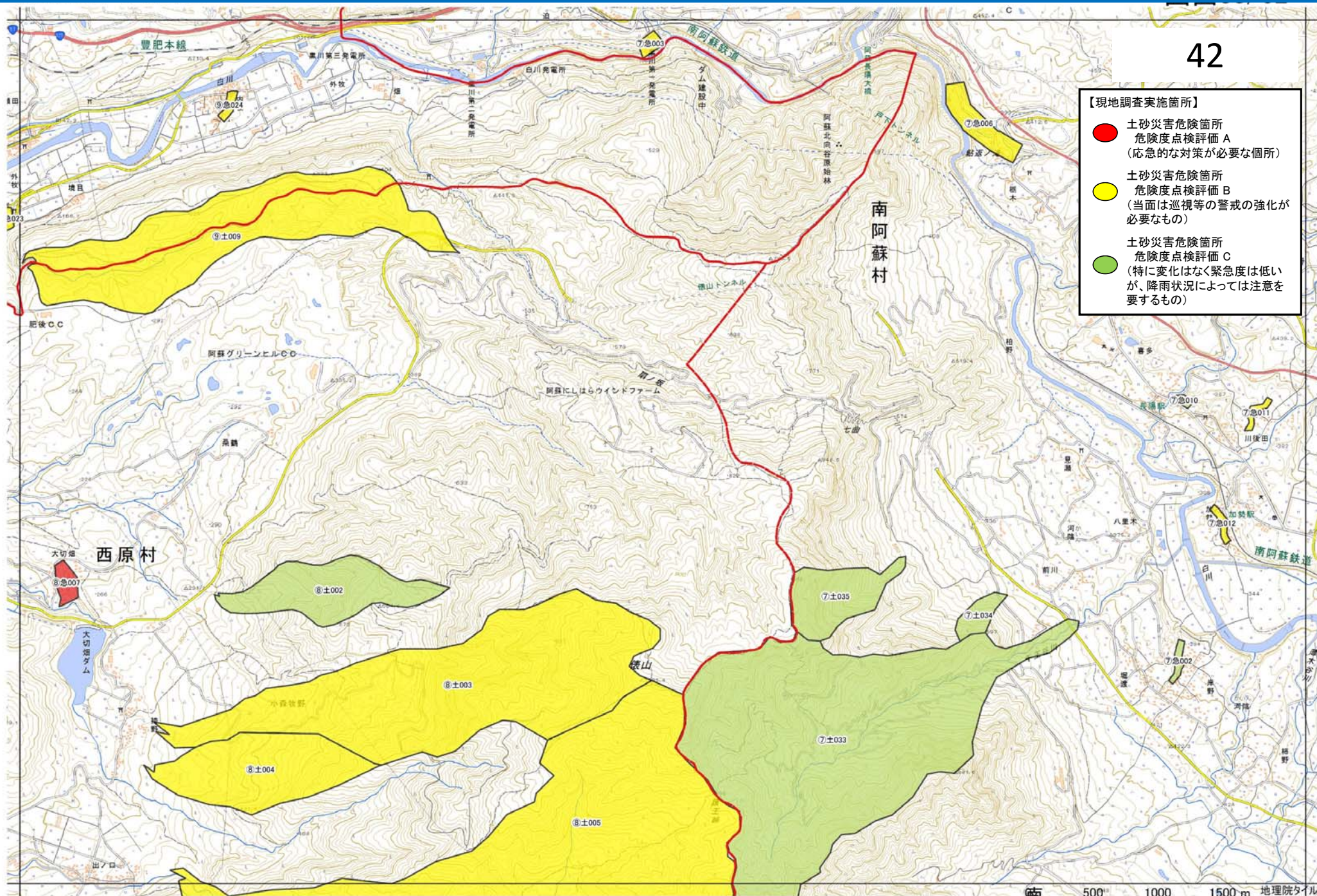
土砂災害緊急点検箇所詳細図



土砂災害緊急点検箇所詳細図

42

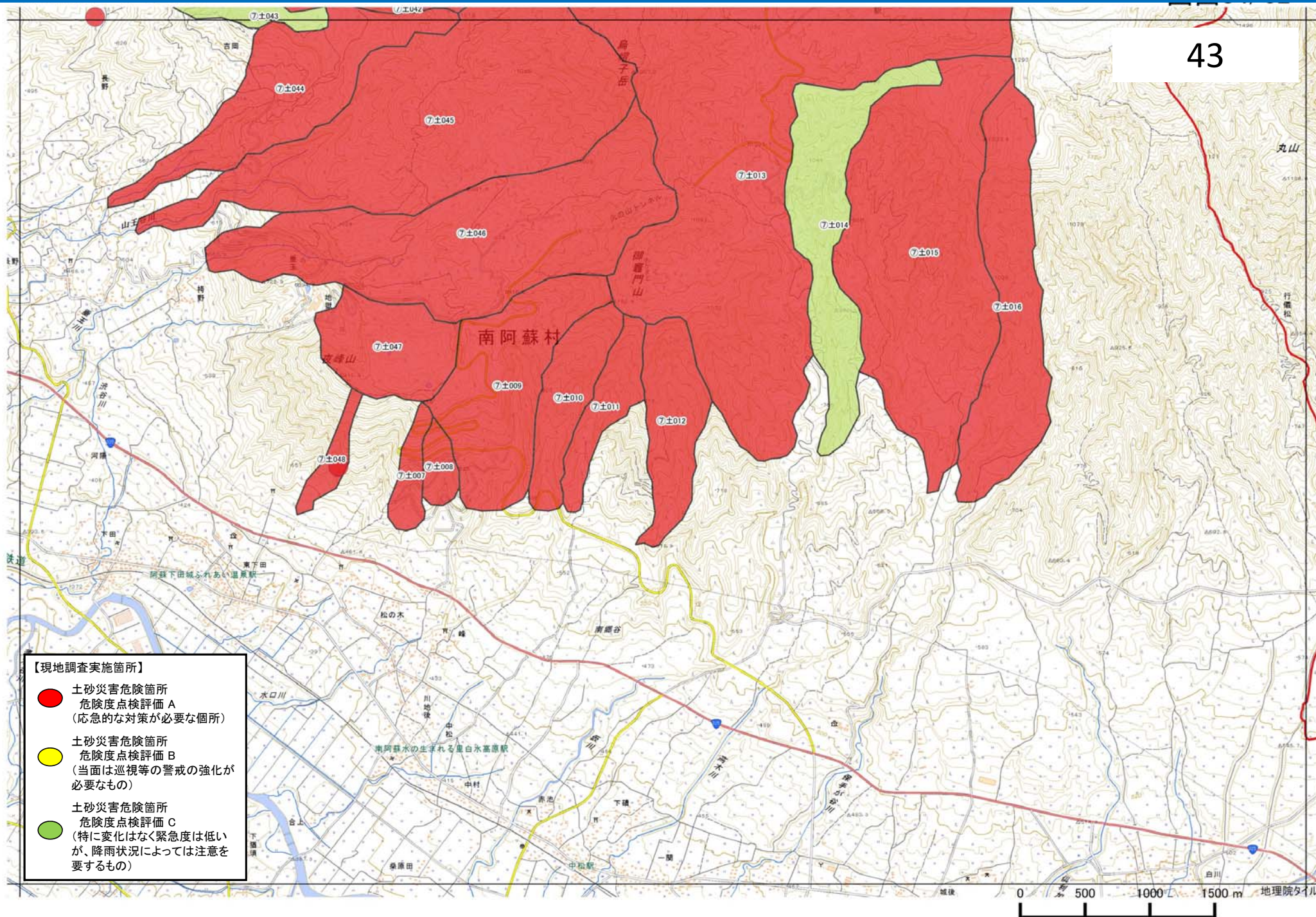
- 【現地調査実施箇所】
- 土砂災害危険箇所
危険度点検評価 A
(応急的な対策が必要な箇所)
 - 土砂災害危険箇所
危険度点検評価 B
(当面は巡視等の警戒の強化が必要なもの)
 - 土砂災害危険箇所
危険度点検評価 C
(特に変化はなく緊急度は低いが、降雨状況によっては注意を要するもの)



地理院地図を基に作成

土砂災害緊急点検箇所詳細図

43

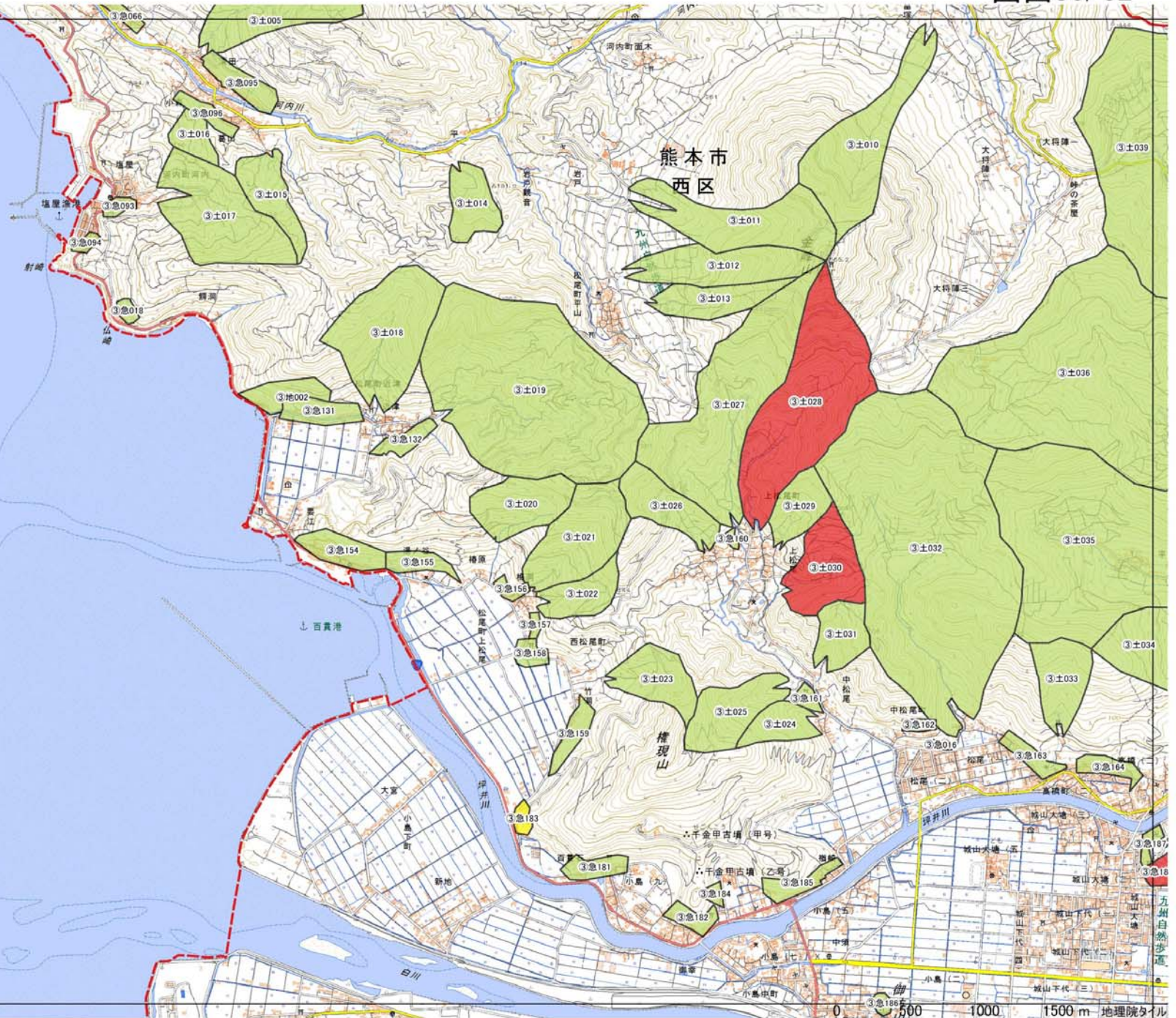


土砂災害緊急点検箇所詳細図

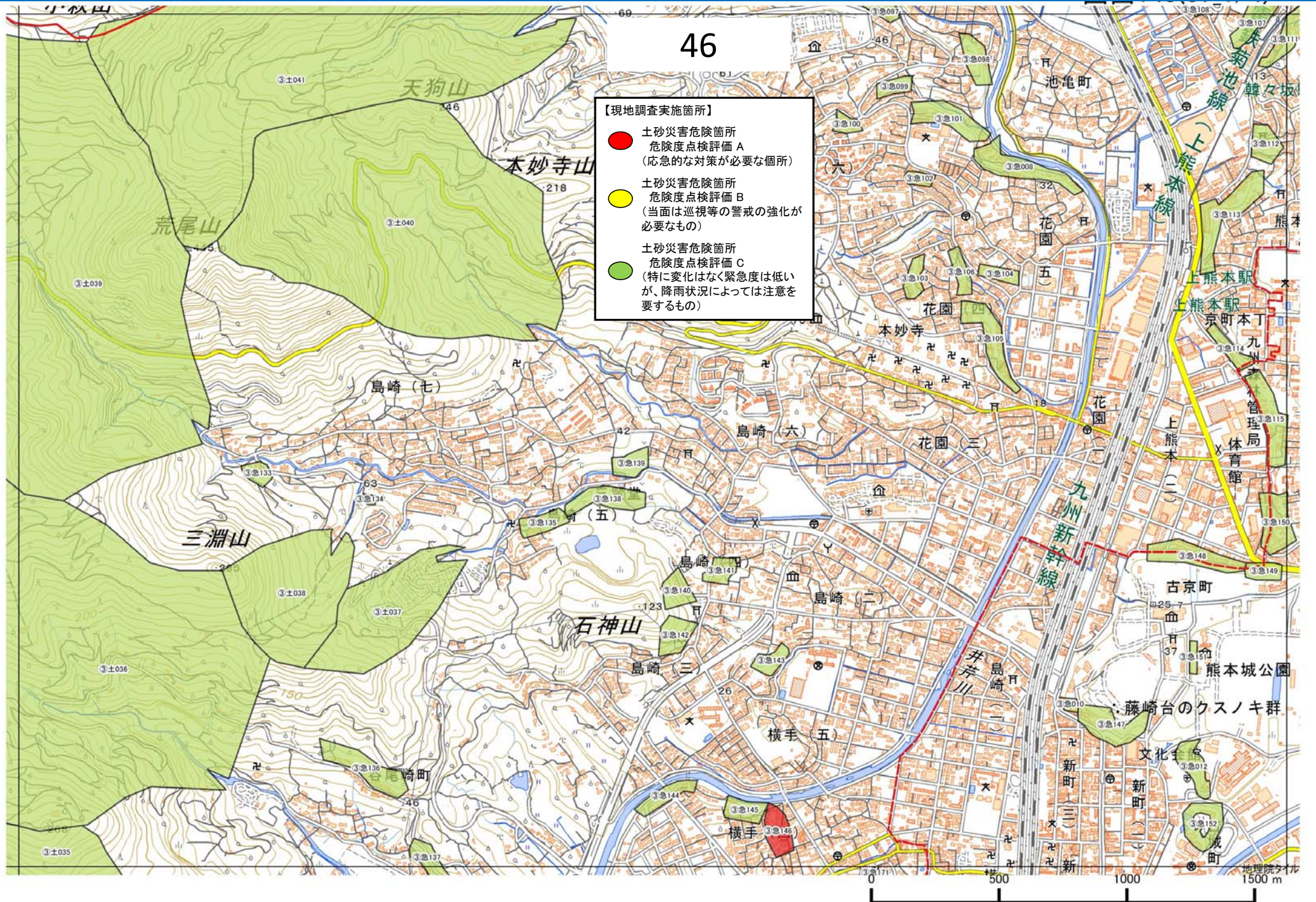
45

【現地調査実施箇所】

- 土砂災害危険箇所
危険度点検評価 A
(応急的な対策が必要な箇所)
- 土砂災害危険箇所
危険度点検評価 B
(当面は巡視等の警戒の強化が必要なもの)
- 土砂災害危険箇所
危険度点検評価 C
(特に変化はなく緊急度は低い
が、降雨状況によっては注意を
要するもの)



土砂災害緊急点検箇所詳細図



土砂災害緊急点検箇所詳細図



土砂災害緊急点検箇所詳細図



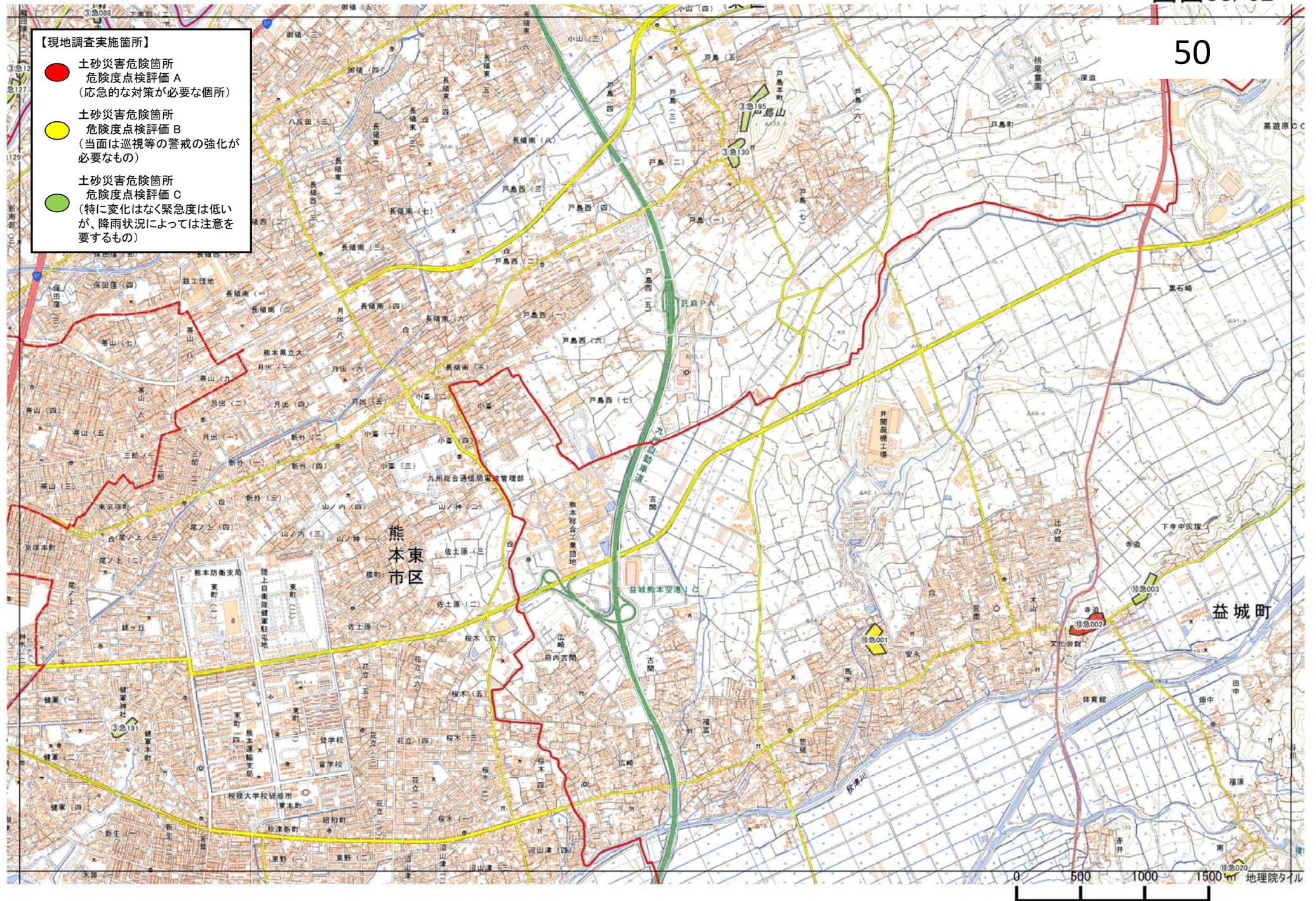
48

- 【現地調査実施箇所】
- 土砂災害危険箇所
危険度点検評価 A
(応急的な対策が必要な箇所)
 - 土砂災害危険箇所
危険度点検評価 B
(当面は巡視等の警戒の強化が必要なもの)
 - 土砂災害危険箇所
危険度点検評価 C
(特に変化はなく緊急度は低いが、降雨状況によっては注意を要するもの)

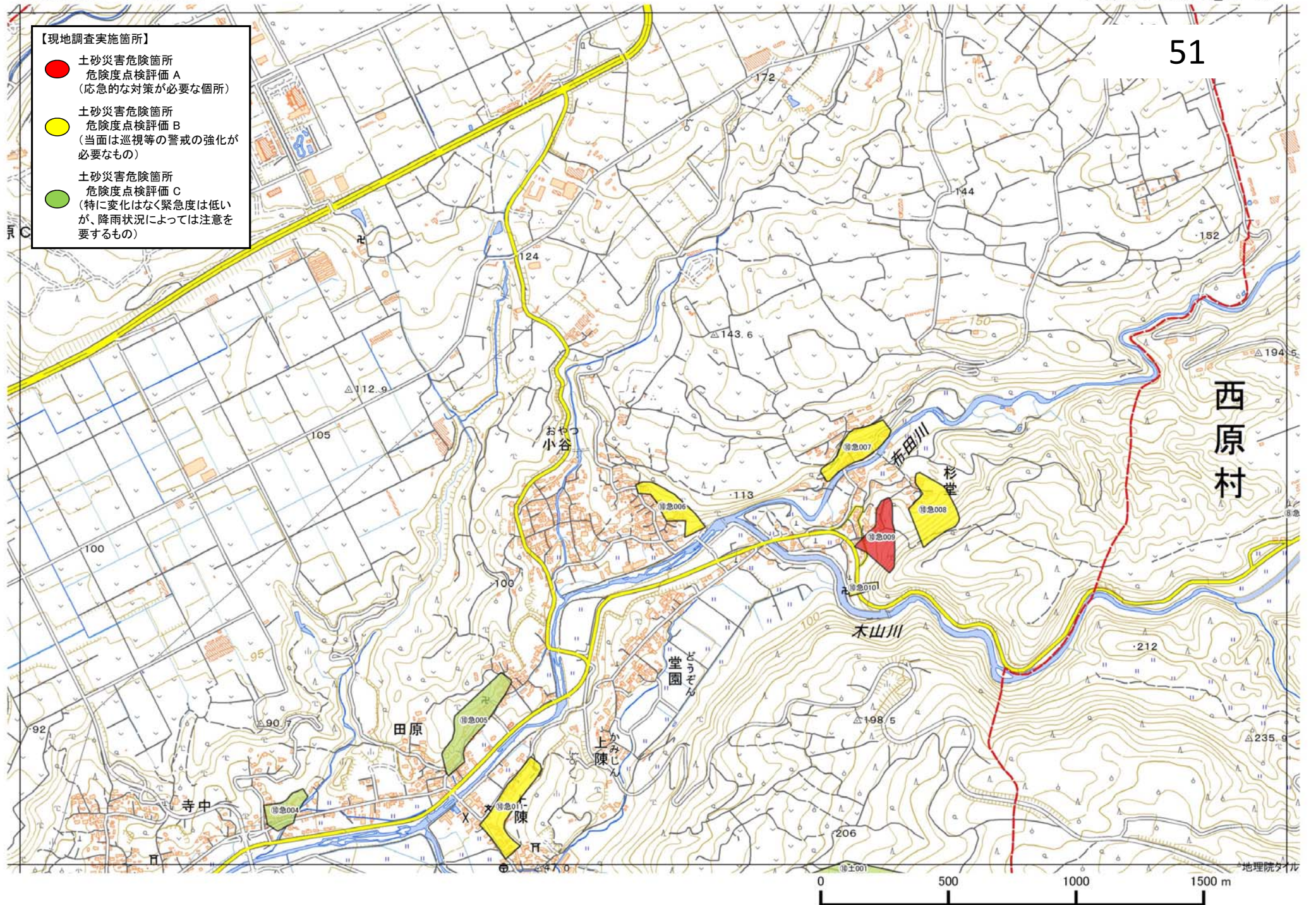
土砂災害緊急点検箇所詳細図



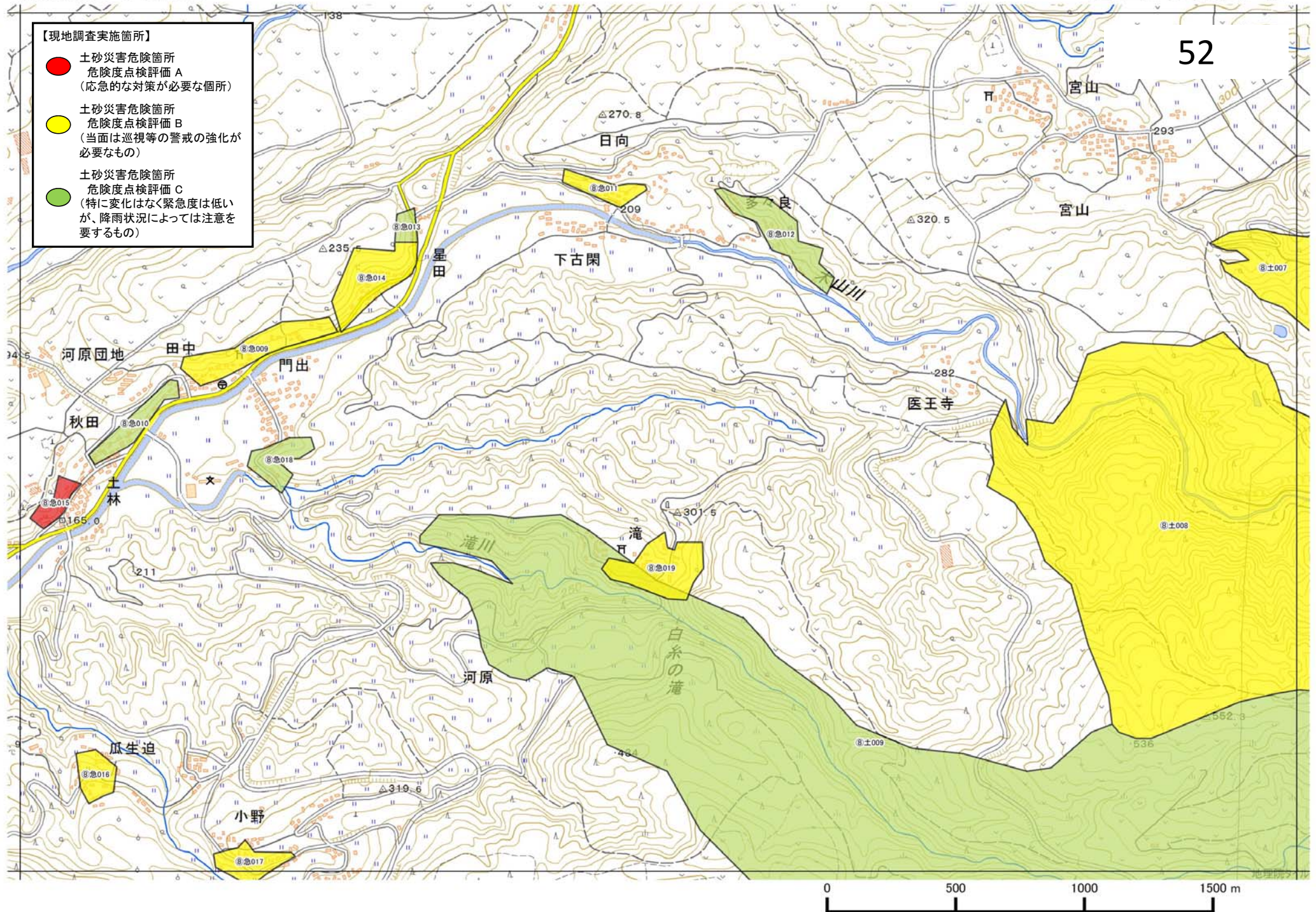
土砂災害緊急点検箇所詳細図



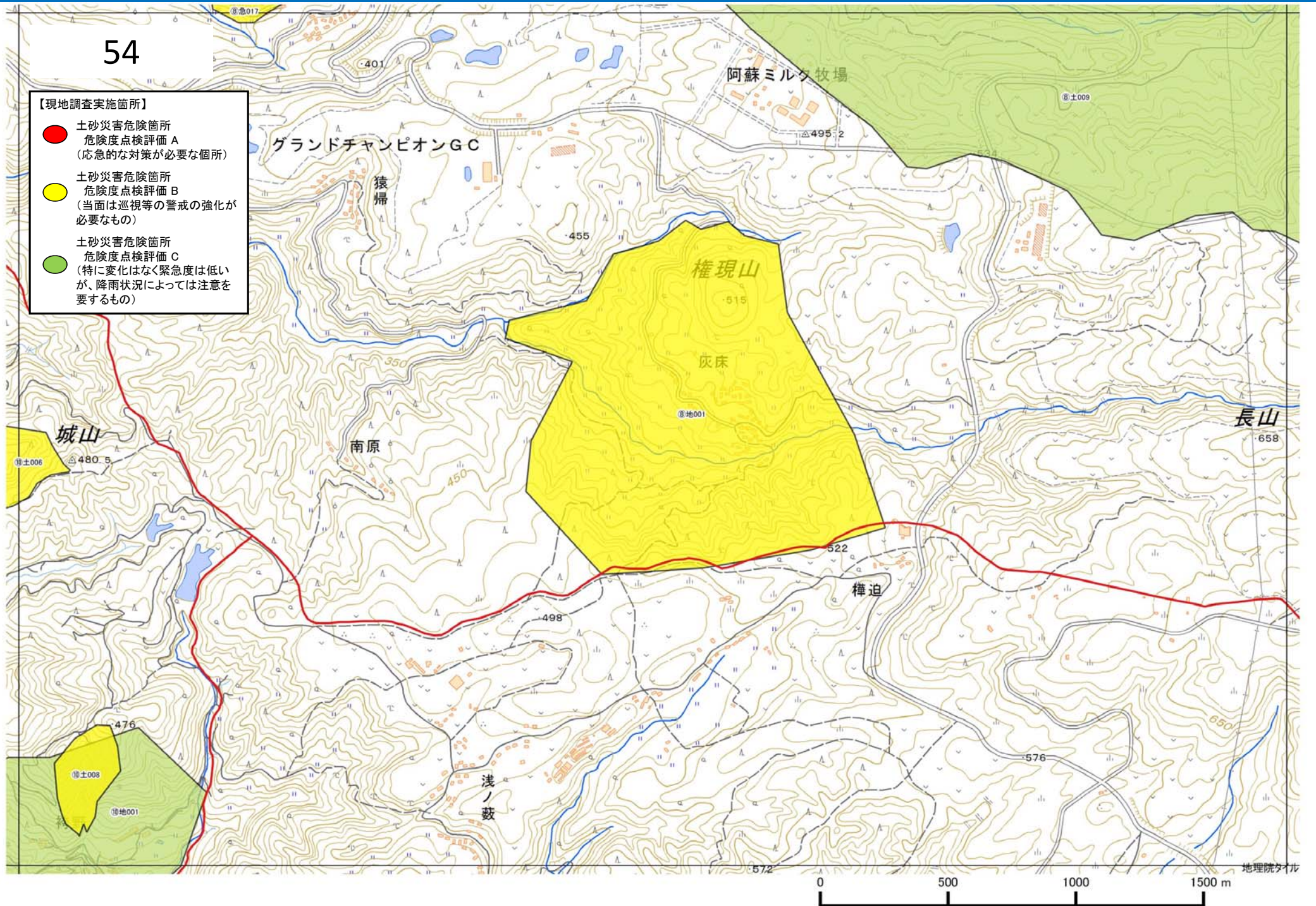
土砂災害緊急点検箇所詳細図



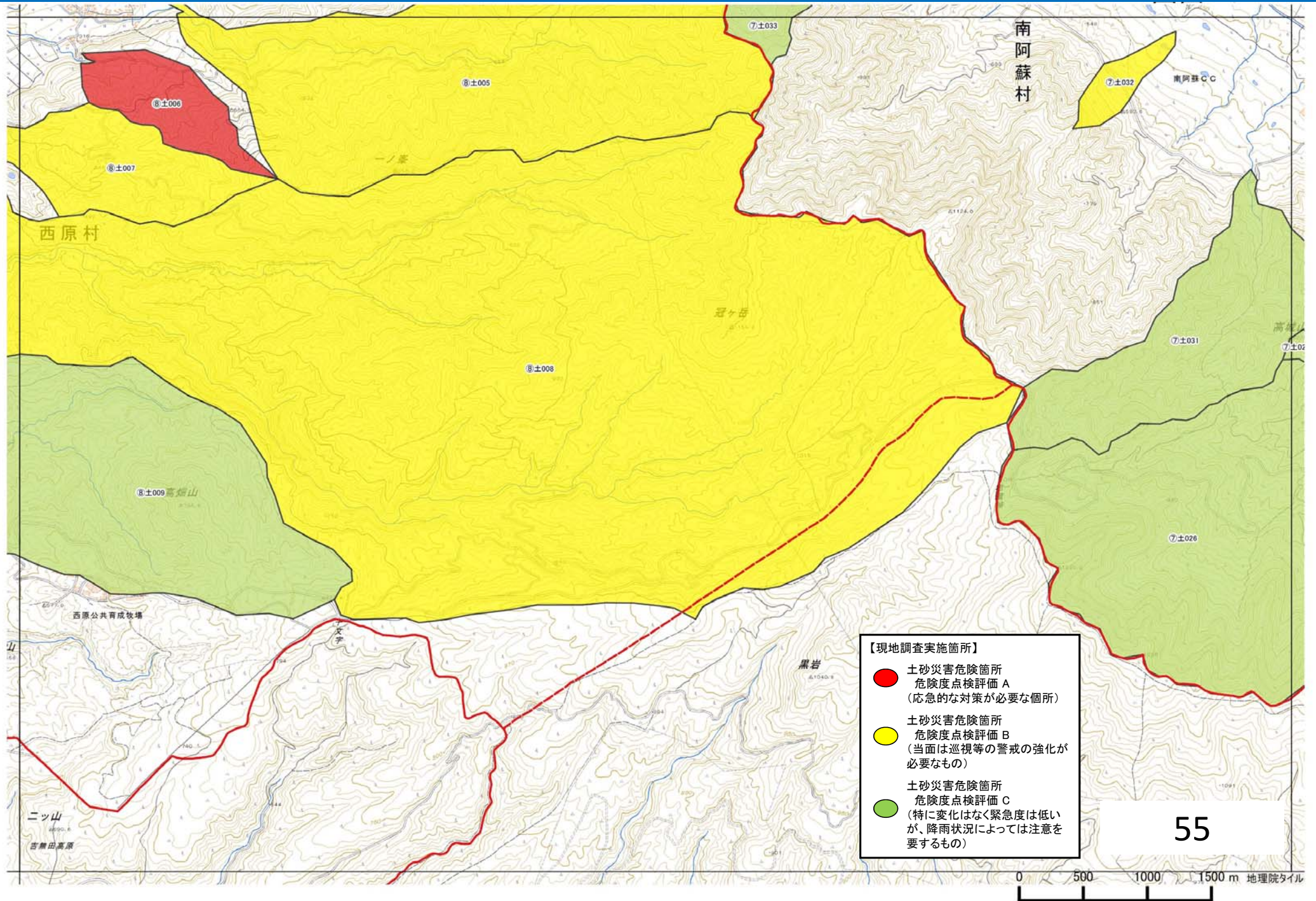
土砂災害緊急点検箇所詳細図



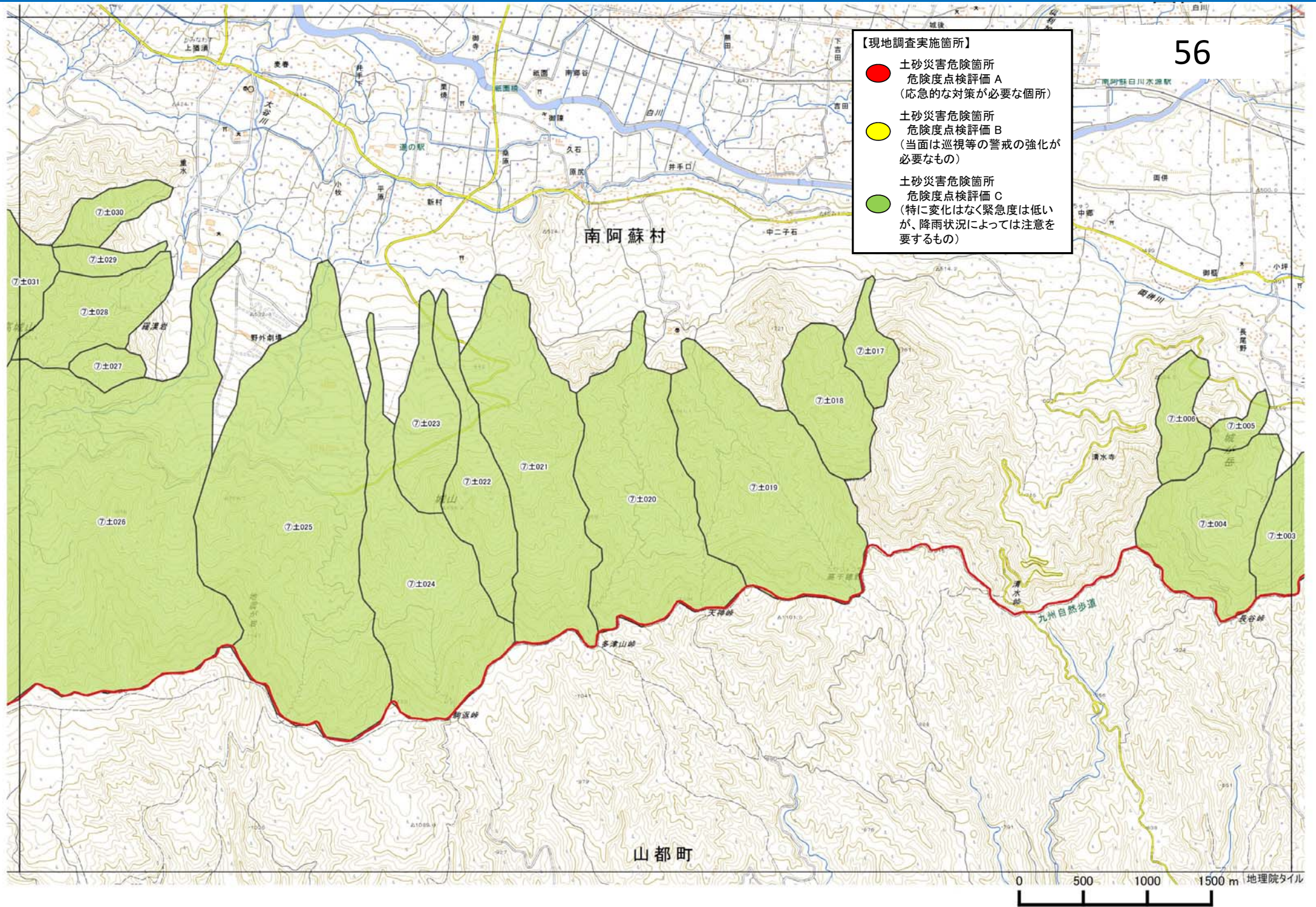
土砂災害緊急点検箇所詳細図



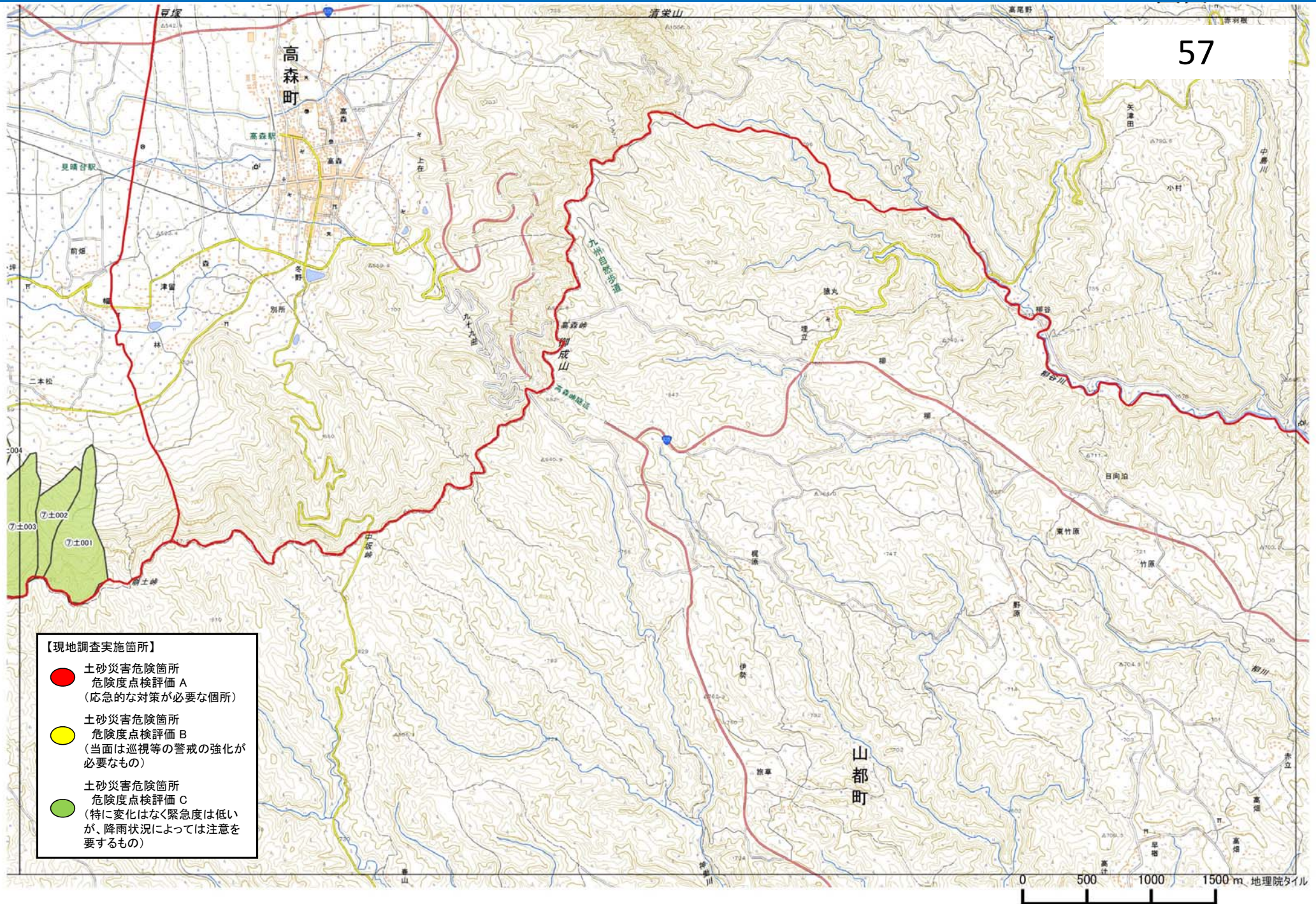
土砂災害緊急点検箇所詳細図



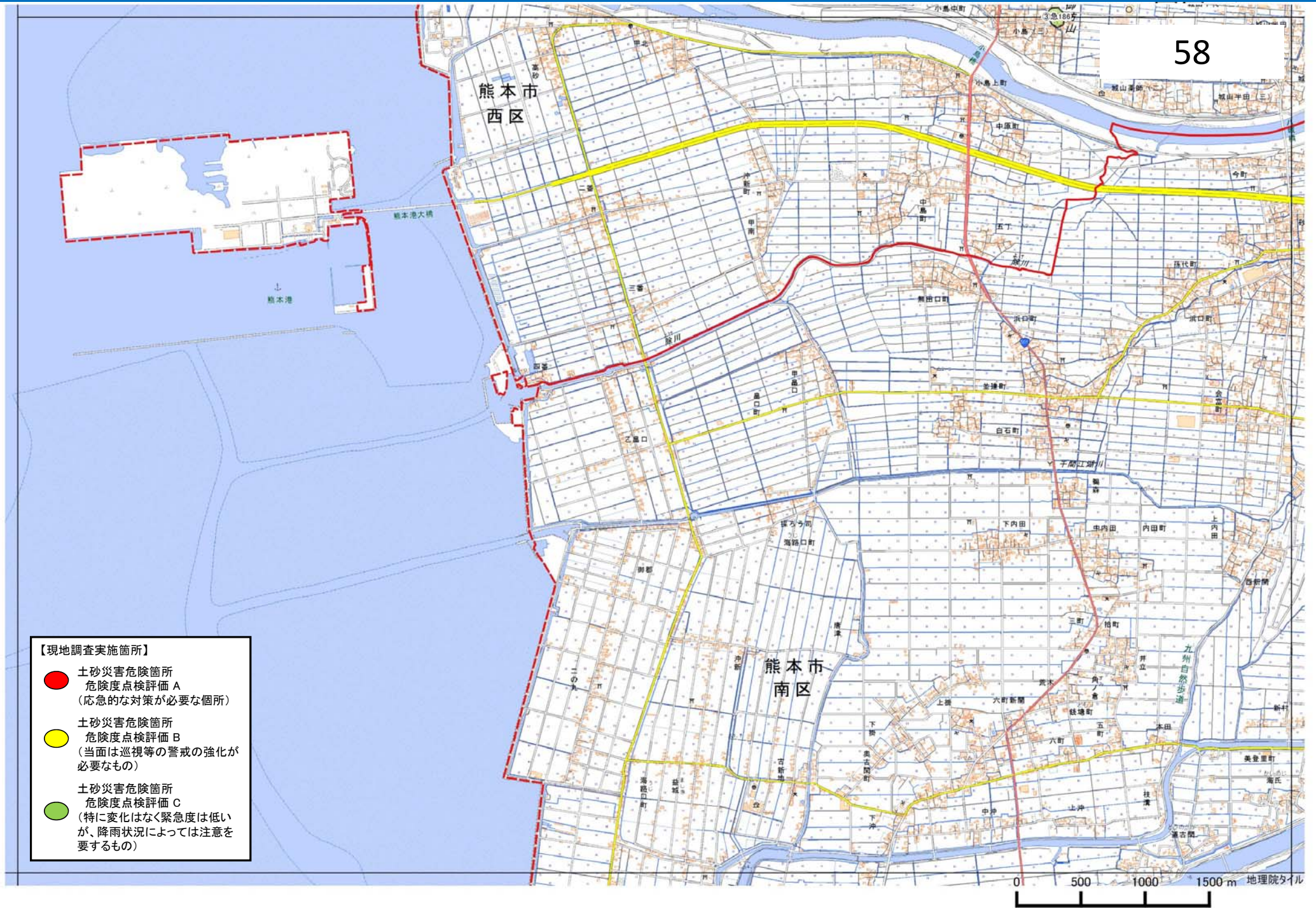
土砂災害緊急点検箇所詳細図



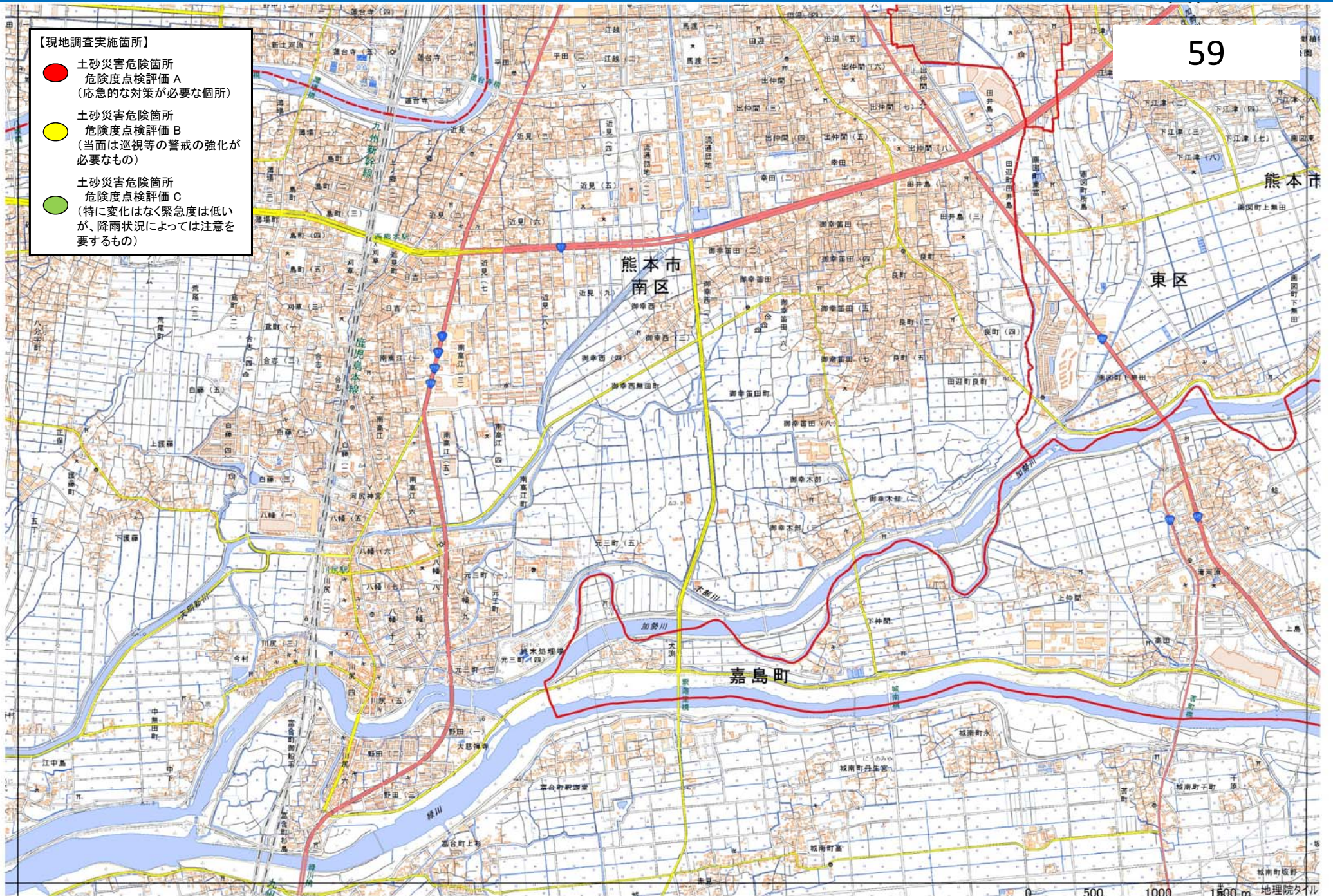
土砂災害緊急点検箇所詳細図



土砂災害緊急点検箇所詳細図

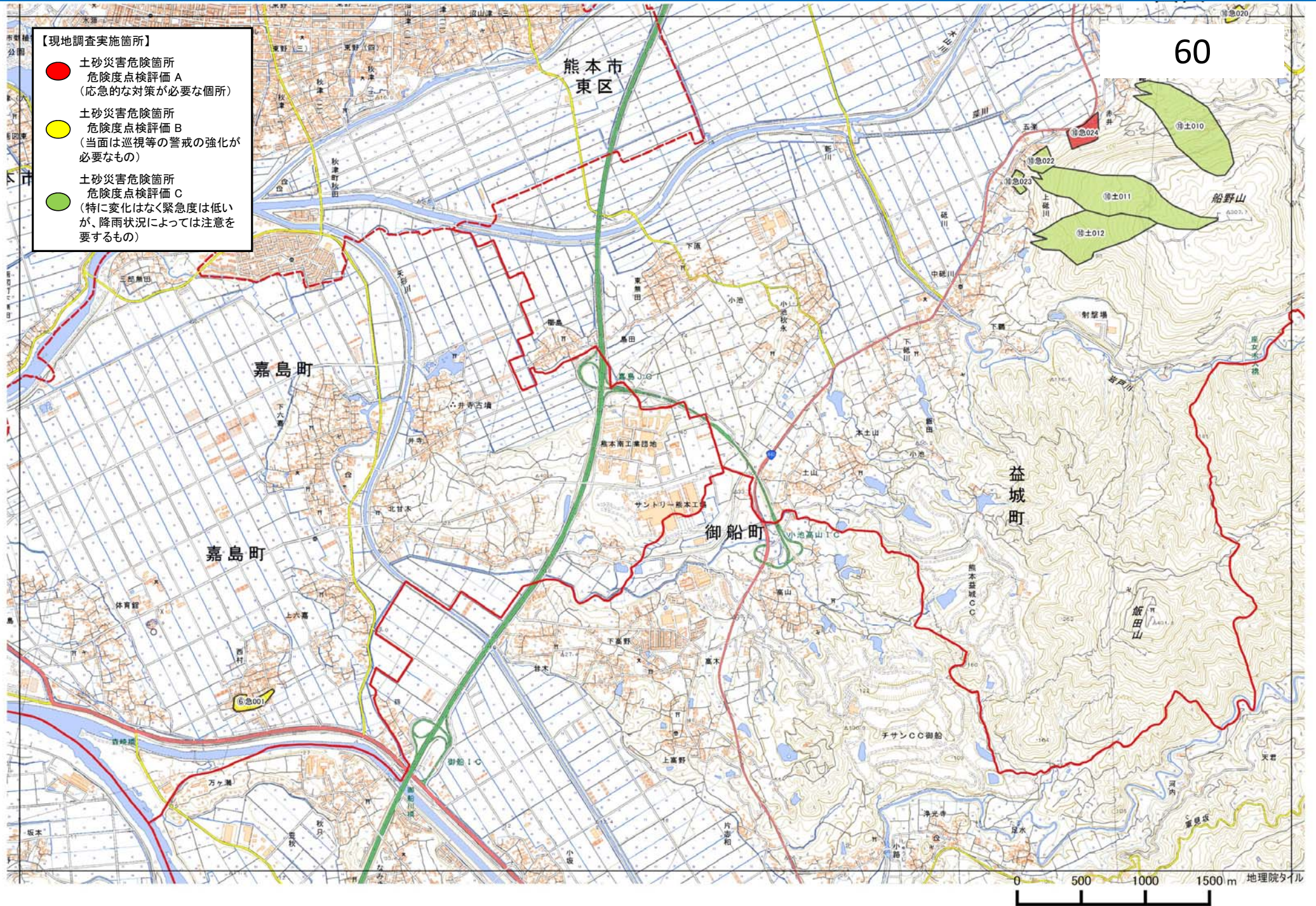


土砂災害緊急点検箇所詳細図



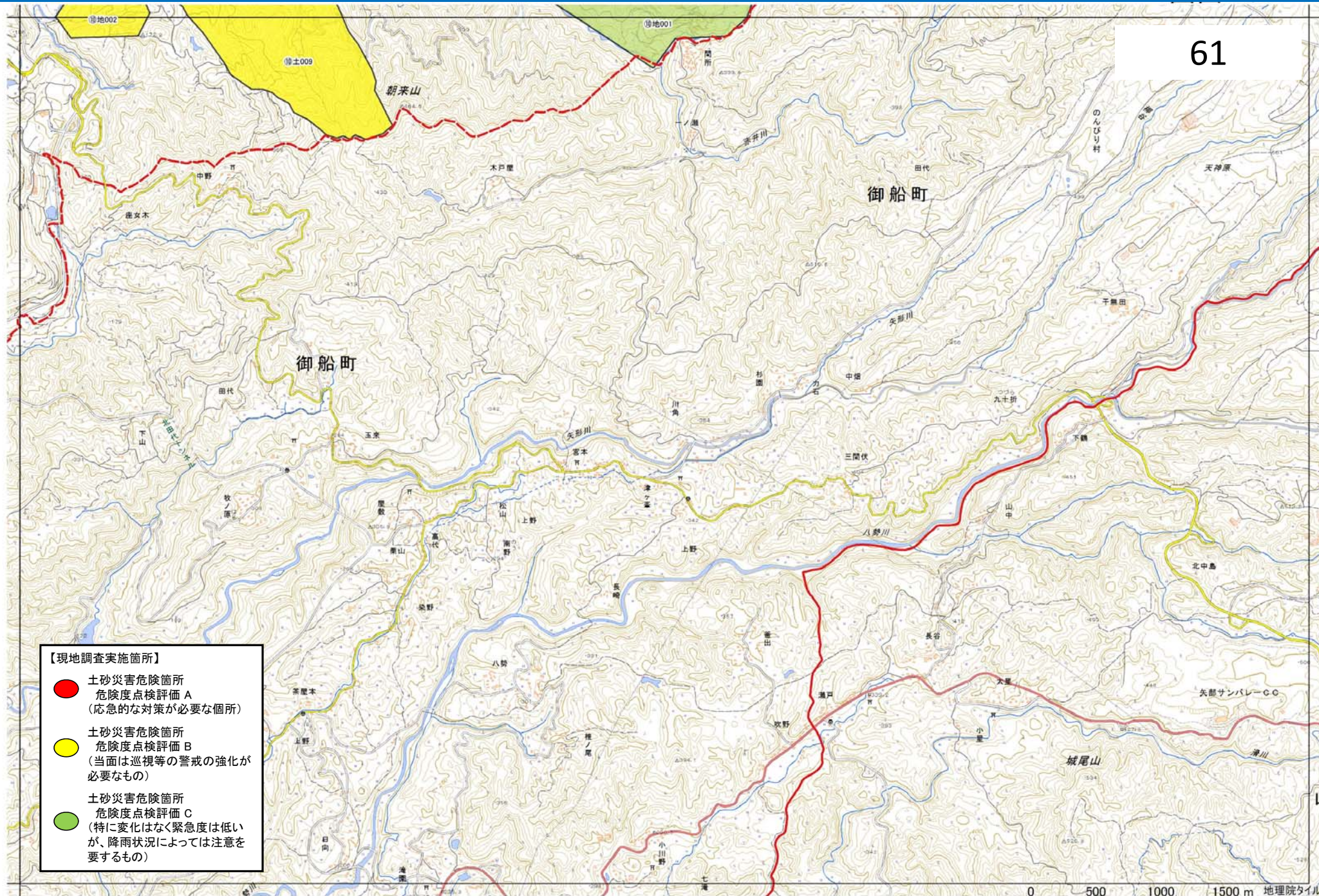
59

土砂災害緊急点検箇所詳細図



土砂災害緊急点検箇所詳細図

61



0 500 1000 1500 m 地理院タイル

土砂災害緊急点検箇所詳細図

62

【現地調査実施箇所】

- 土砂災害危険箇所
危険度点検評価 A
(応急的な対策が必要な箇所)
- 土砂災害危険箇所
危険度点検評価 B
(当面は巡視等の警戒の強化が必要なもの)
- 土砂災害危険箇所
危険度点検評価 C
(特に変化はなく緊急度は低い
が、降雨状況によっては注意を
要するもの)

島原湾

1. 長浜漁港

4. 急028

4. 急025

4. 急024

4. 急023

4. 急022

4. 急021

4. 急018

4. 急017

4. 急016

4. 急015

4. 急014

4. 急013

4. 急012

4. 急011

4. 急010

4. 急009

4. 急008

4. 急007

4. 急006

4. 急005

4. 急004

4. 急003

4. 急002

4. 急001

4. 急000

4. 急000

4. 急000

4. 急000

4. 急000

4. 急000

4. 急000

4. 急000

4. 急000

4. 急000

4. 急000

4. 急000

4. 急000

4. 急000

4. 急000

4. 急000

4. 急000

4. 急000

4. 急000

4. 急000

4. 急000

4. 急000

4. 急000

4. 急000

4. 急000

4. 急000

4. 急000

4. 急000

4. 急000

4. 急000

4. 急000

4. 急000

4. 急000

4. 急000

4. 急000

4. 急000

4. 急000

4. 急000

4. 急000

4. 急000

4. 急000

4. 急000

4. 急000

4. 急000

4. 急000

4. 急000

4. 急000

4. 急000

4. 急000

4. 急000

4. 急000

4. 急000

4. 急000

4. 急000

4. 急000

4. 急000

4. 急000

4. 急000

4. 急000

4. 急000

4. 急000

4. 急000

4. 急000

4. 急000

4. 急000

4. 急000

4. 急000

4. 急000

4. 急000

4. 急000

4. 急000

4. 急000

4. 急000

4. 急000

4. 急000

4. 急000

4. 急000

4. 急000

4. 急000

4. 急000

4. 急000

4. 急000

4. 急000

4. 急000

4. 急000

4. 急000

4. 急000

4. 急000

4. 急000

4. 急000

4. 急000

4. 急000

4. 急000

4. 急000

4. 急000

4. 急000

4. 急000

4. 急000

4. 急000

4. 急000

4. 急000

4. 急000

4. 急000

4. 急000

4. 急000

4. 急000

4. 急000

4. 急000

4. 急000

4. 急000

4. 急000

4. 急000

4. 急000

4. 急000

4. 急000

4. 急000

4. 急000

4. 急000

4. 急000

4. 急000

4. 急000

4. 急000

4. 急000

4. 急000

4. 急000

4. 急000

4. 急000

4. 急000

4. 急000

4. 急000

4. 急000

4. 急000

4. 急000

4. 急000

4. 急000

4. 急000

4. 急000

4. 急000

4. 急000

4. 急000

4. 急000

4. 急000

4. 急000

4. 急000

4. 急000

4. 急000

4. 急000

4. 急000

4. 急000

4. 急000

4. 急000

4. 急000

4. 急000

4. 急000

4. 急000

4. 急000

4. 急000

4. 急000

4. 急000

4. 急000

4. 急000

4. 急000

4. 急000

4. 急000

4. 急000

4. 急000

4. 急000

4. 急000

4. 急000

4. 急000

4. 急000

4. 急000

4. 急000

4. 急000

4. 急000

4. 急000

4. 急000

4. 急000

4. 急000

4. 急000

4. 急000

4. 急000

4. 急000

4. 急000

4. 急000

4. 急000

4. 急000

4. 急000

4. 急000

4. 急000

4. 急000

4. 急000

4. 急000

4. 急000

4. 急000

4. 急000

4. 急000

4. 急000

4. 急000

4. 急000

4. 急000

4. 急000

4. 急000

4. 急000

4. 急000

4. 急000

4. 急000

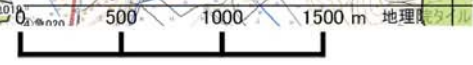
4. 急000

4. 急000

4. 急000

4. 急000

4. 急000

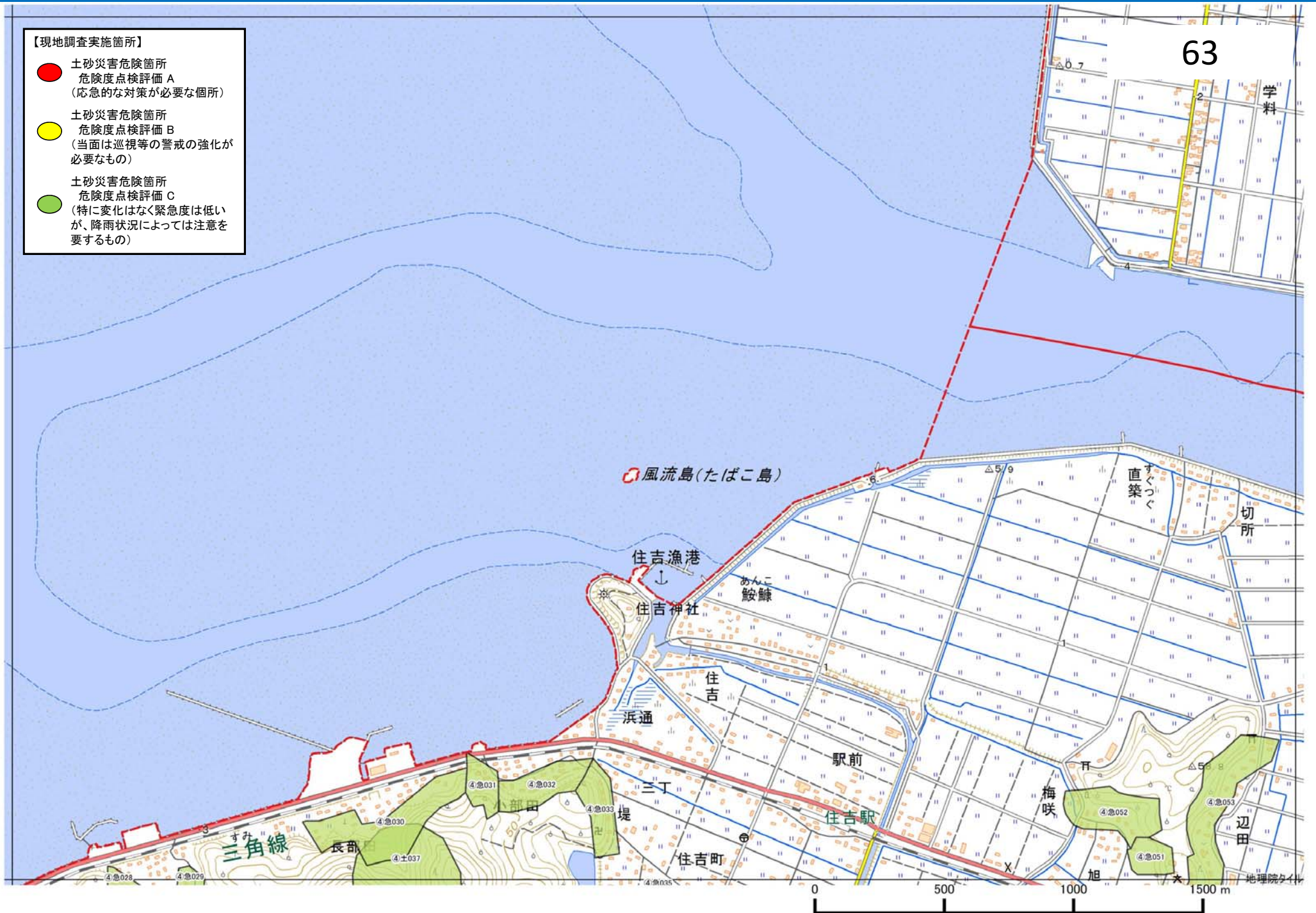


地理院地図を基に作成

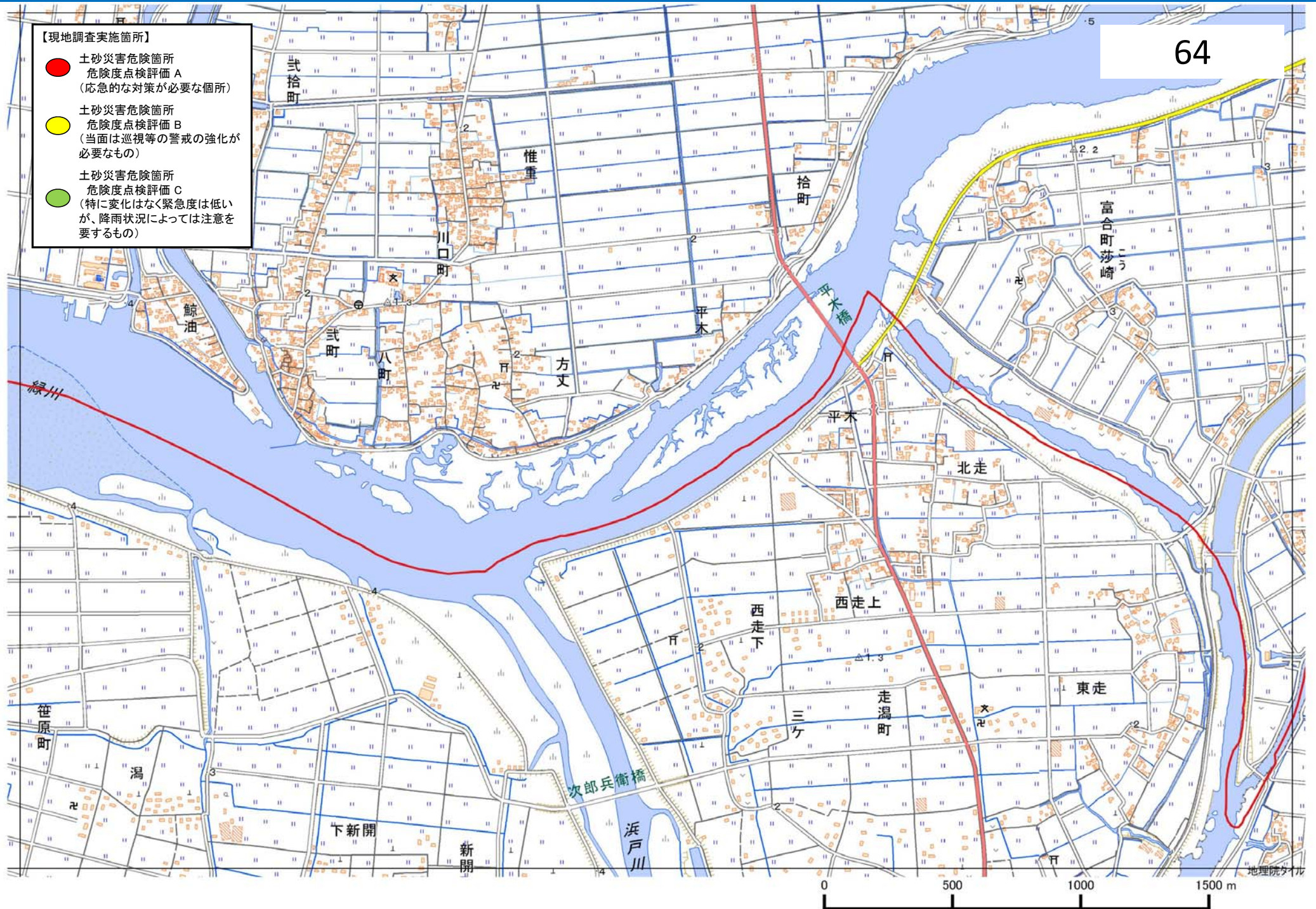
土砂災害緊急点検箇所詳細図

【現地調査実施箇所】

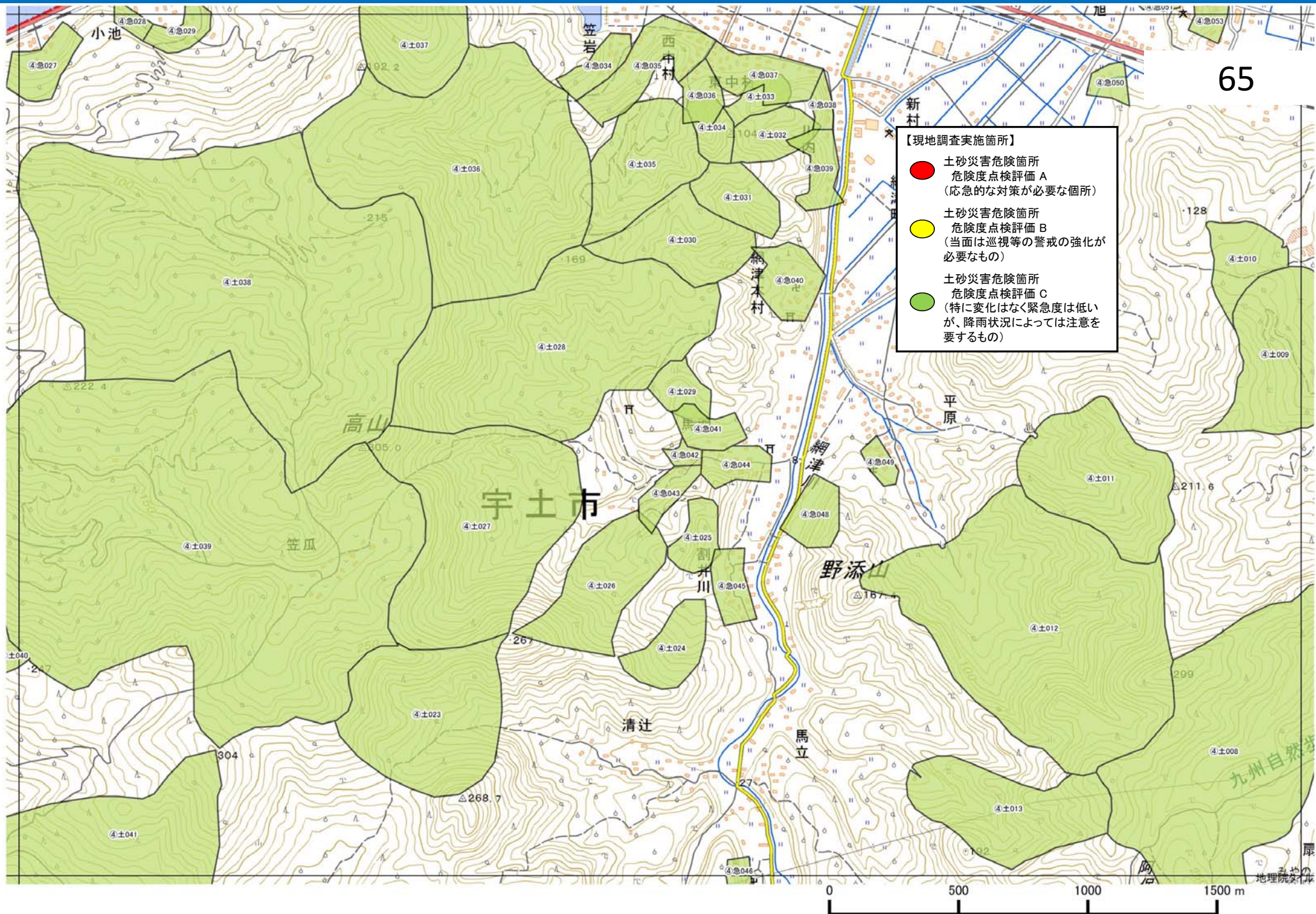
- 土砂災害危険箇所
危険度点検評価 A
(応急的な対策が必要な箇所)
- 土砂災害危険箇所
危険度点検評価 B
(当面は巡視等の警戒の強化が必要なもの)
- 土砂災害危険箇所
危険度点検評価 C
(特に変化はなく緊急度は低い
が、降雨状況によっては注意を
要するもの)



土砂災害緊急点検箇所詳細図

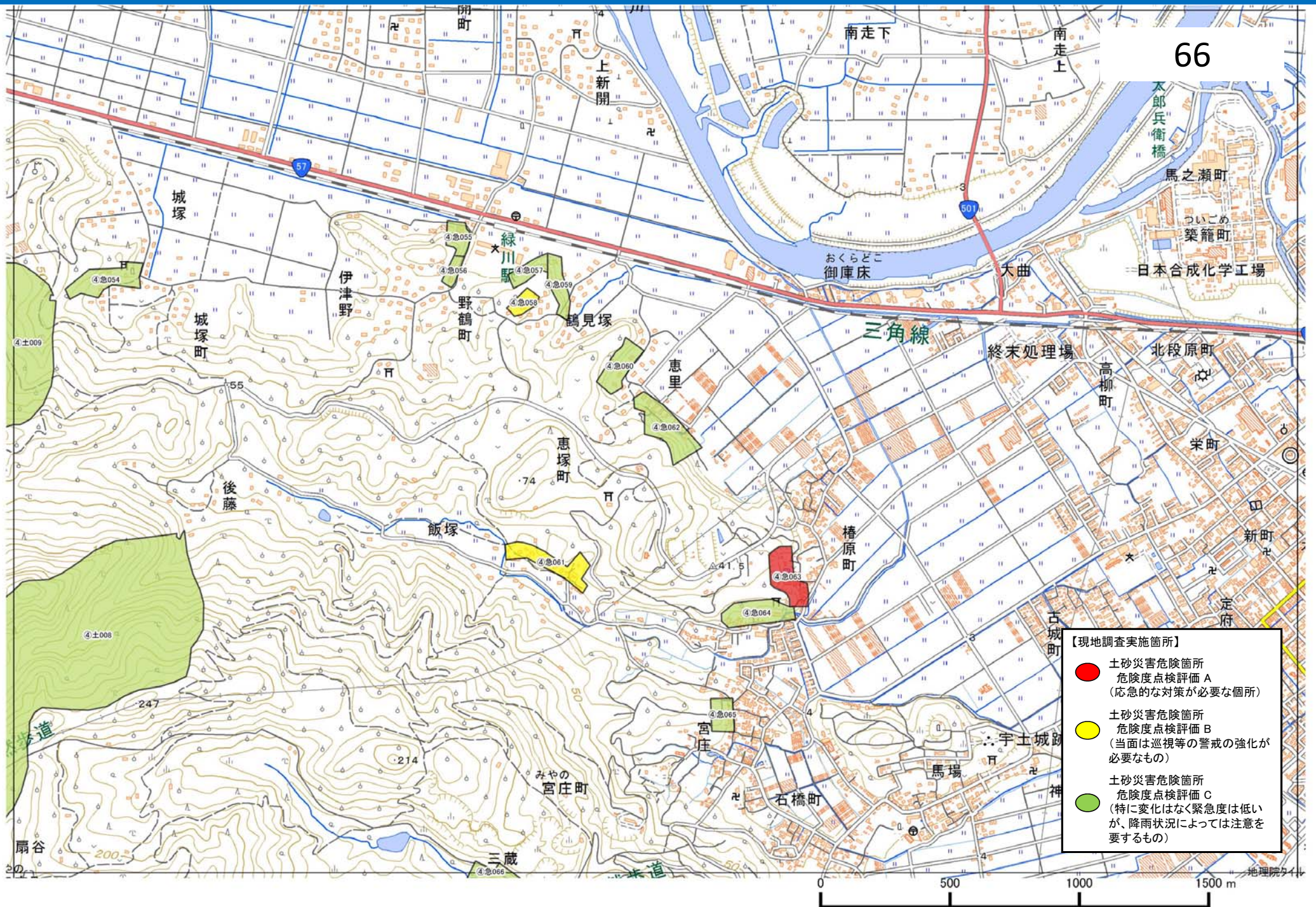


土砂災害緊急点検箇所詳細図



65

土砂災害緊急点検箇所詳細図



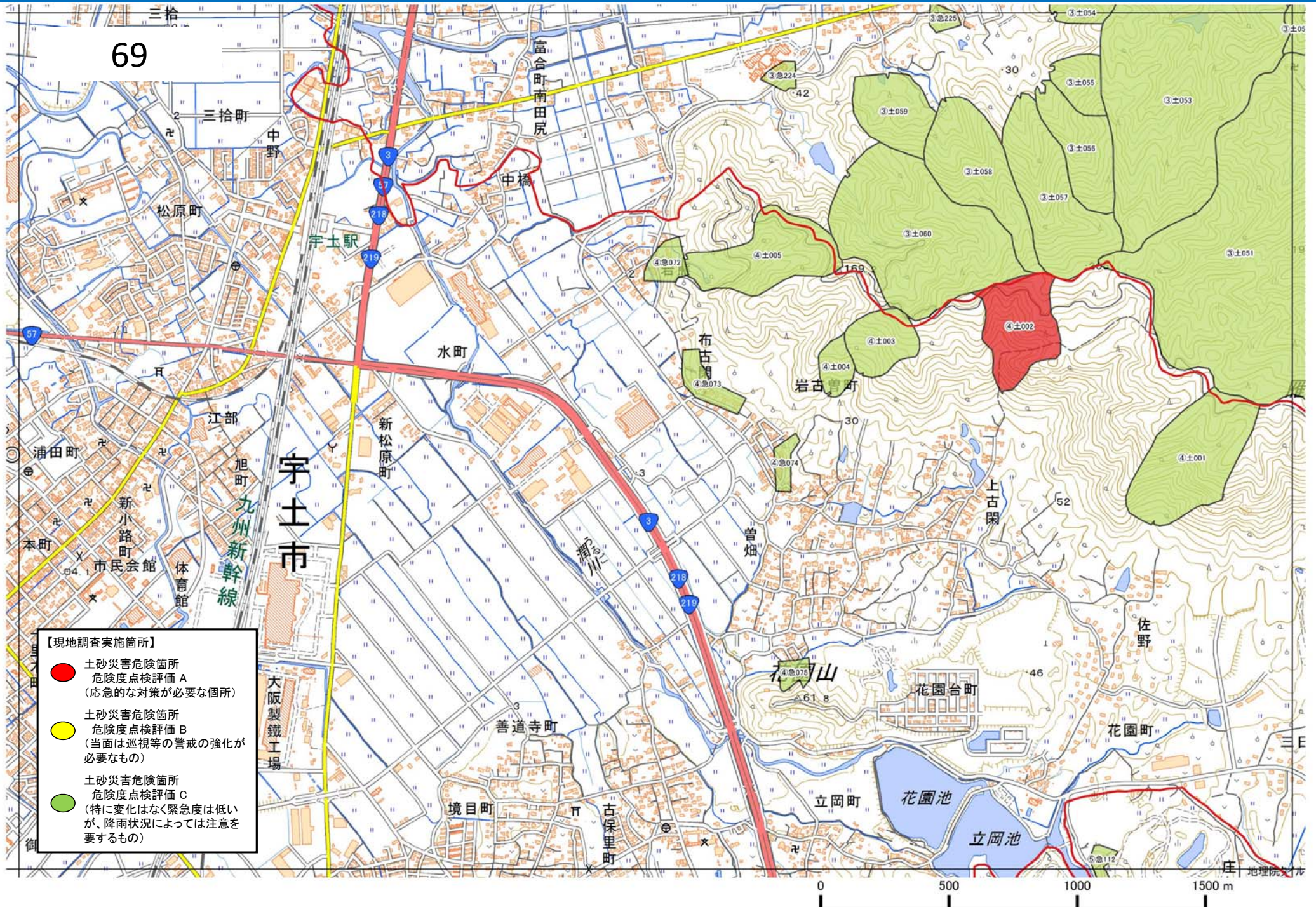
土砂災害緊急点検箇所詳細図



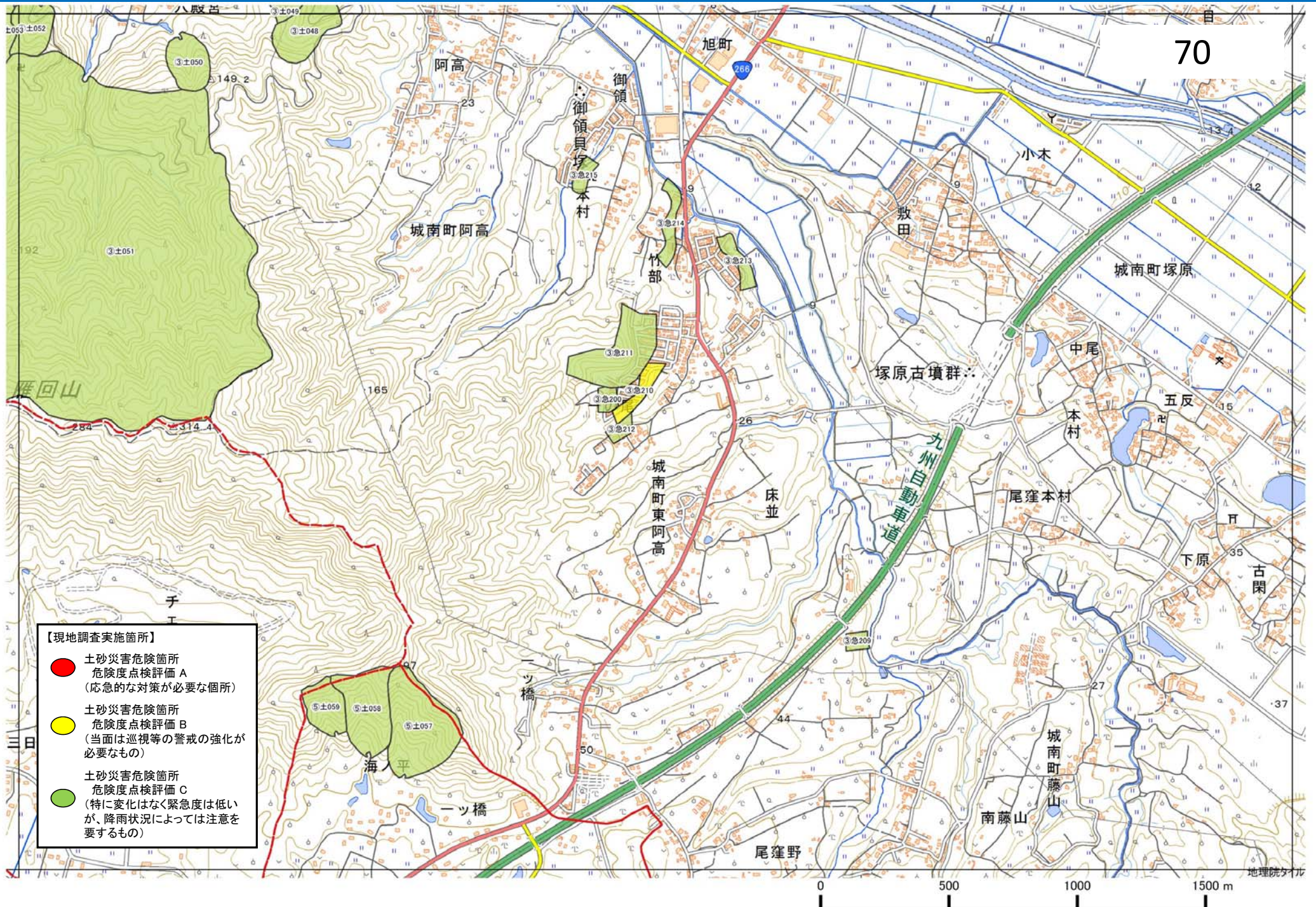
土砂災害緊急点検箇所詳細図



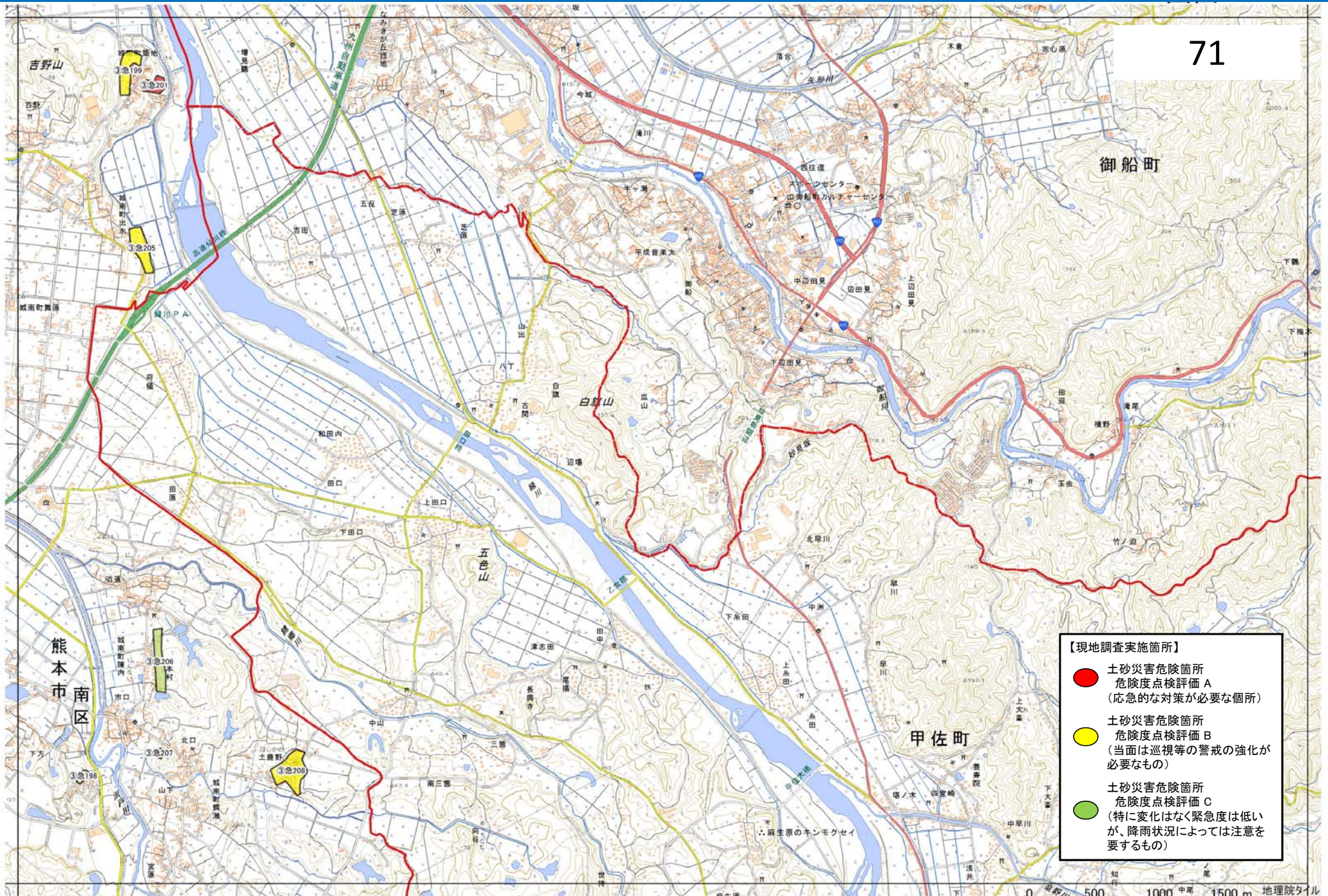
土砂災害緊急点検箇所詳細図



土砂災害緊急点検箇所詳細図



土砂災害緊急点検箇所詳細図



71

- 【現地調査実施箇所】
- 土砂災害危険箇所
危険度点検評価 A
(応急的な対策が必要な箇所)
 - 土砂災害危険箇所
危険度点検評価 B
(当面は巡視等の警戒の強化が必要なもの)
 - 土砂災害危険箇所
危険度点検評価 C
(特に変化はなく緊急度は低いが、降雨状況によっては注意を要するもの)

0 500 1000 1500 m 地理院タイル

地理院地図を基に作成

- 【現地調査実施箇所】
- 土砂災害危険箇所
危険度点検評価 A
(応急的な対策が必要な箇所)
 - 土砂災害危険箇所
危険度点検評価 B
(当面は巡視等の警戒の強化が必要なもの)
 - 土砂災害危険箇所
危険度点検評価 C
(特に変化はなく緊急度は低いが、降雨状況によっては注意を要するもの)

島原湾



- 【現地調査実施箇所】
- 土砂災害危険箇所
危険度点検評価 A
(応急的な対策が必要な箇所)
 - 土砂災害危険箇所
危険度点検評価 B
(当面は巡視等の警戒の強化が必要なもの)
 - 土砂災害危険箇所
危険度点検評価 C
(特に変化はなく緊急度は低い
が、降雨状況によっては注意を要するもの)

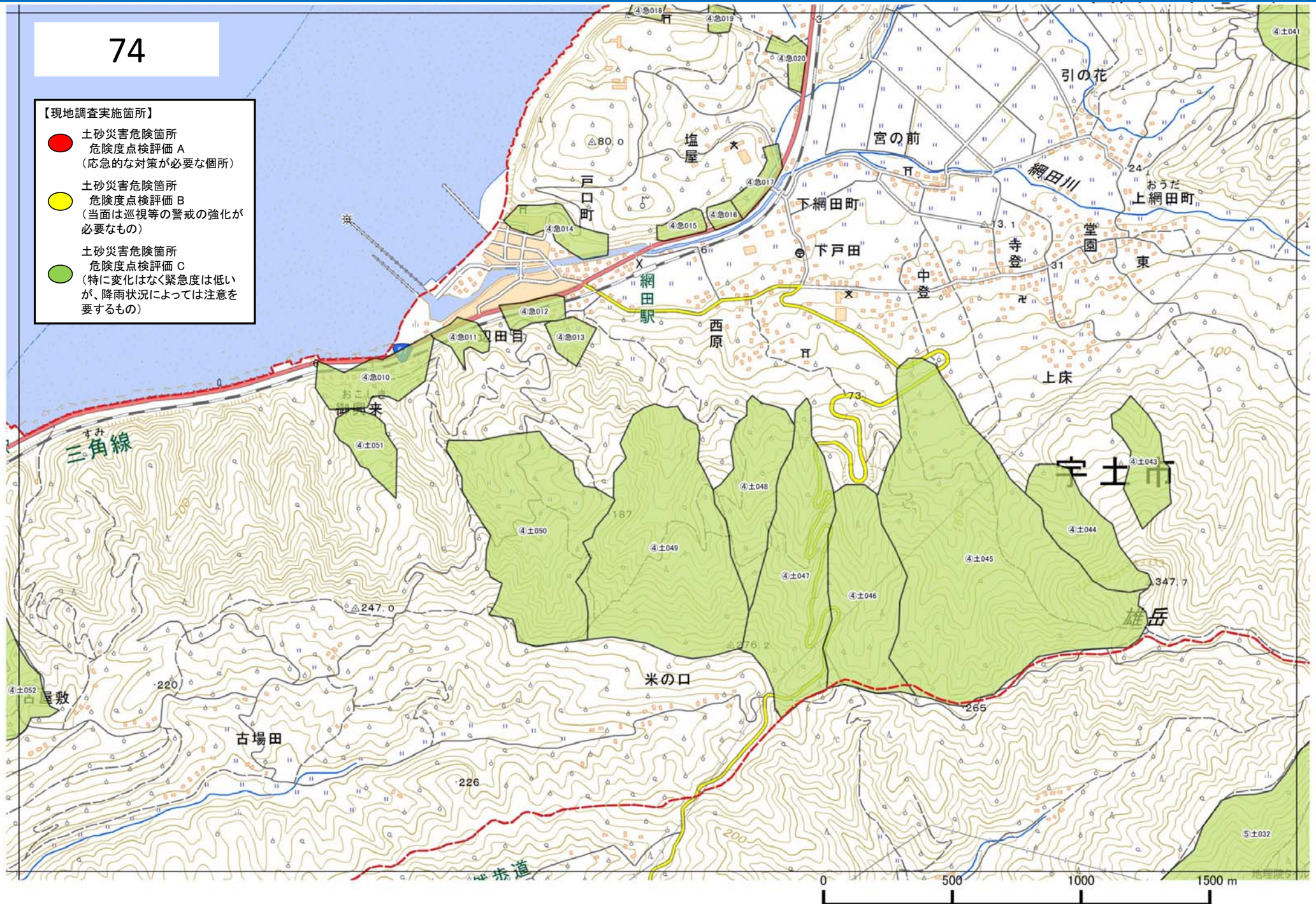


土砂災害緊急点検箇所詳細図

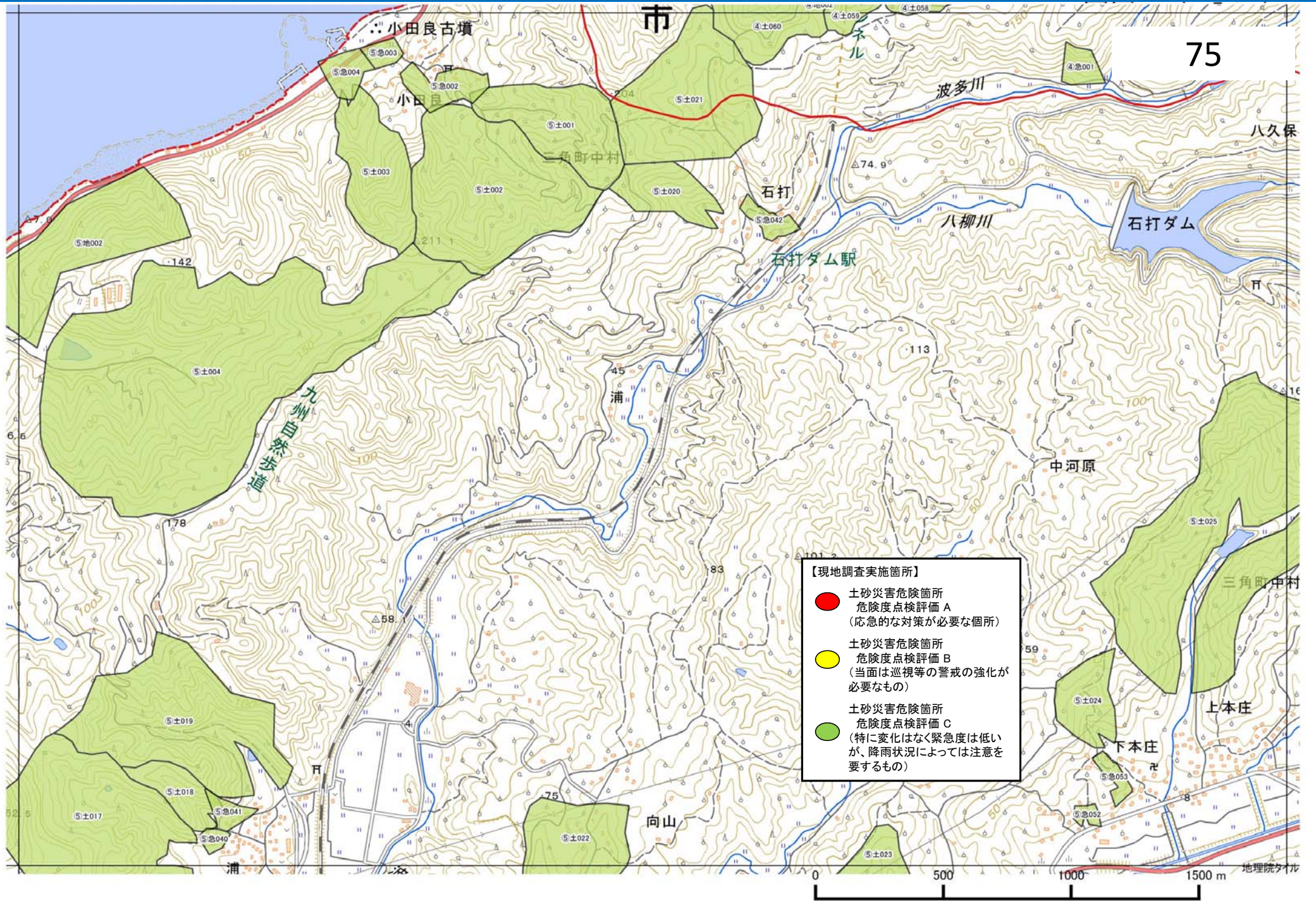
74

【現地調査実施箇所】

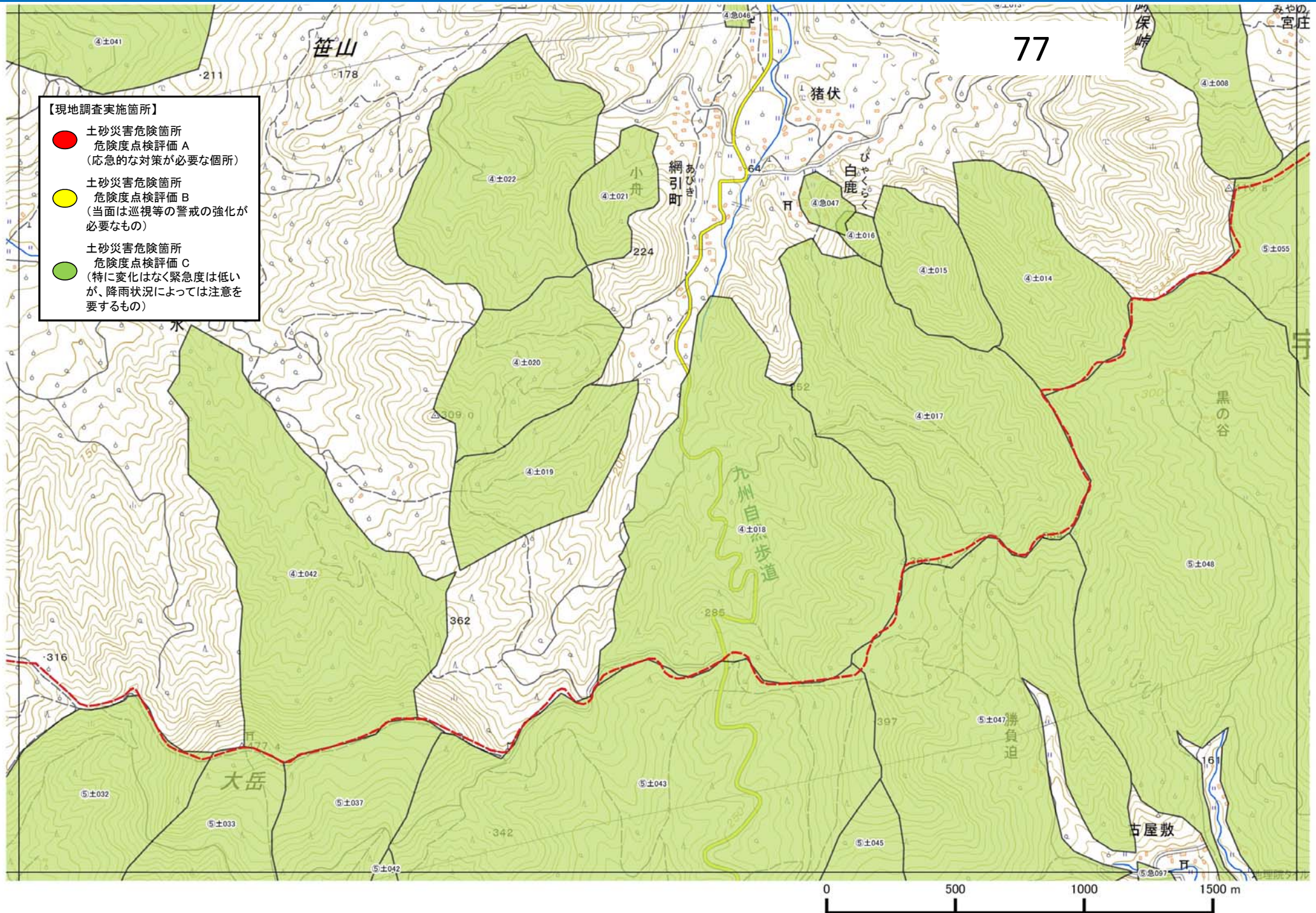
- 土砂災害危険箇所
危険度点検評価 A
(応急的な対策が必要な箇所)
- 土砂災害危険箇所
危険度点検評価 B
(当面は巡視等の警戒の強化が必要なもの)
- 土砂災害危険箇所
危険度点検評価 C
(特に変化はなく緊急度は低い
が、降雨状況によっては注意を
要するもの)



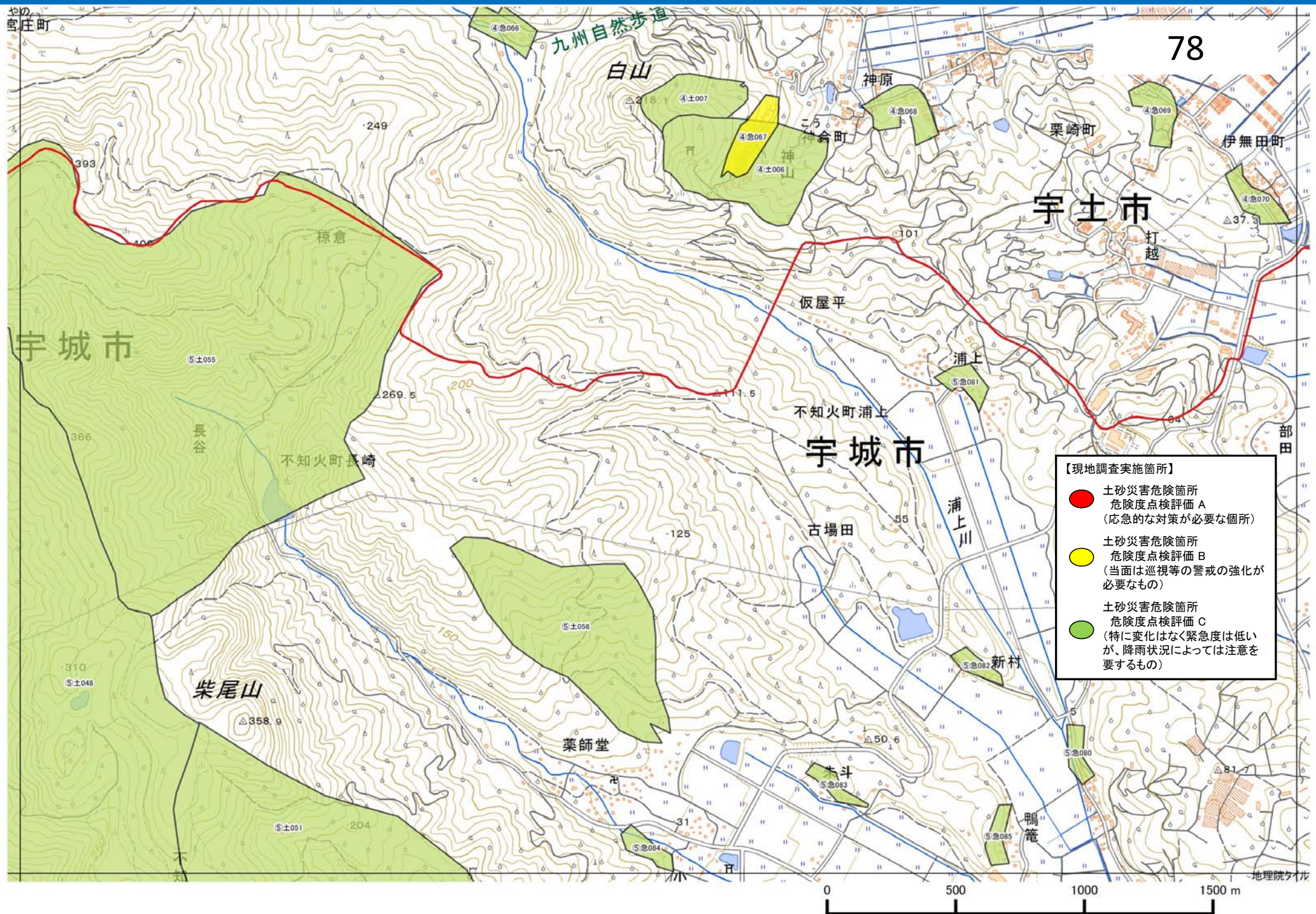
土砂災害緊急点検箇所詳細図



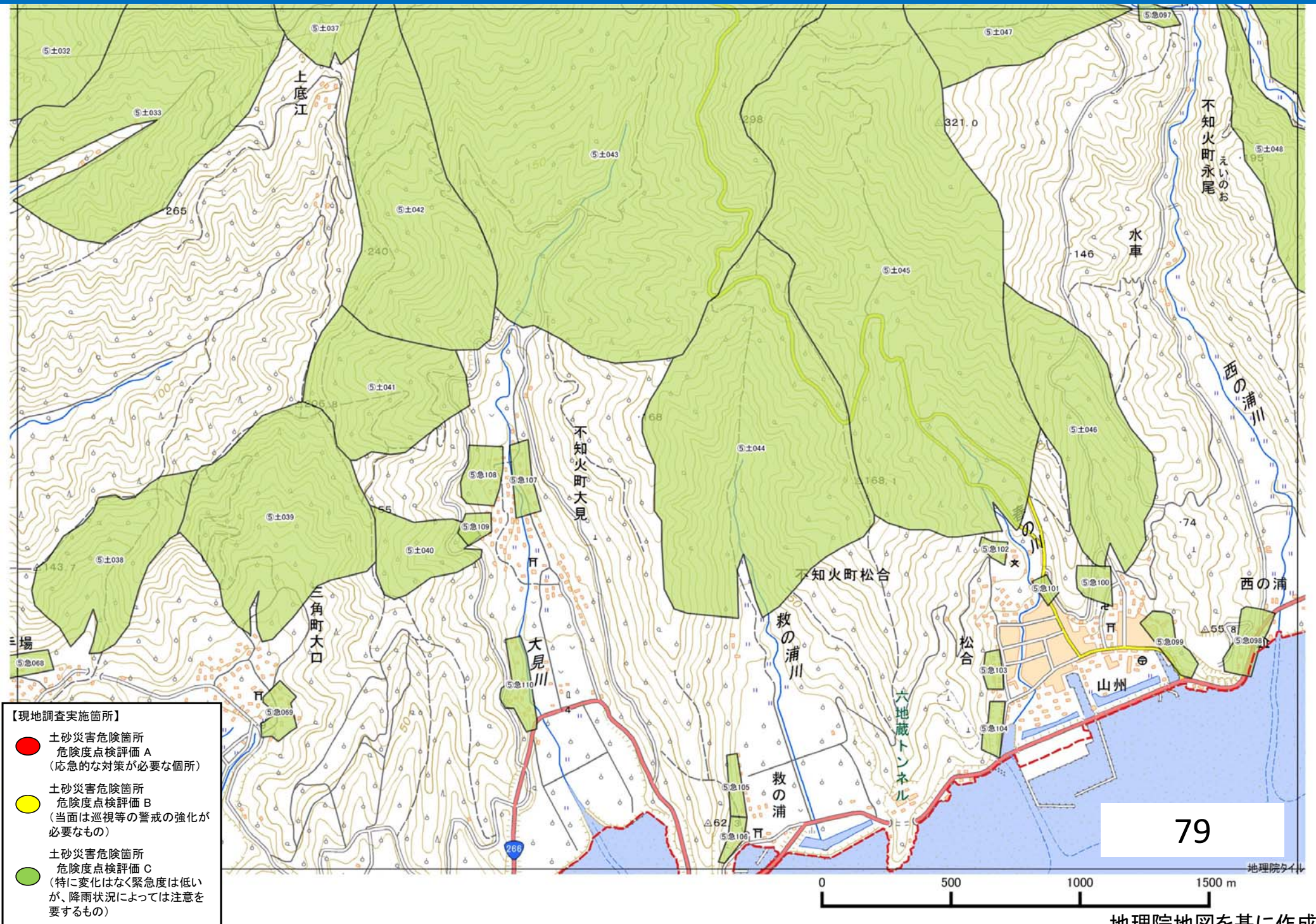
土砂災害緊急点検箇所詳細図



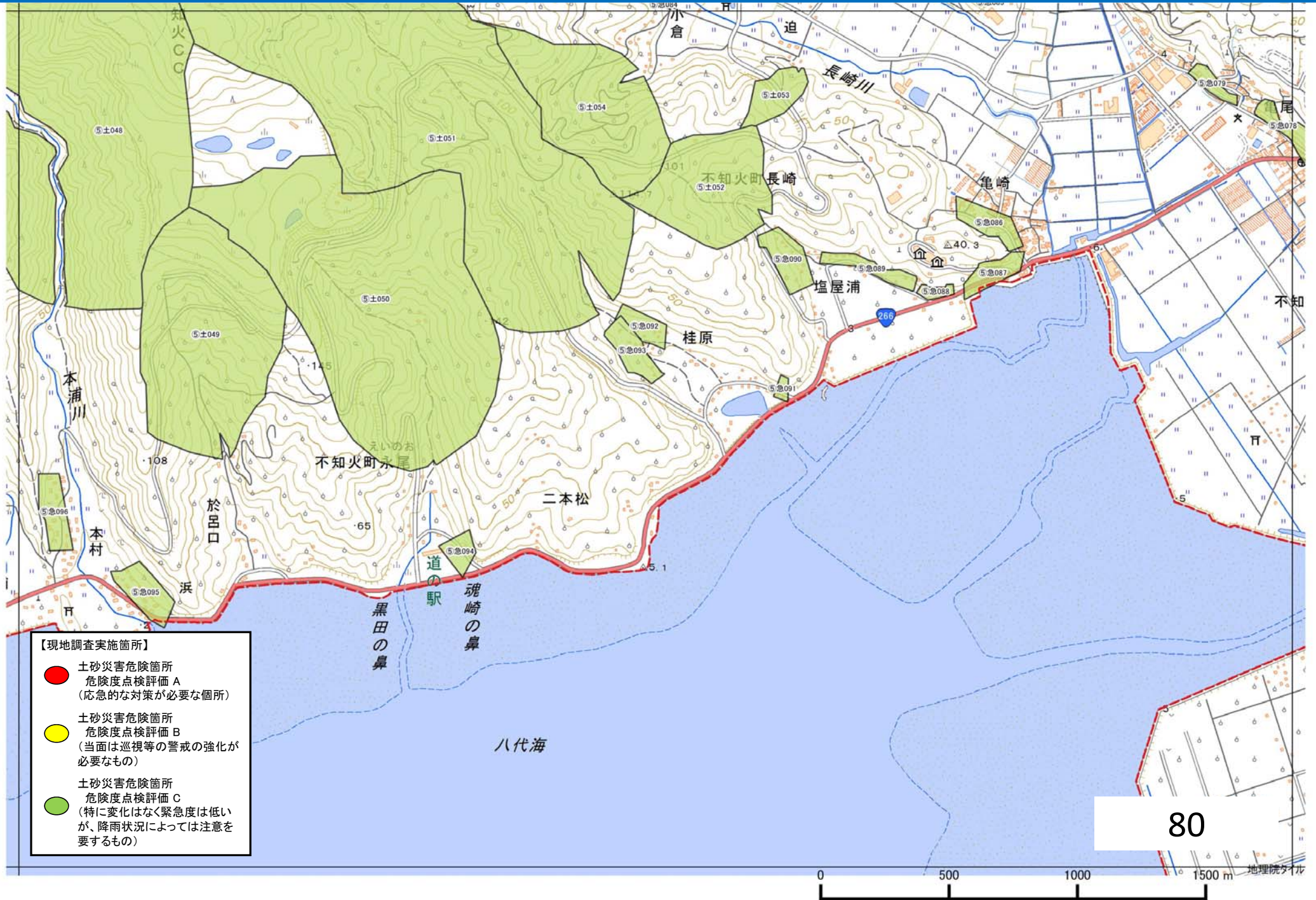
土砂災害緊急点検箇所詳細図



土砂災害緊急点検箇所詳細図

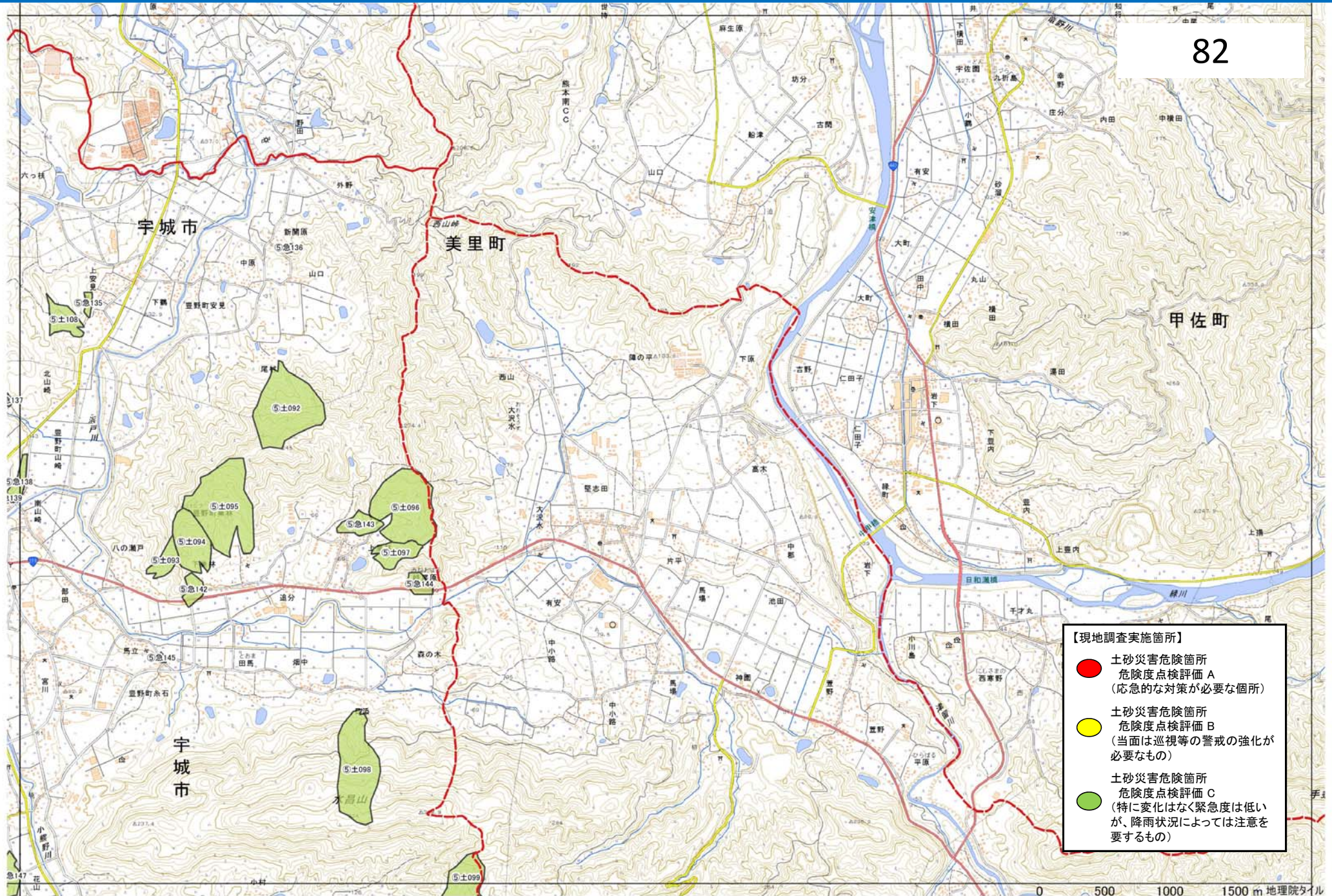


土砂災害緊急点検箇所詳細図



土砂災害緊急点検箇所詳細図

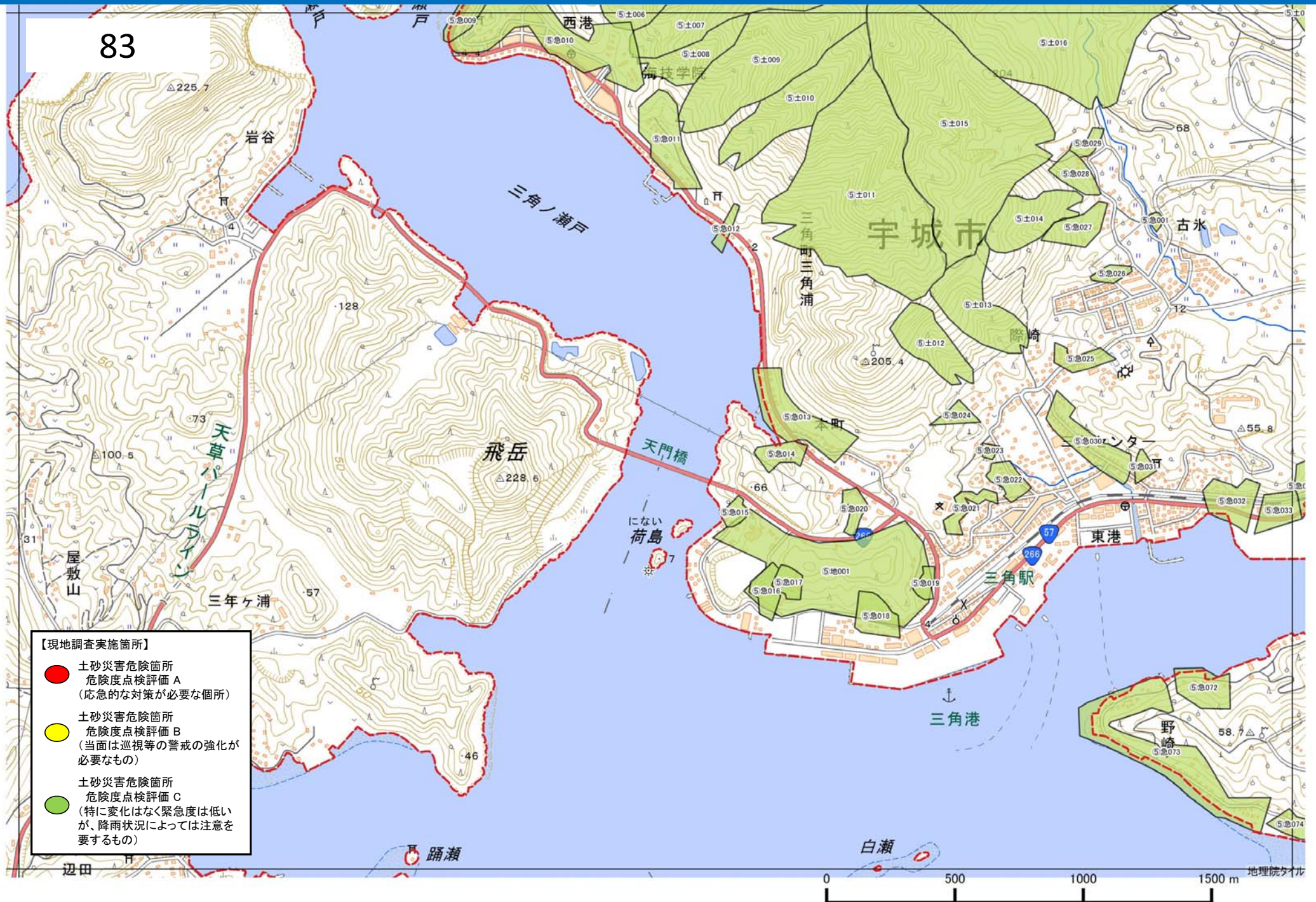
82



- 【現地調査実施箇所】
- 土砂災害危険箇所
危険度点検評価 A
(応急的な対策が必要な箇所)
 - 土砂災害危険箇所
危険度点検評価 B
(当面は巡視等の警戒の強化が必要なもの)
 - 土砂災害危険箇所
危険度点検評価 C
(特に変化はなく緊急度は低い
が、降雨状況によっては注意を
要するもの)

0 500 1000 1500 m 地理院タリ

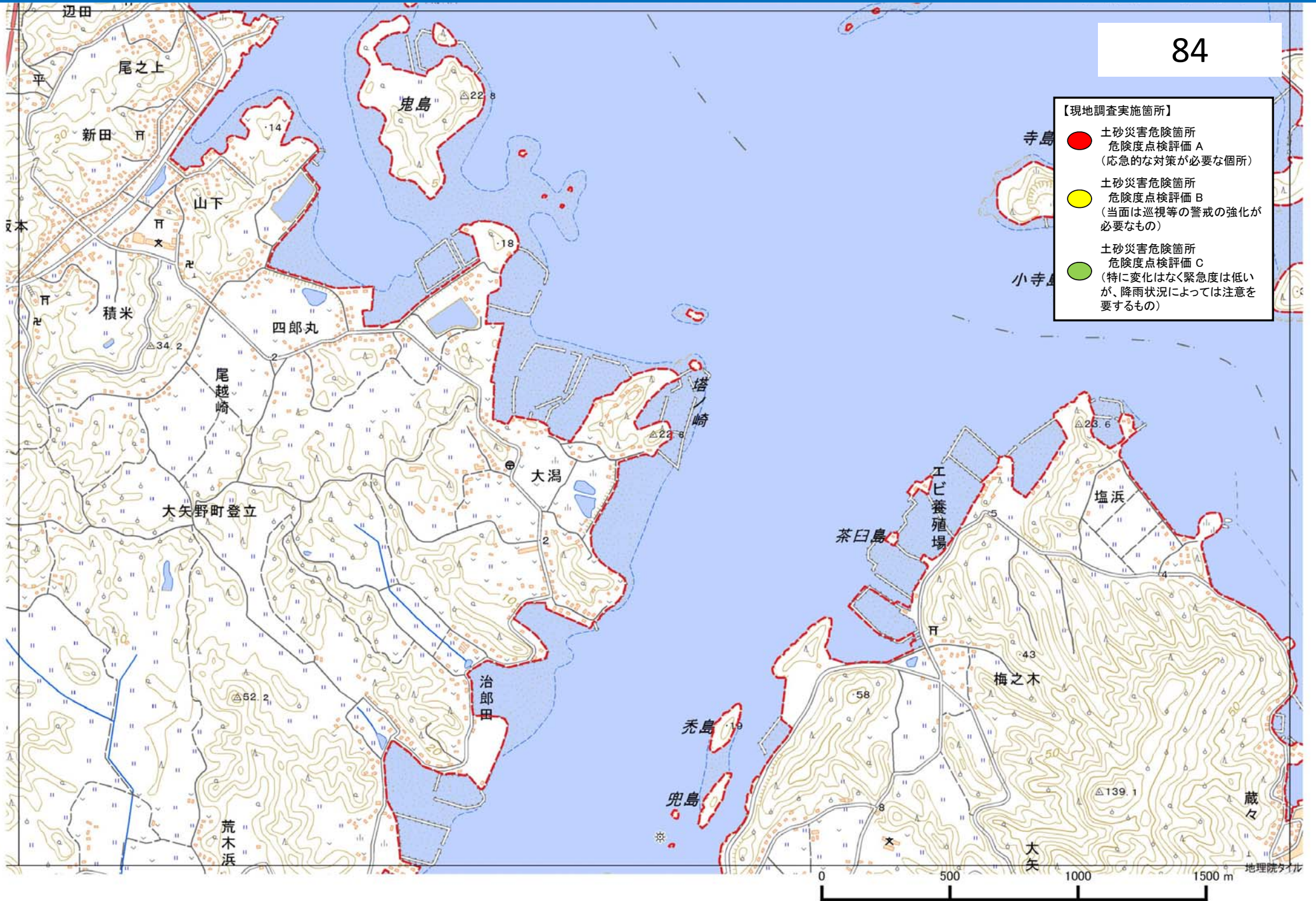
土砂災害緊急点検箇所詳細図



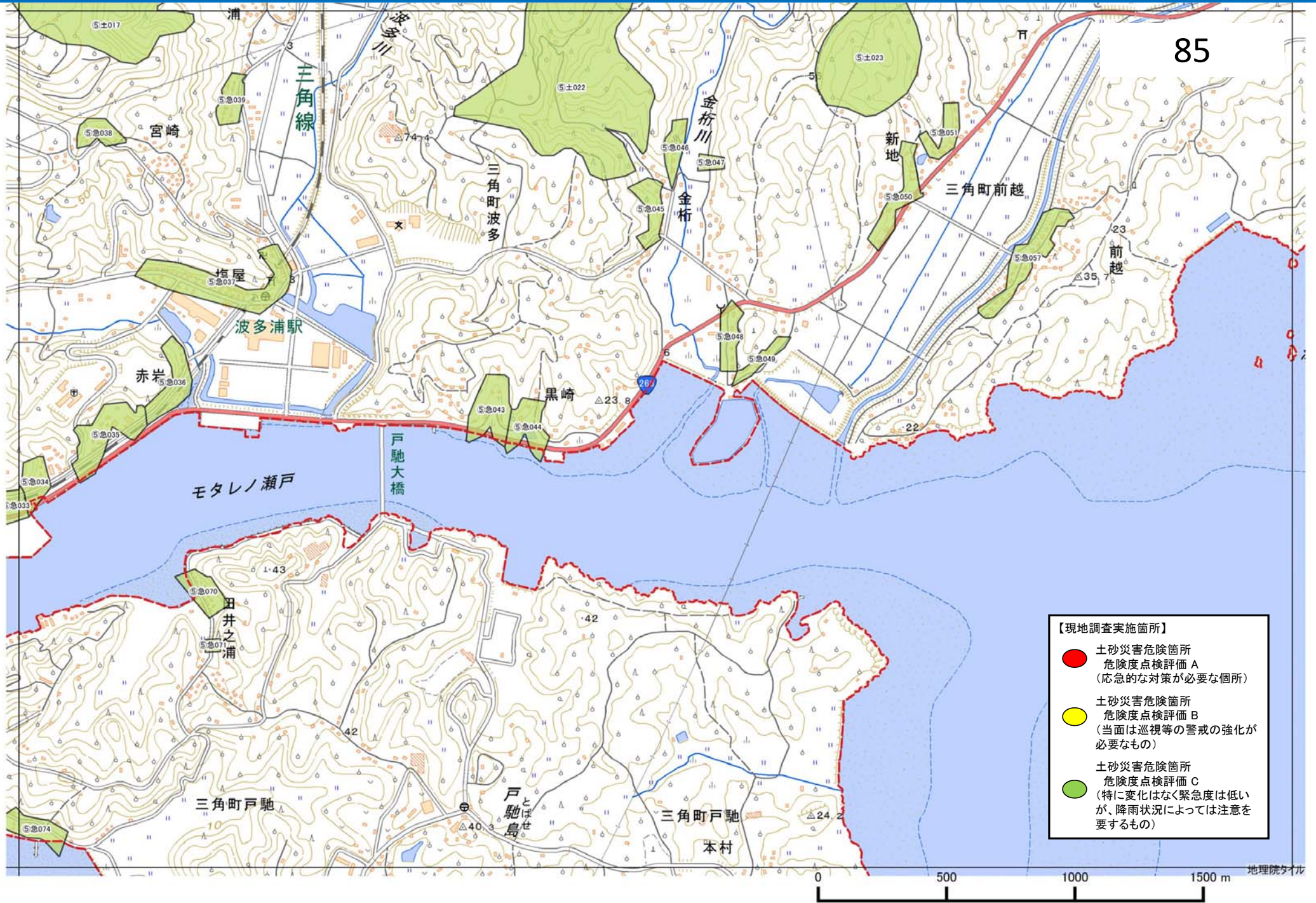
土砂災害緊急点検箇所詳細図

84

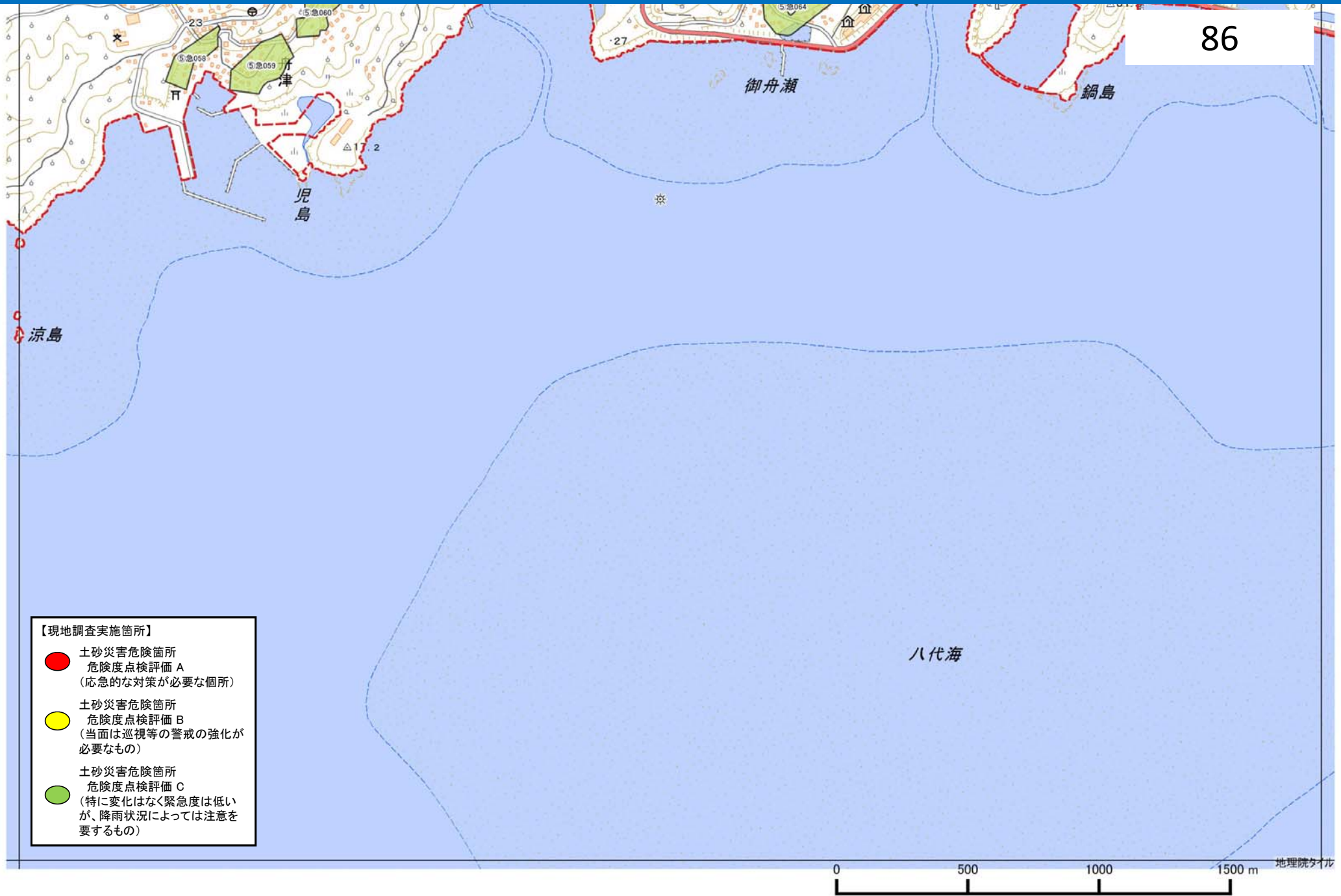
- 【現地調査実施箇所】
- 土砂災害危険箇所
危険度点検評価 A
(応急的な対策が必要な箇所)
 - 土砂災害危険箇所
危険度点検評価 B
(当面は巡視等の警戒の強化が必要なもの)
 - 土砂災害危険箇所
危険度点検評価 C
(特に変化はなく緊急度は低い
が、降雨状況によっては注意を
要するもの)



土砂災害緊急点検箇所詳細図

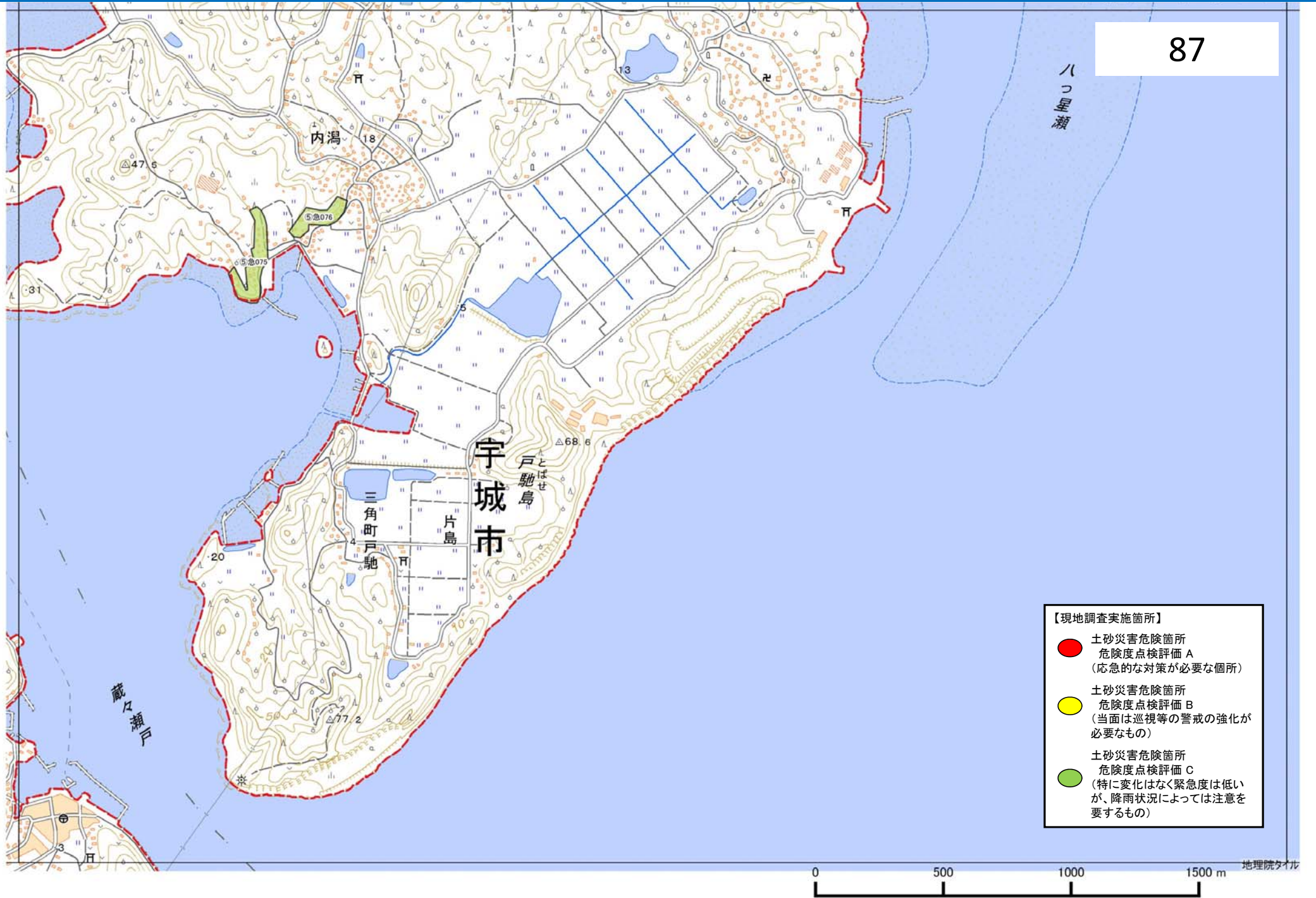


土砂災害緊急点検箇所詳細図



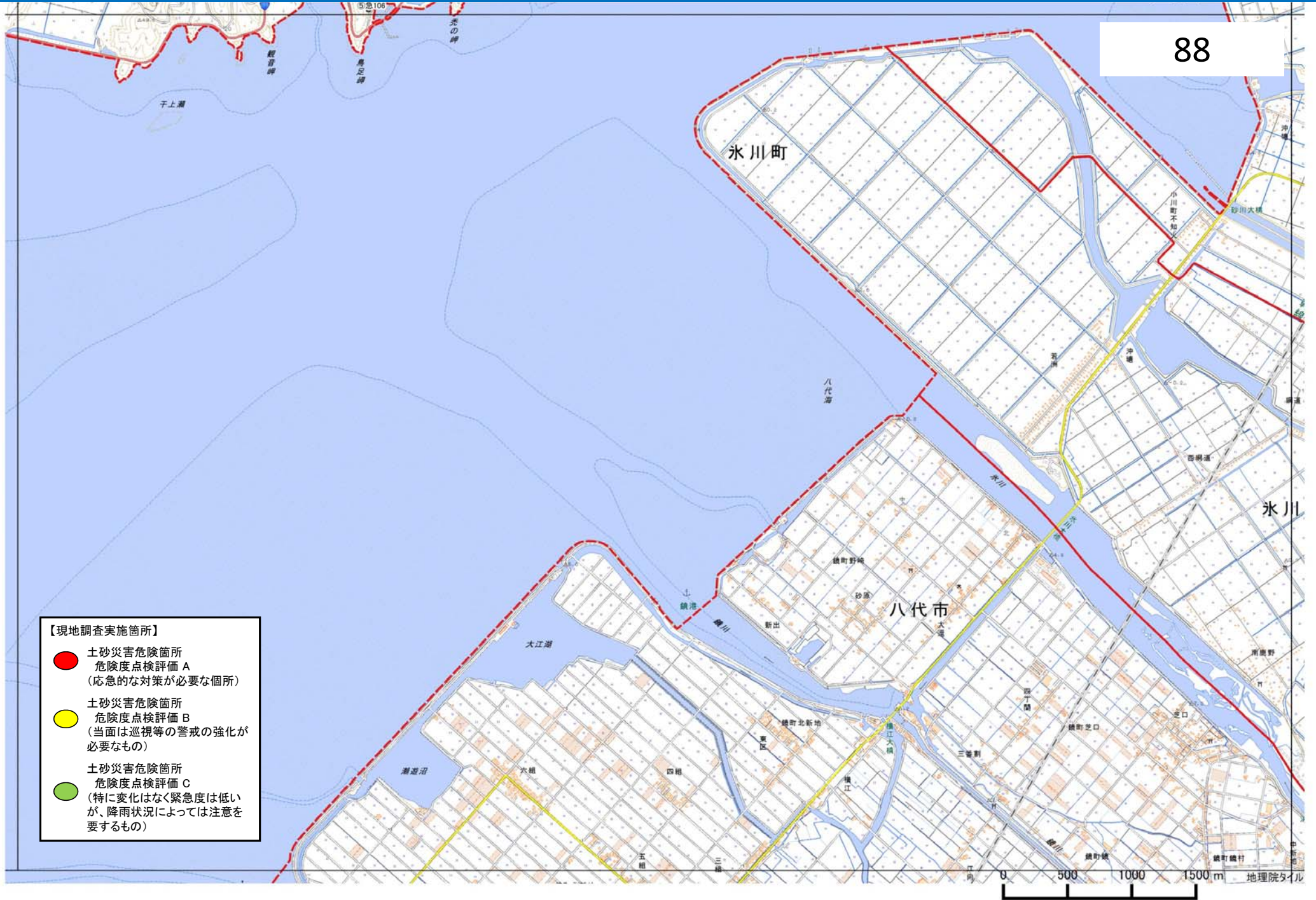
土砂災害緊急点検箇所詳細図

87

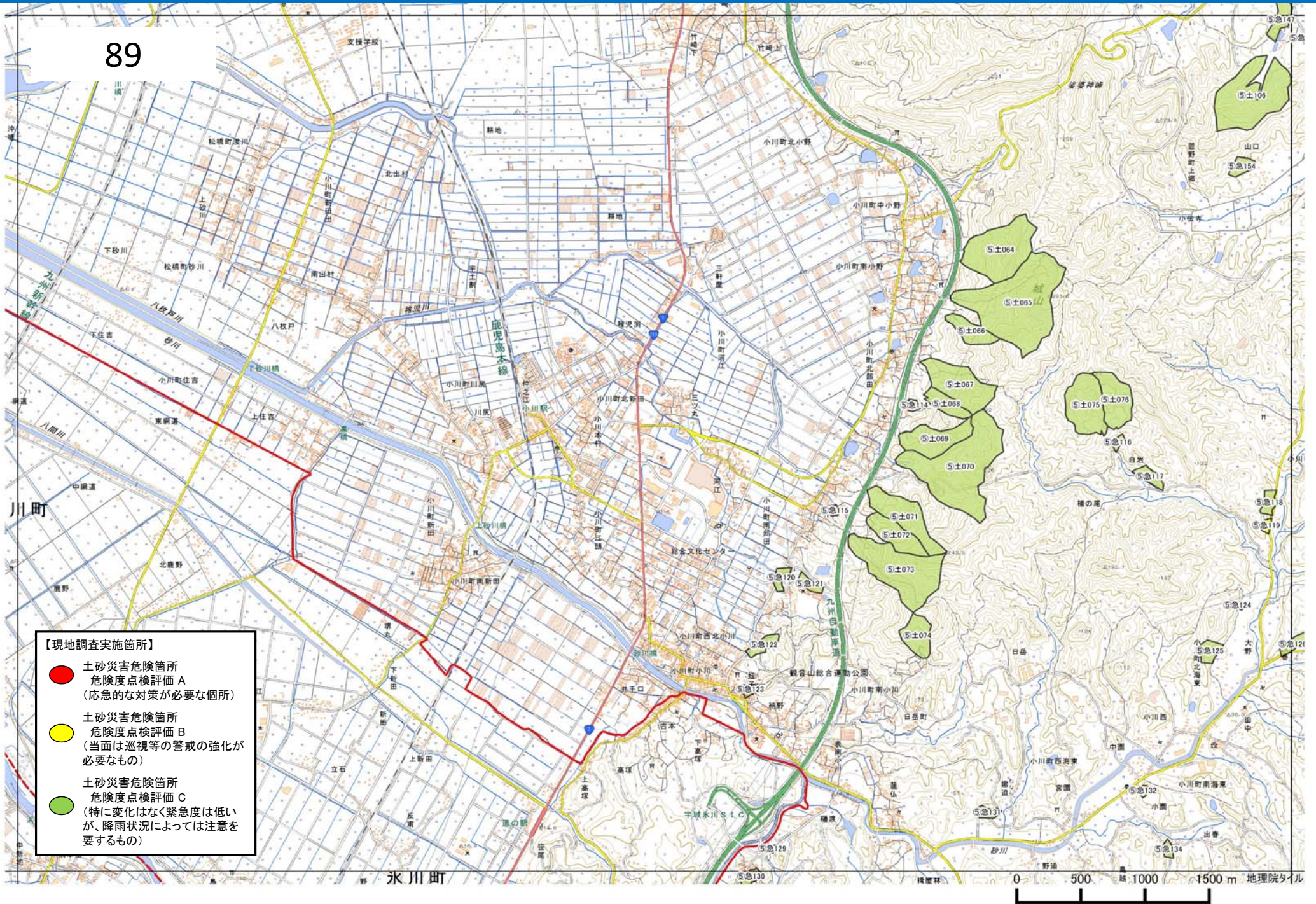


土砂災害緊急点検箇所詳細図

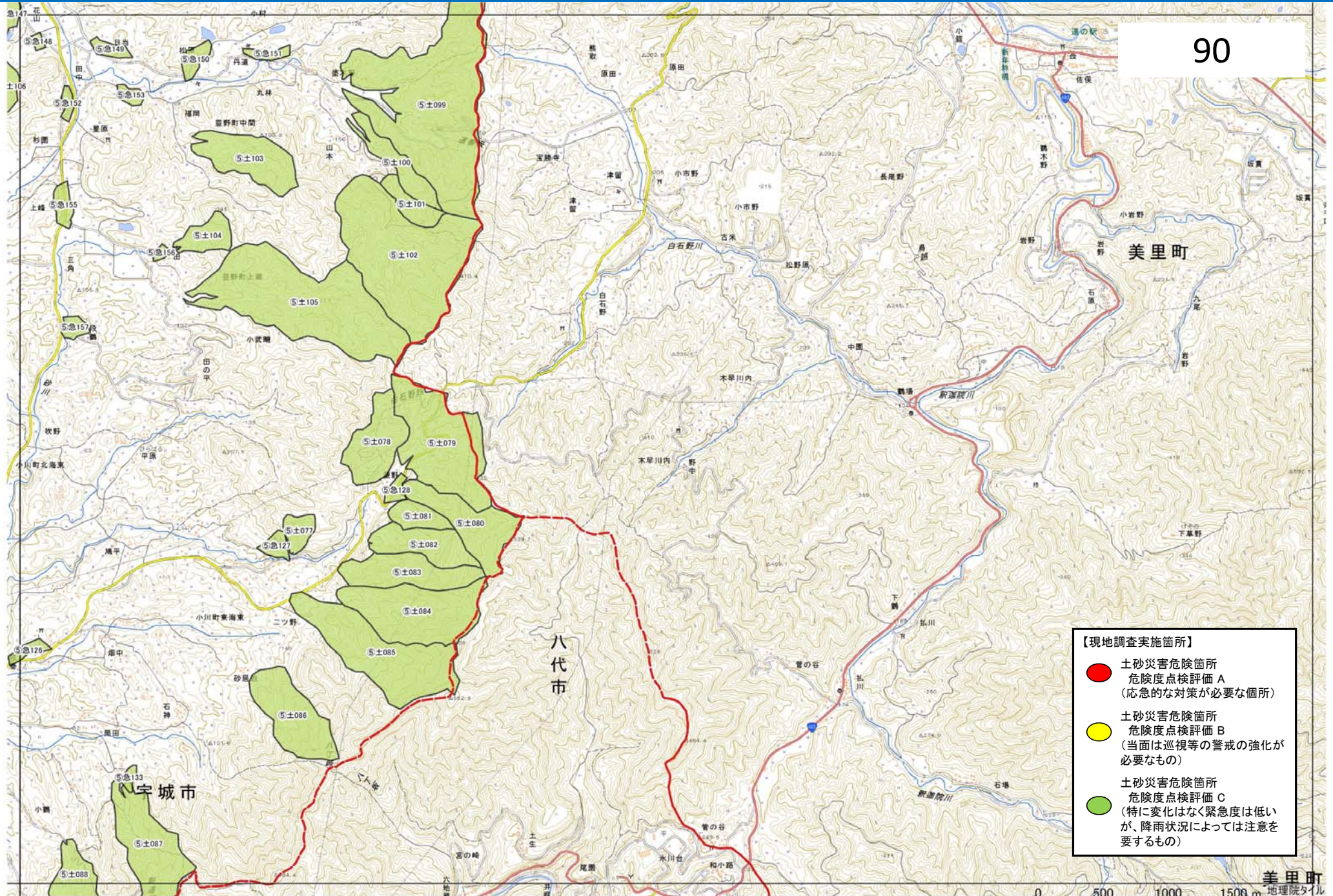
88



土砂災害緊急点検箇所詳細図

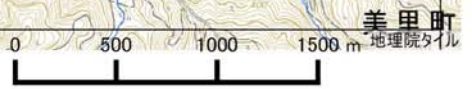


土砂災害緊急点検箇所詳細図



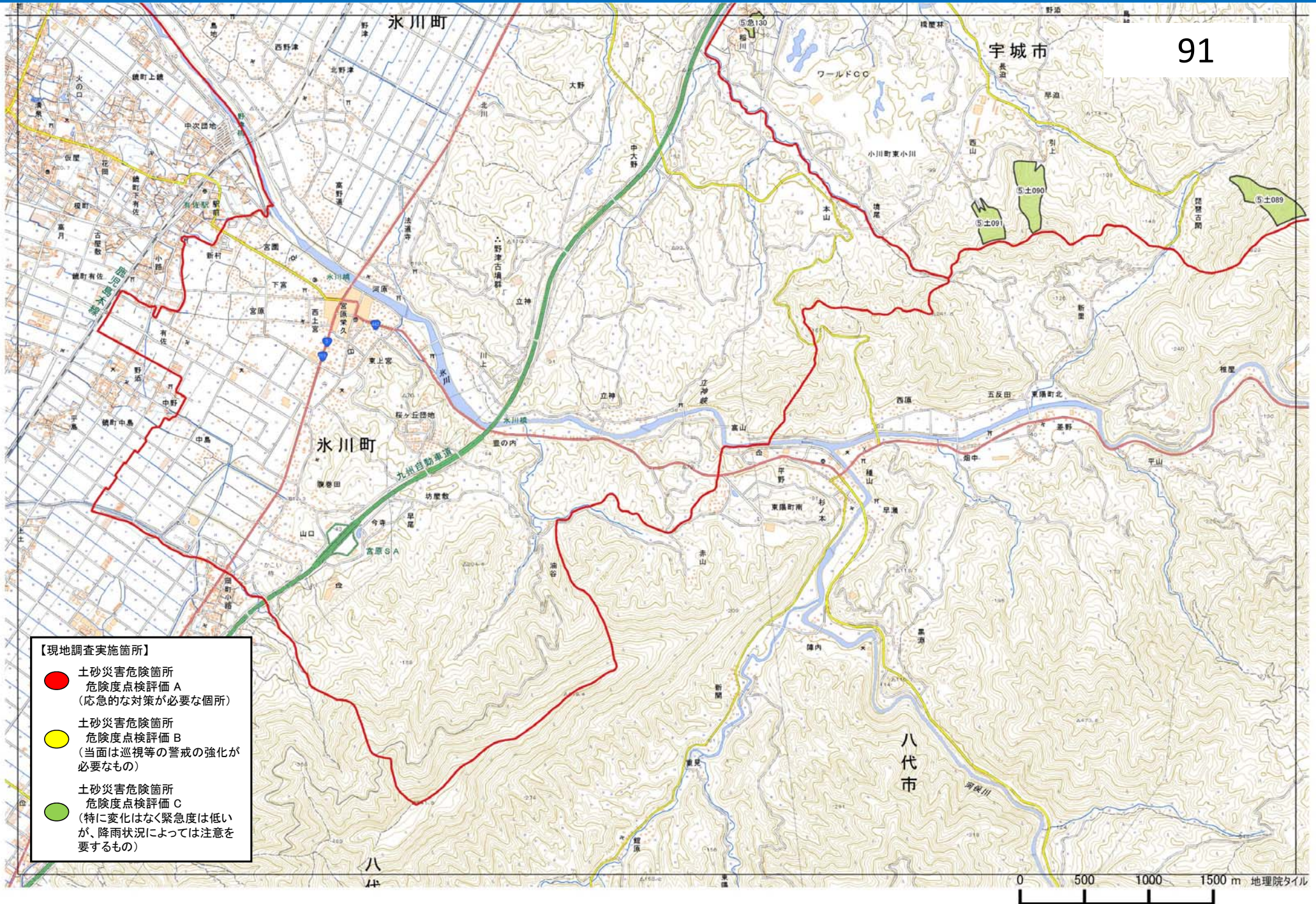
90

- 【現地調査実施箇所】
- 土砂災害危険箇所
危険度点検評価 A
(応急的な対策が必要な箇所)
 - 土砂災害危険箇所
危険度点検評価 B
(当面は巡視等の警戒の強化が必要なもの)
 - 土砂災害危険箇所
危険度点検評価 C
(特に変化はなく緊急度は低い
が、降雨状況によっては注意を要するもの)

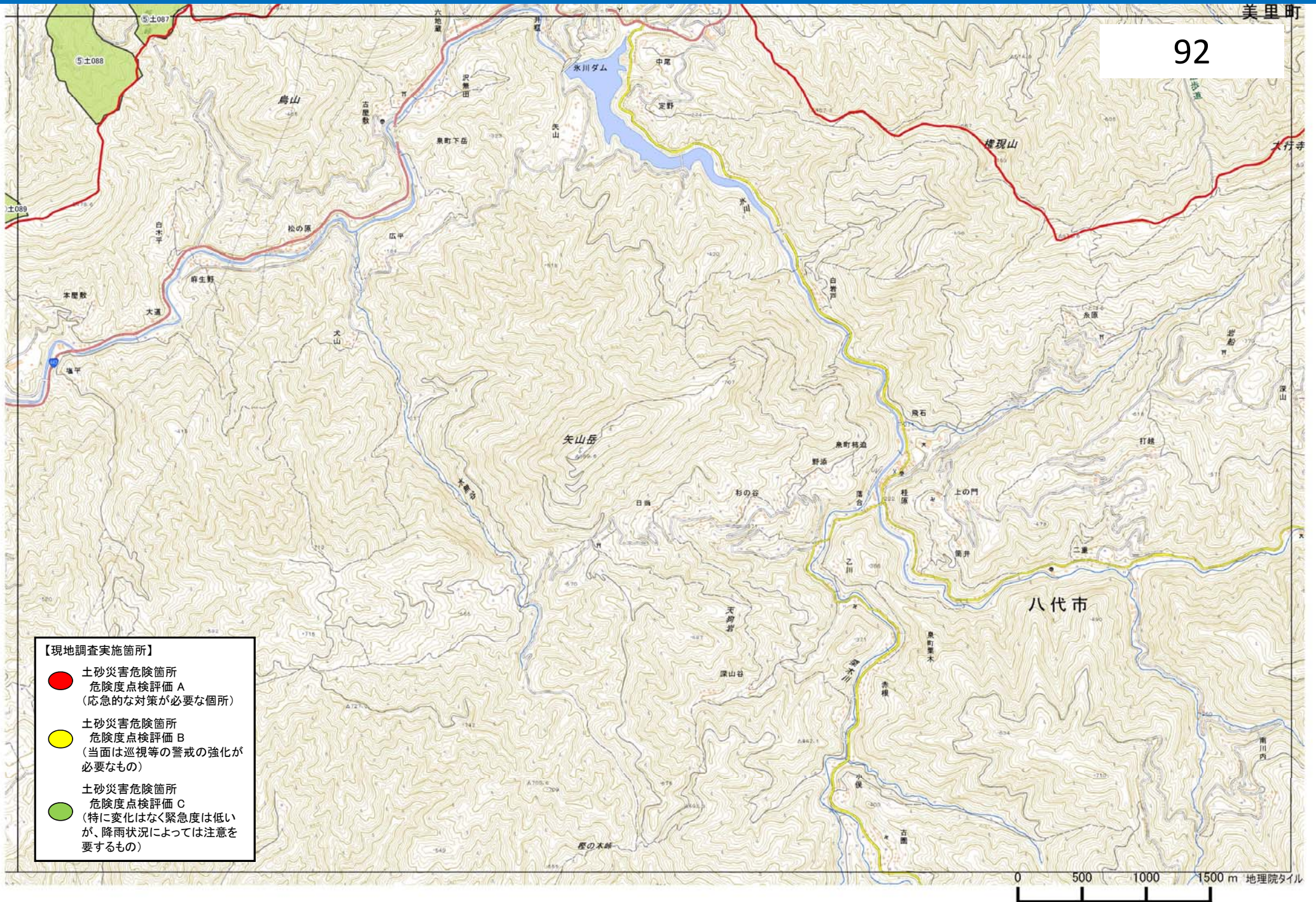


地理院地図を基に作成

土砂災害緊急点検箇所詳細図



土砂災害緊急点検箇所詳細図



土砂災害緊急点検箇所一覧（熊本県菊池市）

点検番号	溪流・箇所番号	溪流・箇所名
①土001	05-210-I-001	白木川
①土002	05-210-I-002	小木川
①土003	05-210-I-003	虎口
①土004	05-210-I-004	穴川2
①土005	05-210-I-005	鳳来1
①土006	05-210-I-006	オット谷川
①土007	05-210-I-007	鳳来3
①土008	05-210-I-008	次郎丸川
①土009	05-210-I-009	銚甲川
①土010	05-210-I-010	鍋倉川
①土011	05-210-I-011	蛇原川
①土012	05-402-I-001	谷山川
①土013	05-402-I-002	桜ヶ水川
①土014	05-402-I-003	桜ヶ水川本流
①急001	210-I-1	穴川
①急002	210-I-2	上村
①急003	210-I-3	第二鳳来
①急004	210-I-4	第一鳳来
①急005	210-I-5	中片
①急006	210-I-6	小楠野
①急007	210-I-7	虎口
①急008	210-I-8	長野
①急009	210-I-9	長野
①急010	210-I-10	寺小野
①急011	210-I-11	下古閑
①急012	210-I-12	下古閑
①急013	210-I-13	市野瀬
①急014	210-I-14	中野瀬
①急015	210-I-15	北向
①急016	210-I-16	雪野
①急017	210-I-17	鶴古閑
①急018	210-I-18	上村
①急019	210-I-19	伊倉
①急020	210-I-20	道園
①急021	210-I-21	生味
①急022	210-I-22	古川
①急023	210-I-23	永山
①急024	210-I-24	立門
①急025	210-I-25	永山
①急026	210-I-26	稗方
①急027	210-I-27	稗方
①急028	210-I-28	堀切
①急029	210-I-29	西迫間
①急030	210-I-30	太田

点検番号	溪流・箇所番号	溪流・箇所名
①急031	210-I-31	中野瀬
①急032	210-I-32	高野瀬
①急033	210-I-33	亘
①急034	210-I-34	藤田
①急035	210-I-35	藤田
①急036	210-I-36	藤田
①急037	210-I-37	中原
①急038	210-I-38	甲森北
①急039	210-I-39	乙森北
①急040	210-I-40	乙森北
①急041	210-I-41	出田
①急042	210-I-42	木柑子
①急043	210-I-43	鍋倉
①急044	210-I-44	下組
①急045	210-I-45	松島
①急046	210-I-46	柿木平
①急047	210-I-47	日向
①急048	210-I-48	日生野
①急049	210-I-49	岩下
①急050	210-I-50	岩下
①急051	210-I-51	岩下
①急052	210-I-52	佐野
①急053	210-I-53	永山
①急054	210-I-54	下組
①急055	401-I-1	瀬戸口
①急056	401-I-2	林原
①急057	401-I-3	板井
①急058	401-I-4	岩瀬
①急059	401-I-5	水次
①急060	401-I-6	山崎
①急061	402-I-1	九ノ峯
①急062	402-I-2	岩本

点検番号…TEC-FORCEが実施した点検箇所番号
 (図面番号)-(区分)-(図面内箇所番号)
 区分:土→土石流、急→急傾斜、地→地すべり

溪流・箇所番号…土砂災害危険箇所カルテに記載された
 土石流危険溪流番号、地すべり危険箇所番号、急傾斜地
 崩壊危険箇所番号

溪流・箇所名…土砂災害危険箇所カルテに記載された土
 石流危険溪流名、地すべり危険箇所名、急傾斜地崩壊危
 険箇所名

※溪流番号のないものは、追加調査した土石流危険溪流
 等に隣接する支川溪流等

土砂災害緊急点検箇所一覧（熊本県熊本市）

点検番号	溪流・箇所番号	溪流・箇所名
③土001	01-201-I-001	白浜川
③土002	01-201-I-002	白浜川支線谷
③土003	01-201-I-003	小責川
③土004	01-201-I-004	中川内谷
③土005	01-201-I-005	清田川
③土006	01-201-I-006	下川床谷
③土007	01-201-I-007	古閑第3谷
③土008	01-201-I-008	古閑前川
③土009	01-201-I-009	本村谷
③土010	01-201-I-010	富塚川
③土011	01-201-I-011	岩戸川第1谷
③土012	01-201-I-012	岩戸川第2谷
③土013	01-201-I-013	岩戸川第3谷
③土014	01-201-I-014	平川
③土015	01-201-I-015	葛山川
③土016	01-201-I-016	小森川
③土017	01-201-I-017	塩屋川
③土018	01-201-I-018	近津川1
③土019	01-201-I-019	近津川2
③土020	01-201-I-020	椿原
③土021	01-201-I-021	梅洞川
③土022	01-201-I-022	梅洞平谷
③土023	01-201-I-023	梅洞谷
③土024	01-201-I-024	松尾川1
③土025	01-201-I-025	松尾川2
③土026	01-201-I-026	出口谷
③土027	01-201-I-027	松尾川3
③土028	01-201-I-028	松尾川4
③土029	01-201-I-029	百山谷
③土030	01-201-I-030	松尾川5
③土031	01-201-I-031	花立谷
③土032	01-201-I-032	荒谷川
③土033	01-201-I-033	谷川
③土034	01-201-I-034	池上川
③土035	01-201-I-035	平川
③土036	01-201-I-036	谷尾崎川
③土037	01-201-I-037	島崎第1谷
③土038	01-201-I-038	麴川1
③土039	01-201-I-039	麴川2
③土040	01-201-I-040	小山田川
③土041	01-201-I-041	前川
③土042	01-201-I-042	花園谷
③土043	01-201-I-043	成道寺川
③土044	01-201-I-044	豊石第2谷

点検番号	溪流・箇所番号	溪流・箇所名
③土045	01-201-I-045	合戸第1谷
③土046	01-201-I-046	合戸第2谷
③土047	01-201-I-047	西谷川
③土048	02-342-I-001	木原川1
③土049	02-342-I-002	木原川2
③土050	02-342-I-003	木原川4
③土051	02-342-I-004	木原川3
③土052	02-342-I-005	木原川8
③土053	02-342-I-006	永宮川
③土054	02-342-I-007	平原川4
③土055	02-342-I-008	平原川5
③土056	02-342-I-009	平原川1
③土057	02-342-I-010	平原川2
③土058	02-342-I-011	平原川3
③土059	02-342-I-012	平原川6
③土060	02-342-I-013	山辺田川
③土061	04-385-I-001	大平川
③土062	04-385-I-002	小畑川
③土063	04-385-I-003	中谷川
③土064	04-385-I-004	舟底
③土065	04-385-I-005	鏡田川
③土066	04-385-I-006	木留川
③急001	201-I-1(人工)	大迫
③急002	201-I-1(自然)	松ヶ迫
③急003	201-I-2(人工)	井川北谷
③急004	201-I-2(自然)	山下
③急005	201-I-3(人工)	兎谷
③急006	201-I-3(自然)	筒井
③急007	201-I-4	尾ノ上
③急008	201-I-5(人工)	花園
③急009	201-I-5(自然)	又丸屋敷
③急010	201-I-6(人工)	新町

点検番号…TEC-FORCEが実施した点検箇所番号
 (図面番号)-(区分)-(図面内箇所番号)
 区分:土→土石流、急→急傾斜、地→地すべり

溪流・箇所番号…土砂災害危険箇所カルテに記載された
 土石流危険溪流番号、地すべり危険箇所番号、急傾斜地
 崩壊危険箇所番号

溪流・箇所名…土砂災害危険箇所カルテに記載された土
 石流危険溪流名、地すべり危険箇所名、急傾斜地崩壊危
 険箇所名

※溪流番号のないものは、追加調査した土石流危険溪流
 等に隣接する支川溪流等

土砂災害緊急点検箇所一覧（熊本県熊本市）

点検番号	溪流・箇所番号	溪流・箇所名
③急011	201-I-6(自然)	小堂
③急012	201-I-7(人工)	二の丸
③急013	201-I-7(自然)	居屋敷
③急014	201-I-8(人工)	千葉城町
③急015	201-I-8(自然)	柳浦・下畑
③急016	201-I-9(人工)	上松尾
③急017	201-I-9(自然)	外井川
③急018	201-I-10(人工)	河内
③急019	201-I-10(自然)	外井川
③急020	201-I-11	大浦屋敷
③急021	201-I-12	谷山
③急022	201-I-13	古屋敷
③急023	201-I-14	東平
③急024	201-I-15	上屋敷
③急025	201-I-16	日平屋敷
③急026	201-I-17	西鶴
③急027	201-I-18	上屋敷
③急028	201-I-19	中村屋敷
③急029	201-I-20	市迫
③急030	201-I-21	庄屋敷
③急031	201-I-22	赤水屋敷
③急032	201-I-23	赤水屋敷
③急033	201-I-24	井川道
③急034	201-I-25	北原
③急035	201-I-26	城ヶ辻
③急036	201-I-27	山ノ上
③急037	201-I-28	東屋敷
③急038	201-I-29	登立
③急039	201-I-30	前田・出口
③急040	201-I-31	宇土
③急041	201-I-32	柳迫
③急042	201-I-33	天水湖
③急043	201-I-34	白浜
③急044	201-I-35	南丸尾
③急045	201-I-37	西見継
③急046	201-I-39	内鶴
③急047	201-I-41	日平
③急048	201-I-42	寺ノ前
③急049	201-I-43	八代町
③急050	201-I-44	大窪
③急051	201-I-45	筒井前
③急052	201-I-46	上島屋敷
③急053	201-I-47	八景水谷1丁目
③急054	201-I-48	八景水谷1丁目

点検番号	溪流・箇所番号	溪流・箇所名
③急055	201-I-49	弓削
③急056	201-I-50	弓削
③急057	201-I-51	弓削
③急058	201-I-52	弓削
③急059	201-I-53	尾跡
③急060	201-I-54	尾跡
③急061	201-I-55	小川内
③急062	201-I-56	船津
③急063	201-I-57	新地
③急064	201-I-58	新地
③急065	201-I-59	民胴
③急066	201-I-60	田代
③急067	201-I-61	野出居屋敷
③急068	201-I-63	古閑前
③急069	201-I-64	園山
③急070	201-I-65	江福田
③急071	201-I-66	池田4丁目
③急072	201-I-67	池田4丁目
③急073	201-I-68	高平
③急074	201-I-69	高平1丁目
③急075	201-I-70	池田2丁目
③急076	201-I-71	池田2丁目
③急077	201-I-72	津浦町
③急078	201-I-73	津浦町
③急079	201-I-74	打越町
③急080	201-I-75	水浦
③急081	201-I-76	万石
③急082	201-I-77	清水万石4丁目
③急083	201-I-78	清水万石2丁目
③急084	201-I-79	清水万石1丁目
③急085	201-I-80	龍田2丁目
③急086	201-I-81	新開

点検番号…TEC-FORCEが実施した点検箇所番号
 (図面番号) - (区分) - (図面内箇所番号)
 区分: 土→土石流、急→急傾斜、地→地すべり

溪流・箇所番号…土砂災害危険箇所カルテに記載された
 土石流危険溪流番号、地すべり危険箇所番号、急傾斜地
 崩壊危険箇所番号

溪流・箇所名…土砂災害危険箇所カルテに記載された土
 石流危険溪流名、地すべり危険箇所名、急傾斜地崩壊危
 険箇所名

※溪流番号のないものは、追加調査した土石流危険溪流
 等に隣接する支川溪流等

土砂災害緊急点検箇所一覧（熊本県熊本市）

点検番号	溪流・箇所番号	溪流・箇所名
③急087	201-I-82	上立田
③急088	201-I-83	前原・落水
③急089	201-I-84	上立田
③急090	201-I-85	小山
③急091	201-I-86	小山町
③急092	201-I-87	小山町
③急093	201-I-88	塩谷
③急094	201-I-89	塩谷
③急095	201-I-90	清田
③急096	201-I-91	葛山
③急097	201-I-92	花園7丁目
③急098	201-I-93	花園7丁目
③急099	201-I-94	平
③急100	201-I-95	花園6丁目
③急101	201-I-96	花園5・6・7丁目
③急102	201-I-97	花園
③急103	201-I-98	花園4・5丁目
③急104	201-I-99	花園5丁目
③急105	201-I-100	本妙寺
③急106	201-I-101	花園5丁目
③急107	201-I-102	山の下
③急108	201-I-103	池田2丁目
③急109	201-I-104	池田1丁目
③急110	201-I-105	池田1丁目
③急111	201-I-106	岩ヶ鼻
③急112	201-I-107	池田
③急113	201-I-108	上熊本
③急114	201-I-109	京町本丁
③急115	201-I-110	京町2丁目
③急116	201-I-111	新坂
③急117	201-I-112	壺川
③急118	201-I-113	寺原
③急119	201-I-114	稗田町
③急120	201-I-115	打越
③急121	201-I-116	津浦
③急122	201-I-117	舟場
③急123	201-I-118	室園
③急124	201-I-119	黒髪5丁目
③急125	201-I-120	黒髪6・8丁目
③急126	201-I-121	堤尻
③急127	201-I-122	陣内
③急128	201-I-123	黒髪7丁目
③急129	201-I-124	新南部2丁目
③急130	201-I-125	戸島町

点検番号	溪流・箇所番号	溪流・箇所名
③急131	201-I-126	近津
③急132	201-I-127	近津
③急133	201-I-128	島崎7丁目
③急134	201-I-129	島崎5丁目
③急135	201-I-130	島崎5丁目
③急136	201-I-131	谷尾崎
③急137	201-I-132	宮の本
③急138	201-I-133	島崎5丁目
③急139	201-I-134	島崎5丁目
③急140	201-I-135	島崎
③急141	201-I-136	島崎4丁目
③急142	201-I-137	島崎3・4丁目
③急143	201-I-138	島崎4丁目
③急144	201-I-139	谷尾崎町・島崎3丁目
③急145	201-I-140	横手4丁目
③急146	201-I-141	横手4丁目
③急147	201-I-142	新町
③急148	201-I-143	古京町
③急149	201-I-144	新堀町
③急150	201-I-145	京町1丁目
③急151	201-I-147	二の丸
③急152	201-I-148	古城町
③急153	201-I-149	千葉城町
③急154	201-I-150	要江
③急155	201-I-151	梅洞
③急156	201-I-152	上松尾
③急157	201-I-153	上松尾
③急158	201-I-154	梅洞
③急159	201-I-155	東竹洞
③急160	201-I-156	内村
③急161	201-I-157	上松尾
③急162	201-I-158	松尾

点検番号…TEC-FORCEが実施した点検箇所番号
 (図面番号) - (区分) - (図面内箇所番号)
 区分: 土→土石流、急→急傾斜、地→地すべり

溪流・箇所番号…土砂災害危険箇所カルテに記載された
 土石流危険溪流番号、地すべり危険箇所番号、急傾斜地
 崩壊危険箇所番号

溪流・箇所名…土砂災害危険箇所カルテに記載された土
 石流危険溪流名、地すべり危険箇所名、急傾斜地崩壊危
 険箇所名

※溪流番号のないものは、追加調査した土石流危険溪流
 等に隣接する支川溪流等

土砂災害緊急点検箇所一覧（熊本県熊本市）

点検番号	溪流・箇所番号	溪流・箇所名
③急163	201-I-159	皆代
③急164	201-I-160	上高橋
③急165	201-I-161	迎平
③急166	201-I-162	谷口
③急167	201-I-163	南平
③急168	201-I-164	南平
③急169	201-I-165	居屋敷
③急170	201-I-166	戸坂
③急171	201-I-167	横手原
③急172	201-I-168	横手2丁目
③急173	201-I-169	横手町
③急174	201-I-170	横手町
③急175	201-I-171	横手町
③急176	201-I-172	春日町
③急177	201-I-173	春日5丁目
③急178	201-I-174	春日4丁目
③急179	201-I-175	横手2・4丁目
③急180	201-I-176	春日5丁目
③急181	201-I-177	百貫
③急182	201-I-178	千金甲
③急183	201-I-179	上松尾
③急184	201-I-180	北内瀉
③急185	201-I-181	檜崎
③急186	201-I-182	南四番割
③急187	201-I-183	城山
③急188	201-I-184	城山
③急189	201-I-185	高野山
③急190	201-I-186	高野峯
③急191	201-I-187	健軍本町
③急192	201-I-188	権現谷
③急193	201-I-189	花園7丁目江福田
③急194	201-I-190	清水万石4丁目
③急195	201-I-191	戸島町
③急196	201-I-192	春日4丁目
③急197	201-I-193	春日4丁目
③急224	342-I-1	平原
③急225	342-I-2	木原
③急226	342-I-3	平原
③急227	342-I-4	木原
③急228	342-I-5	居屋敷
③急198	341-I-1(人工)	北志導寺
③急199	341-I-1(自然)	居屋敷
③急200	341-I-2(人工)	一の尾
③急201	341-I-2(自然)	居屋敷

点検番号	溪流・箇所番号	溪流・箇所名
③急202	341-I-3(人工)	祇園寺
③急203	341-I-3(自然)	一の谷
③急204	341-I-4	吉野
③急205	341-I-5	出水
③急206	341-I-6	本村
③急207	341-I-7	北口
③急208	341-I-8	土鹿野
③急209	341-I-9	尾窪
③急210	341-I-10	一の尾
③急211	341-I-11	一の尾
③急212	341-I-12	一の尾
③急213	341-I-13	竹部原
③急214	341-I-14	一の尾
③急215	341-I-15	本村
③急216	341-I-16	居屋敷
③急217	341-I-17	古城
③急218	341-I-18	祇園寺
③急219	341-I-19	前無田
③急220	341-I-20	宮本
③急221	341-I-21	塘下
③急222	341-I-22	西原
③急223	341-I-23	居屋敷
③急229	385-I-1(人工)	埋原
③急230	385-I-1(自然)	浦田
③急231	385-I-2	西宮原
③急232	385-I-3	宮原
③急233	385-I-4	中尾
③急234	385-I-5	中尾
③急235	385-I-6	色出
③急236	385-I-7	本村
③急237	385-I-8	米塚
③急238	385-I-9	諏訪尾

点検番号…TEC-FORCEが実施した点検箇所番号
 (図面番号)-(区分)-(図面内箇所番号)
 区分:土→土石流、急→急傾斜、地→地すべり

溪流・箇所番号…土砂災害危険箇所カルテに記載された
 土石流危険溪流番号、地すべり危険箇所番号、急傾斜地
 崩壊危険箇所番号

溪流・箇所名…土砂災害危険箇所カルテに記載された土
 石流危険溪流名、地すべり危険箇所名、急傾斜地崩壊危
 険箇所名

※溪流番号のないものは、追加調査した土石流危険溪流
 等に隣接する支川溪流等

土砂災害緊急点検箇所一覧（熊本県宇土市）

点検番号	溪流・箇所番号	溪流・箇所名
④土001	02-211-I-001	花園川
④土002	02-211-I-002	上古閑川2
④土003	02-211-I-003	曾波多川右支川
④土004	02-211-I-004	曾畑川
④土005	02-211-I-005	岩熊川
④土006	02-211-I-006	神合川1
④土007	02-211-I-007	神合川2
④土008	02-211-I-008	後藤川
④土009	02-211-I-009	城塚川1
④土010	02-211-I-010	城塚川2
④土011	02-211-I-011	平原川5
④土012	02-211-I-012	平原川
④土013	02-211-I-013	城迫川
④土014	02-211-I-014	白鹿川2
④土015	02-211-I-015	白鹿川3
④土016	02-211-I-016	白鹿川4
④土017	02-211-I-017	白鹿川1
④土018	02-211-I-018	小舟川1
④土019	02-211-I-019	小舟川2
④土020	02-211-I-020	小舟川3
④土021	02-211-I-021	小舟川4
④土022	02-211-I-022	小舟川5
④土023	02-211-I-023	清辻川1
④土024	02-211-I-024	割井川1
④土025	02-211-I-025	割井川2
④土026	02-211-I-026	馬門川2
④土027	02-211-I-027	馬門川1
④土028	02-211-I-028	馬門川3
④土029	02-211-I-029	馬門川4
④土030	02-211-I-030	本村川1
④土031	02-211-I-031	本村川2
④土032	02-211-I-032	新川
④土033	02-211-I-033	中村川1
④土034	02-211-I-034	中村川3
④土035	02-211-I-035	中村川2
④土036	02-211-I-036	笠岩川1
④土037	02-211-I-037	長部田川
④土038	02-211-I-038	長浜川
④土039	02-211-I-039	浦小松川1
④土040	02-211-I-040	浦小松川2
④土041	02-211-I-041	引の花川
④土042	02-211-I-042	上開拓川
④土043	02-211-I-043	堂園川
④土044	02-211-I-044	宮の前川

点検番号	溪流・箇所番号	溪流・箇所名
④土045	02-211-I-045	中登川
④土046	02-211-I-046	下戸田川2
④土047	02-211-I-047	西原川1
④土048	02-211-I-048	西原川2
④土049	02-211-I-049	辺田目川
④土050	02-211-I-050	御興来川4
④土051	02-211-I-051	御興来川2
④土052	02-211-I-052	平岩川1
④土053	02-211-I-053	平岩川2
④土054	02-211-I-054	平岩川7
④土055	02-211-I-055	松山川1
④土056	02-211-I-056	赤瀬川
④土057	02-211-I-057	本村川1
④土058	02-211-I-058	本村川2
④土059	02-211-I-059	本村川2右支川
④土060	02-211-I-060	本村川3
④急001	211-I-1	古屋敷
④急002	211-I-2	赤瀬町本村
④急003	211-I-3	赤瀬町本村
④急004	211-I-4	赤瀬町本村
④急005	211-I-5	下西
④急006	211-I-6	赤瀬町本村
④急007	211-I-7	下平岩
④急008	211-I-8	平岩
④急009	211-I-9	平岩
④急010	211-I-10	御興来
④急011	211-I-11	辺田目
④急012	211-I-12	辺田目
④急013	211-I-13	辺田目
④急014	211-I-14	中作
④急015	211-I-15	網立西
④急016	211-I-16	網立

点検番号…TEC-FORCEが実施した点検箇所番号
 (図面番号)-(区分)-(図面内箇所番号)
 区分:土→土石流、急→急傾斜、地→地すべり

溪流・箇所番号…土砂災害危険箇所カルテに記載された
 土石流危険溪流番号、地すべり危険箇所番号、急傾斜地
 崩壊危険箇所番号

溪流・箇所名…土砂災害危険箇所カルテに記載された土
 石流危険溪流名、地すべり危険箇所名、急傾斜地崩壊危
 険箇所名

※溪流番号のないものは、追加調査した土石流危険溪流
 等に隣接する支川溪流等

土砂災害緊急点検箇所一覧（熊本県宇城市）

点検番号	溪流・箇所番号	溪流・箇所名
⑤土001	02-321-I-001	地蔵峠川
⑤土002	02-321-I-002	小田良川(1)
⑤土003	02-321-I-003	小田良川(2)
⑤土004	02-321-I-004	矢筈川(2)
⑤土005	02-321-I-005	仏天川
⑤土006	02-321-I-006	西湊川(2)
⑤土007	02-321-I-007	西湊川(3)
⑤土008	02-321-I-008	瀬戸川
⑤土009	02-321-I-009	西湊川(4)
⑤土010	02-321-I-010	石場川
⑤土011	02-321-I-011	三角浦川
⑤土012	02-321-I-012	際崎川(1)
⑤土013	02-321-I-013	際崎川(2)
⑤土014	02-321-I-014	古氷川(4)
⑤土015	02-321-I-015	古氷川(3)
⑤土016	02-321-I-016	古氷川(1)
⑤土017	02-321-I-017	浦川(3)
⑤土018	02-321-I-018	浦川(2)
⑤土019	02-321-I-019	浦川(1)
⑤土020	02-321-I-020	石打川(2)
⑤土021	02-321-I-021	石打川(1)
⑤土022	02-321-I-022	金桁川
⑤土023	02-321-I-023	新地川
⑤土024	02-321-I-024	下本庄川
⑤土025	02-321-I-025	河内川
⑤土026	02-321-I-026	宮前川
⑤土027	02-321-I-027	馬場川
⑤土028	02-321-I-028	山田川(8)
⑤土029	02-321-I-029	影平川
⑤土030	02-321-I-030	古場川(5)
⑤土031	02-321-I-031	古場川(4)
⑤土032	02-321-I-032	古場川(2)
⑤土033	02-321-I-033	古場川(1)
⑤土034	02-321-I-034	御船川(1)
⑤土035	02-321-I-035	御船川(2)
⑤土036	02-321-I-036	底江崎川
⑤土037	02-321-I-037	上底江川
⑤土038	02-321-I-038	手場川
⑤土039	02-321-I-039	大口川
⑤土040	02-322-I-001	大見川(4)
⑤土041	02-322-I-002	大見川(5)
⑤土042	02-322-I-003	大見川(3)
⑤土043	02-322-I-004	大見川(1)
⑤土044	02-322-I-005	救の浦川

点検番号	溪流・箇所番号	溪流・箇所名
⑤土045	02-322-I-006	春の川
⑤土046	02-322-I-007	浦の谷川
⑤土047	02-322-I-008	古屋敷川(2)
⑤土048	02-322-I-009	古屋敷川(1)
⑤土049	02-322-I-010	於呂谷川
⑤土050	02-322-I-011	永尾川
⑤土051	02-322-I-012	桂原川
⑤土052	02-322-I-013	塩屋浦川
⑤土053	02-322-I-014	迫川
⑤土054	02-322-I-015	小倉川
⑤土055	02-322-I-016	薬師堂川(1)
⑤土056	02-322-I-017	薬師堂川(3)
⑤土057	02-343-I-001	海ノ平川1
⑤土058	02-343-I-002	海ノ平川2
⑤土059	02-343-I-003	海ノ平川3
⑤土060	02-343-I-004	請川1
⑤土061	02-343-I-005	請川2
⑤土062	02-343-I-006	向久原川1
⑤土063	02-343-I-007	吹上川1
⑤土064	02-344-I-001	谷合川(2)
⑤土065	02-344-I-002	南野小川(1)
⑤土066	02-344-I-003	北部田川(1)
⑤土067	02-344-I-004	北部田川(2)
⑤土068	02-344-I-005	長迫川
⑤土069	02-344-I-006	北部田川(4)
⑤土070	02-344-I-007	北部田川(5)
⑤土071	02-344-I-008	北部田川(7)
⑤土072	02-344-I-009	南部田川(1)
⑤土073	02-344-I-010	南部田川(3)
⑤土074	02-344-I-011	井堀川
⑤土075	02-344-I-012	白岩川(2)
⑤土076	02-344-I-013	白岩川(1)

点検番号…TEC-FORCEが実施した点検箇所番号
(図面番号)-(区分)-(図面内箇所番号)
区分:土→土石流、急→急傾斜、地→地すべり

溪流・箇所番号…土砂災害危険箇所カルテに記載された
土石流危険溪流番号、地すべり危険箇所番号、急傾斜地崩壊危
険箇所番号

溪流・箇所名…土砂災害危険箇所カルテに記載された土
石流危険溪流名、地すべり危険箇所名、急傾斜地崩壊危
険箇所名

※溪流番号のないものは、追加調査した土石流危険溪流
等に隣接する支川溪流等

土砂災害緊急点検箇所一覧（熊本県宇城市）

点検番号	溪流・箇所番号	溪流・箇所名
⑤土077	02-344-I-014	舞鳴川(8)
⑤土078	02-344-I-015	舞鳴川(3)
⑤土079	02-344-I-016	舞鳴川(1)
⑤土080	02-344-I-017	舞鳴川(2)
⑤土081	02-344-I-018	舞鳴川(9)
⑤土082	02-344-I-019	舞鳴川(10)
⑤土083	02-344-I-020	舞鳴川(4)
⑤土084	02-344-I-021	舞鳴川(6)
⑤土085	02-344-I-022	舞鳴川(7)
⑤土086	02-344-I-023	畑中川
⑤土087	02-344-I-024	筒田川
⑤土088	02-344-I-025	小鶴川
⑤土089	02-344-I-026	琵琶古閑川(1)
⑤土090	02-344-I-027	引上川
⑤土091	02-344-I-028	西山川(2)
⑤土092	02-345-I-001	尾村川
⑤土093	02-345-I-002	石割田川
⑤土094	02-345-I-003	免田川
⑤土095	02-345-I-004	下巢林川
⑤土096	02-345-I-005	上巢林川
⑤土097	02-345-I-006	巢林1
⑤土098	02-345-I-007	亀迫川(1)
⑤土099	02-345-I-008	北向川
⑤土100	02-345-I-009	山本川(3)
⑤土101	02-345-I-010	山本川(2)
⑤土102	02-345-I-011	山本川(1)
⑤土103	02-345-I-012	福岡川
⑤土104	02-345-I-013	日渡川
⑤土105	02-345-I-014	内田川(1)
⑤土106	02-345-I-015	花ノ山川
⑤土107	02-345-I-016	小畑川
⑤土108	02-345-I-017	南部川
⑤急001	321-I-1(人工)	古氷
⑤急002	321-I-1(自然)	地蔵峠
⑤急003	321-I-2	小田良
⑤急004	321-I-3	前畑
⑤急005	321-I-4	松本
⑤急006	321-I-5	東黒岩
⑤急007	321-I-6	佛天川
⑤急008	321-I-7	西港一区
⑤急009	321-I-8	瀬戸外
⑤急010	321-I-9	瀬戸
⑤急011	321-I-10	石場
⑤急012	321-I-11	西港三区

点検番号	溪流・箇所番号	溪流・箇所名
⑤急013	321-I-12	村の上
⑤急014	321-I-13	山川
⑤急015	321-I-14	本島
⑤急016	321-I-15	本島
⑤急017	321-I-16	本島
⑤急018	321-I-17	本島
⑤急019	321-I-18	首入
⑤急020	321-I-19	東港一区
⑤急021	321-I-20	東港二区
⑤急022	321-I-21	柳迫
⑤急023	321-I-22	東港三区
⑤急024	321-I-23	東港三区
⑤急025	321-I-24	際崎
⑤急026	321-I-25	古氷
⑤急027	321-I-26	有働・立島
⑤急028	321-I-27	霜田
⑤急029	321-I-28	古氷
⑤急030	321-I-29	鳥崎
⑤急031	321-I-30	東港五区
⑤急032	321-I-31	陣ノ内
⑤急033	321-I-32	東港五区
⑤急034	321-I-33	陣ノ内
⑤急035	321-I-34	高々崎
⑤急036	321-I-35	高々崎
⑤急037	321-I-36	塩屋浦
⑤急038	321-I-37	小久保
⑤急039	321-I-38	宮崎
⑤急040	321-I-39	浦内
⑤急041	321-I-40	浦
⑤急042	321-I-41	上原
⑤急043	321-I-42	黒崎
⑤急044	321-I-43	姥崎

点検番号…TEC-FORCEが実施した点検箇所番号
 (図面番号) - (区分) - (図面内箇所番号)
 区分: 土→土石流、急→急傾斜、地→地すべり

溪流・箇所番号…土砂災害危険箇所カルテに記載された
 土石流危険溪流番号、地すべり危険箇所番号、急傾斜地
 崩壊危険箇所番号

溪流・箇所名…土砂災害危険箇所カルテに記載された土
 石流危険溪流名、地すべり危険箇所名、急傾斜地崩壊危
 険箇所名

※溪流番号のないものは、追加調査した土石流危険溪流
 等に隣接する支川溪流等

土砂災害緊急点検箇所一覧（熊本県宇城市）

点検番号	溪流・箇所番号	溪流・箇所名
⑤急045	321-I-44	前田
⑤急046	321-I-45	金桁
⑤急047	321-I-46	金桁
⑤急048	321-I-47	金桁
⑤急049	321-I-48	小金井
⑤急050	321-I-49	小鹿里
⑤急051	321-I-50	赤松
⑤急052	321-I-51	西清水
⑤急053	321-I-52	清水
⑤急054	321-I-53	水口
⑤急055	321-I-54	宮ノ脇
⑤急056	321-I-55	山田日平
⑤急057	321-I-56	前越
⑤急058	321-I-57	迫谷
⑤急059	321-I-58	矢崎(A)
⑤急060	321-I-59	矢崎(B)
⑤急061	321-I-60	伊田
⑤急062	321-I-61	日当
⑤急063	321-I-62	下古湯
⑤急064	321-I-63	堂ノ下
⑤急065	321-I-64	浜の山
⑤急066	321-I-65	底江
⑤急067	321-I-66	底江
⑤急068	321-I-67	手羽
⑤急069	321-I-68	大口
⑤急070	321-I-69	田井ノ浦
⑤急071	321-I-70	田井ノ浦
⑤急072	321-I-71	北野崎
⑤急073	321-I-72	野崎
⑤急074	321-I-73	野崎南
⑤急075	321-I-74	船津浦
⑤急076	321-I-75	内潟
⑤急077	322-I-1	塚原
⑤急078	322-I-2	湊野
⑤急079	322-I-3	防平
⑤急080	322-I-4	梅ノ木
⑤急081	322-I-5	居屋敷
⑤急082	322-I-6	新村
⑤急083	322-I-7	叶松
⑤急084	322-I-8	小倉
⑤急085	322-I-9	鴨籠
⑤急086	322-I-10	弁天山
⑤急087	322-I-11	弁天平
⑤急088	322-I-12	中割

点検番号	溪流・箇所番号	溪流・箇所名
⑤急089	322-I-13	塩屋浦
⑤急090	322-I-14	塩屋浦
⑤急091	322-I-15	桂原
⑤急092	322-I-16	桂原
⑤急093	322-I-17	白玉
⑤急094	322-I-18	南黒田
⑤急095	322-I-19	平本浦
⑤急096	322-I-20	本浦
⑤急097	322-I-21	古屋敷
⑤急098	322-I-22	立山
⑤急099	322-I-23	天の平
⑤急100	322-I-24	山州
⑤急101	322-I-25	仲
⑤急102	322-I-26	中山の神
⑤急103	322-I-27	和田
⑤急104	322-I-28	和田原
⑤急105	322-I-29	救の浦
⑤急106	322-I-30	救の浦
⑤急107	322-I-31	大見
⑤急108	322-I-32	大見
⑤急109	322-I-33	前田
⑤急110	322-I-34	大見
⑤急111	343-I-1	松山
⑤急112	343-I-2	夫婦塚
⑤急113	343-I-3	内田
⑤急114	344-I-1	北部田
⑤急115	344-I-2	南部田
⑤急116	344-I-3	白岩
⑤急117	344-I-4	白岩
⑤急118	344-I-5	湯平
⑤急119	344-I-6	湯平
⑤急120	344-I-7	南部田

点検番号…TEC-FORCEが実施した点検箇所番号
 (図面番号) - (区分) - (図面内箇所番号)
 区分: 土→土石流、急→急傾斜、地→地すべり

溪流・箇所番号…土砂災害危険箇所カルテに記載された
 土石流危険溪流番号、地すべり危険箇所番号、急傾斜地
 崩壊危険箇所番号

溪流・箇所名…土砂災害危険箇所カルテに記載された土
 石流危険溪流名、地すべり危険箇所名、急傾斜地崩壊危
 険箇所名

※溪流番号のないものは、追加調査した土石流危険溪流
 等に隣接する支川溪流等

土砂災害緊急点検箇所一覧（熊本県阿蘇市）

点検番号	溪流・箇所番号	溪流・箇所名
⑪土001	06-421-I-001	山川
⑪土002	06-421-I-002	尾籠川2
⑪土003	06-421-I-003	盤名木川
⑪土004	06-421-I-004	尾籠川3
⑪土005	06-421-I-005	宮の後川
⑪土006	06-421-I-006	宮川2
⑪土007	06-421-I-007	西手野川3
⑪土008	06-421-I-008	西手野川4
⑪土009	06-421-I-009	宮川3
⑪土010	06-421-I-010	中園川1
⑪土011	06-421-I-011	中園川
⑪土012	06-421-I-012	東手野川2
⑪土013	06-421-I-013	中園川2
⑪土014	06-421-I-014	土井川
⑪土015	06-421-I-015	古閑川
⑪土016	06-421-I-016	阿蘇品川1
⑪土017	06-421-I-017	阿蘇品川
⑪土018	06-421-I-018	塩井川1
⑪土019	06-421-I-019	塩井川2
⑪土020	06-421-I-020	野中川2
⑪土021	06-421-I-021	野中川
⑪土022	06-421-I-022	北坂梨川3
⑪土023	06-421-I-023	坂梨川
⑪土024	06-421-I-024	豆札川
⑪土025	06-421-I-025	平保の木川
⑪土026	06-421-I-026	神上川
⑪土027	06-421-I-027	古閑の滝
⑪土028	06-421-I-028	滑川
⑪土029	06-421-I-029	古恵川
⑪土030	06-421-I-030	東岳川
⑪土031	06-421-I-031	ごみ崎川
⑪土032	06-421-I-032	尻無川
⑪土033	06-422-I-001	車帰川2
⑪土034	06-422-I-002	車帰3
⑪土035	06-422-I-003	坂下川1
⑪土036	06-422-I-004	坂下川2
⑪土037	06-422-I-005	西平川1
⑪土038	06-422-I-006	的石川1
⑪土039	06-422-I-007	的石川2
⑪土040	06-422-I-008	石ノ前川
⑪土041	06-422-I-009	市ノ原川
⑪土042	06-422-I-010	四ツ江川
⑪土043	06-422-I-011	原田川
⑪土044	06-422-I-012	一里山川

点検番号	溪流・箇所番号	溪流・箇所名
⑪土045	06-422-I-013	徳仏川
⑪土046	06-422-I-014	宇土川
⑪土047	06-422-I-015	上の小屋川1
⑪土048	06-422-I-016	上の小屋川2
⑪土049	06-422-I-017	千丁無田川
⑪土050	06-422-I-018	三久保川
⑪土051	06-422-I-019	花原川
⑪土052	06-422-I-020	宮の川1
⑪土053	06-422-I-021	下り山川
⑪土054	06-422-I-022	宮ノ川
⑪土055	06-422-I-023	西小園川2
⑪土056	06-422-I-024	西小園川3
⑪土057	06-422-I-025	西小園川4
⑪土058	06-422-I-026	西小園川6
⑪土059	06-422-I-027	居塚川
⑪土060	06-422-I-028	中無田川
⑪土061	06-422-I-029	西湯浦川
⑪土062	06-422-I-030	川内川
⑪土063	06-422-I-031	西湯浦川1
⑪土064	06-422-I-032	小国川1
⑪土065	06-422-I-033	小国川2
⑪土066	06-422-I-034	花原川1
⑪土067	06-422-I-035	江良川
⑪土068	06-422-I-036	琴川
⑪土069	06-422-I-037	湯浦川1
⑪土070	06-422-I-038	湯浦川2
⑪土071	06-422-I-039	湯浦川3
⑪土072	06-422-I-040	紅地川
⑪土073	06-422-I-041	湯浦川4
⑪土074	06-422-I-042	湯浦川5
⑪土075	06-422-I-043	南宮原川
⑪土076	06-422-I-044	まゆみ川

点検番号…TEC-FORCEが実施した点検箇所番号
 (図面番号)-(区分)-(図面内箇所番号)
 区分:土→土石流、急→急傾斜、地→地すべり

溪流・箇所番号…土砂災害危険箇所カルテに記載された
 土石流危険溪流番号、地すべり危険箇所番号、急傾斜地
 崩壊危険箇所番号

溪流・箇所名…土砂災害危険箇所カルテに記載された土
 石流危険溪流名、地すべり危険箇所名、急傾斜地崩壊危
 険箇所名

※溪流番号のないものは、追加調査した土石流危険溪流
 等に隣接する支川溪流等

