

平成28年11月30日
国土交通省九州地方整備局

今冬の円滑な道路交通の確保に向けた 九州地方整備局の取り組みについて

九州地方整備局管内では、平成28年1月の記録的な大雪により広い範囲で交通障害や、平成27年2月の大雪では、大分県の国道210号において立ち往生車両が発生し、移動措置など行いつつ約9時間半の全面通行止め（延長L=21.4Km）を行いました。

九州地方整備局では、大型車等の立ち往生が発生もしくは大規模な立ち往生が発生するおそれがある7区間を「除雪優先区間」に設定し、重点監視を行うとともに、立ち往生が多発する前に、早い段階で通行止め措置を行い、集中的な除雪による迅速な交通開放に努めます。

さらに、以下の取り組みについても重点的に実施して参ります。

※上記7区間以外に、熊本地震による大規模な斜面崩壊により国道57号の迂回道路となっている県道（ミルクロード等）も含まれます。

- 取組1. 早期通行止めの実施及び集中除雪による交通の確保
- 取組2. 除雪・雪害対応の強化
- 取組3. 関係機関との連携強化
- 取組4. 道路利用者に対する情報提供の充実

道路を利用される皆様におかれましては、冬用タイヤ・チェーン等の装着や外出にあたっての気象情報・道路情報の事前確認をお願い致します。また、大雪予報時には不要不急の外出はできるだけ控えて頂きますようお願い致します。

【問い合わせ先】

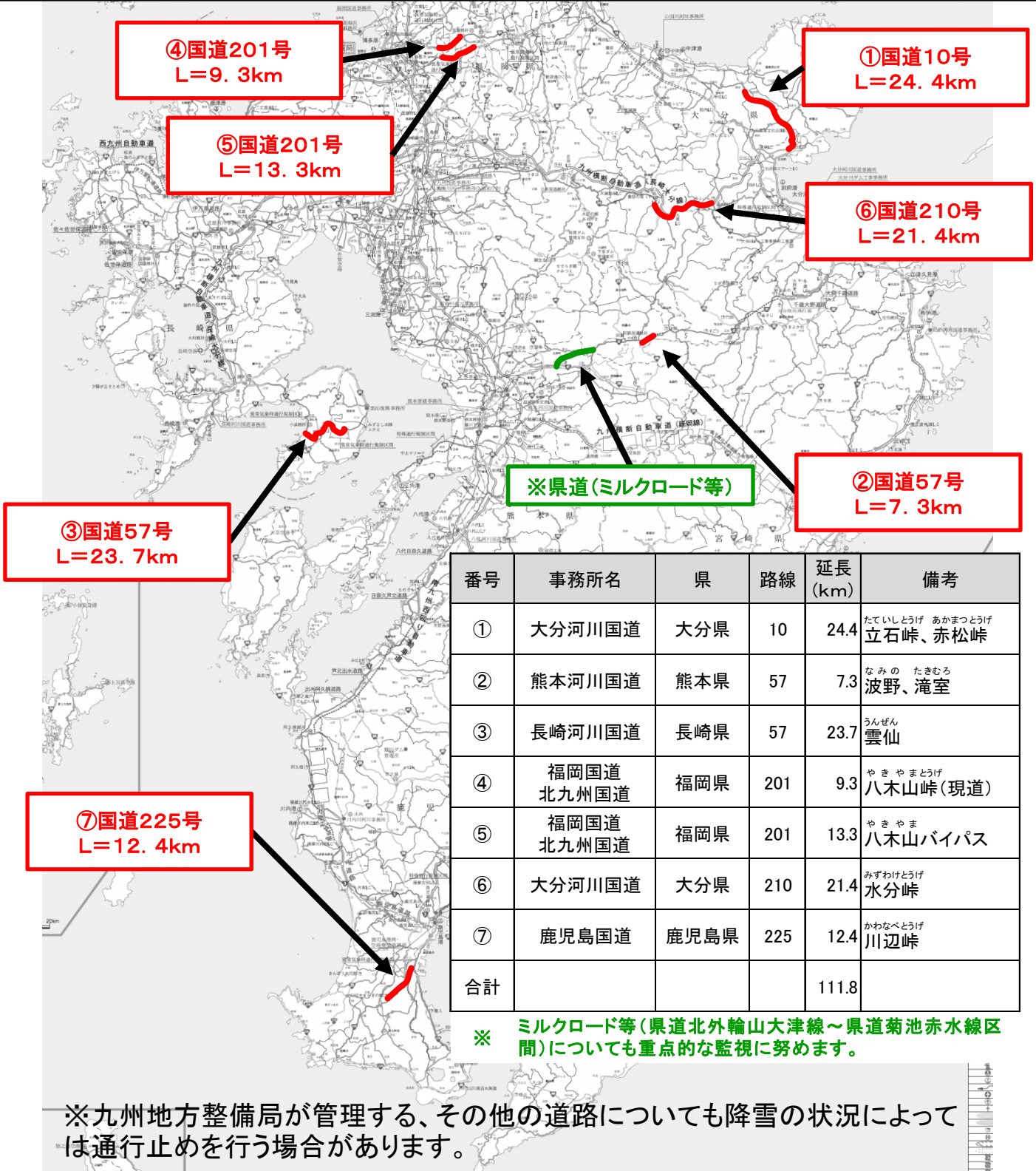
国土交通省 九州地方整備局 道路部
道路管理課 課長 甲斐 浩己 (かい ひろみ)
道路管理課 課長補佐 南部 祥隆 (なんぶ よしたか)
電話：092-471-6331 (代表)
電話：092-476-3533 (直通)

九州地方整備局「除雪優先区間」

※九州地方整備局が管理する道路のうち、大型車等の立ち往生車両が発生する恐れが高い7区間を「除雪優先区間」に設定し、降雪の際には重点的な監視に努めます。

なお、立ち往生車両による通行途絶の恐れのある場合は、早期に通行止めを行い、集中除雪による早期交通開放に努めます。

また、熊本地震による大規模な斜面崩壊により国道57号の迂回道路となっている県道(ミルクロード等)についても重点的な監視に努めます。



取組1. 早期通行止めの実施及び集中除雪による交通の確保

①立ち往生車両が発生する恐れのある区間をあらかじめ「除雪優先区間」に設定し、重点的な監視に努めます。

- ・過去の立ち往生車両(スタック車両)の発生箇所や立ち往生車両の発生する可能性の高い区間などについて、あらかじめ「除雪優先区間」として設定し、降雪の際には「除雪優先区間」を重点監視します。
- ・また、気象状況や道路利用状況を踏まえ、除雪機械をあらかじめ配備していきます。

②立ち往生車両による通行途絶の恐れのある場合は、早期に通行止めを行い、集中除雪による早期交通開放に努めます。

- ・立ち往生車両に伴う長時間にわたる通行不能を防止するためには、立ち往生車両が多数発生する前に、早い段階で通行止め措置を行い、集中的に除雪作業を行うことにより迅速に交通を確保するよう努めることが重要です。
- ・「大型車等の立ち往生が発生」もしくは、「大規模な立ち往生の発生の恐れがある場合」には、各県警察と連携のうえ、早い段階で通行止め措置を行い、集中的・効率的な除雪作業を実施することにより、迅速に交通開放するよう努めます。
- ・交通開放にあたっては、警察と連携をとり、再度の立ち往生の防止に努めます。
- ・緊急車両の通行を確保する必要がある場合には、災害対策基本法に基づき道路の区間を指定し、道路管理者自らが立ち往生車両の移動措置等を迅速に行います。

■平成27年2月5日 大分県 国道210号雪害対応写真



取組2. 除雪・雪害対応の強化

①除雪機械等の資機材の強化と適切な配置を行います。

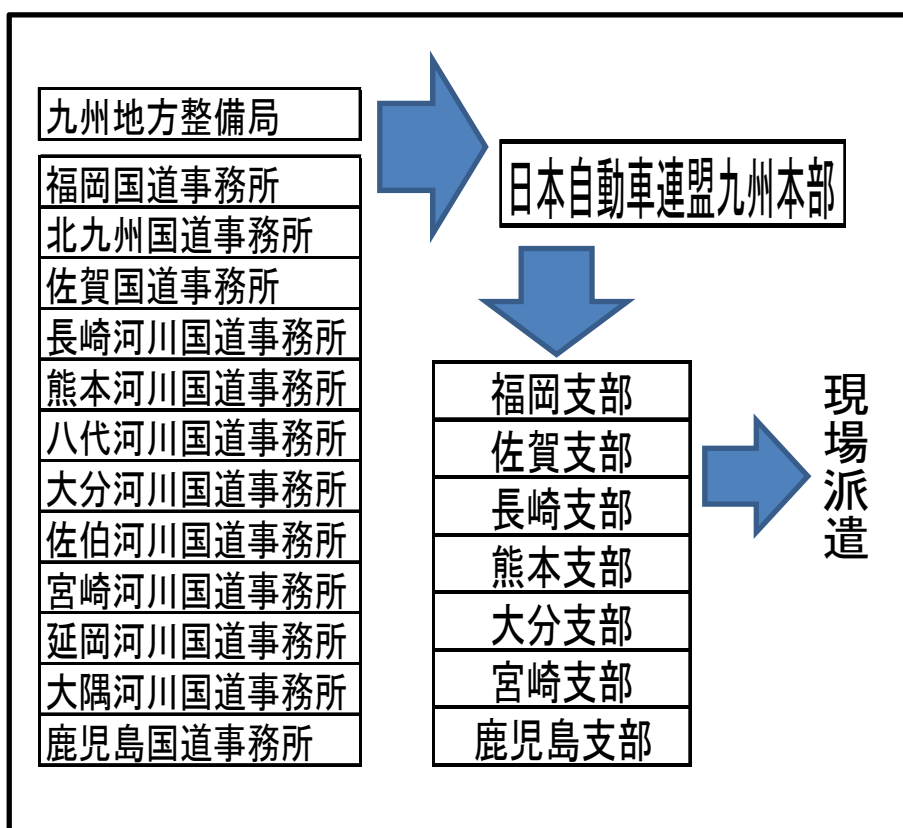
平成28年度は既保有の機械や受注業者が保有する機械に加え、以下の除雪機械を追加配備し、早めの除雪対応を実施します。

- ・スノープラウ付車両：1台（北九州国道事務所）
- ・凍結防止剤散布機：7台（長崎河川国道事務所、熊本河川国道事務所、大分河川国道事務所、鹿児島国道事務所）

②車両移動等に関する災害時の協定を結び体制を強化します。

・立ち往生車両の移動措置を速やかに実施できるよう、JAF及び災害応急対策協定業者と車両移動措置等に関する協定を結び体制を強化しました。

- (1) 整備局とJAF九州本部で協定を締結
- (2) 各事務所で災害応急対策協定業者と協定を締結



事務所名	協定業者数
北九州国道	26
福岡国道	55
佐賀国道	34
長崎河川国道	23
熊本河川国道	25
大分河川国道	26
佐伯河川国道	16
宮崎河川国道	36
延岡河川国道	15
大隅河川国道	25
鹿児島国道	41
合計	322

③立ち往生車両の移動訓練等を実施します。

・立ち往生車両の移動訓練、通行止め図上訓練等を実施し、実働能力の向上を図ります。

・《訓練の実施状況》

情報伝達訓練や車両移動用機器を利用して移動・牽引する実働訓練を除雪優先区間をはじめ、降雪が予想される他事務所においても実施する予定です。

事務所名	雪害対応訓練	
	訓練内容	実施時期 (予定含む)
北九州国道	立ち往生車両移動訓練	H28.11.22
福岡国道	情報伝達訓練・立ち往生車両移動訓練	H28.11.30
佐賀国道	規制・立ち往生車両移動訓練	H28.11.28
長崎河川国道	立ち往生車両移動訓練	H28.11.28、12月上旬
熊本河川国道	立ち往生車両移動訓練	H28.12月上旬
大分河川国道	規制・立ち往生車両移動訓練	H28.11.28
佐伯河川国道	立ち往生車両移動訓練	H28.11.25
延岡河川国道	立ち往生車両移動訓練	H28.11.28
鹿児島国道	立ち往生車両移動訓練	H28.11.2
大隅河川国道	立ち往生車両移動訓練	H28.11.2

～災害対策基本法に基づく実働能力の向上に向けた訓練～ 【適用までの手続き、車両移動訓練】



グレーダーによる放置車両牽引訓練



ホイールローダーによる放置車両移動訓練

取組3. 関係機関との連携強化

- ・冬期道路管理を適切に行っていくため、関係する道路管理者、警察等と冬期道路管理に関する連絡会議を開催し、除雪出動基準や情報連絡先の確認などを行っています。
- ・通行止めを実施する時は、警察や並行する道路管理者等と情報を共有し、通行止め区間やタイミングについて調整を図り、道路の円滑な運用に努めます。

事務所名	冬期道路管理に関する会議名称	参加機関	開催時期
北九州国道	国道201号 八木山・烏尾峠通行規制連絡調整会議	国交省・県市町・警察	H28.11.24
福岡国道	国道201号 八木山・烏尾峠通行規制連絡調整会議	国交省・県市町・警察	
佐賀国道	雪氷対策会議	国交省・県市・警察・消防	H28.11.17
長崎河川国道	平成28年度雪氷対策等連絡会議 (長崎県3ブロックにおいて開催)	国交省・県市町・警察・NEXCO	H28.11.22 ~H28.12.2
熊本河川国道	八代管内雪氷対策会議(現道3号、南九州自動車道) 阿蘇管内道路雪氷対策連絡会議	国交省・警察・NEXCO 国交省・県市・警察	H28.11.16・17 H28.11.28
大分河川国道	国道10号・210号雪寒対策連絡調整会議	国交省・県市町・警察・消防・NEXCO	H28.11.17
佐伯河川国道	竹田維持出張所管内道路雪氷対策連絡会議 阿蘇管内道路雪氷対策連絡会議	国交省・県市・警察	H28.12.6 H28.11.28
鹿児島国道	国道225号 雪寒対策に関する関係機関連絡調整会議	国交省・県市・警察	H28.11.30
大隅河川国道	雪寒対策に関する関係機関との事前打ち合わせ	国交省・警察・NEXCO	H28.11.29



大分県「国道10号・210号雪寒対策連絡調整会議」状況



熊本県「阿蘇管内道路雪氷対策連絡会議」状況

取組4. 道路利用者に対する情報提供の充実

①冬タイヤ・チェーン等の装備の準備を呼びかけます。

- ・冬用タイヤ装着といった雪道支度や不要不急の外出の控え、外出にあたっての気象情報、道路情報の確認について一層の普及啓発を図ります。
- ・冬装備の呼びかけとしてチラシやポスター、ラジオ、道路交通情報センターからの情報提供等を通じた広報や道路情報板などを活用し、周知・啓発活動を実施していきます。

■ チラシ・ポスター



■ 道路情報板



②通行止め状況、ライブカメラ画像提供などの情報提供を実施します。

- ・引続き道路情報板や記者発表、ホームページを活用するとともに、直轄国道を管理している道路事務所において、路面画像の提供、通行止や迂回路等の防災情報を発信します。
- ・これにより、通行止めや気象の情報を適切に提供していきます。

■道路情報提供システム (<http://road.qsr.mlit.go.jp>)

九州地方整備局道路情報提供システムより九州管内の道路情報を確認できます。

九州地方整備局 道路情報提供システム

本日の規制情報を表示します。(翌日の午前6時00分まで)

本日の規制 工事のお知らせ 道路気象情報

11月16日 15時20分 現在

【ライブカメラ】
九州道路ライブカメラ
【関連リンク】
PCサイト
高速道路・一般道交通情報
日本道路交通情報センター
高速道路交通情報
NEXCO西日本
都市高速道路情報
福岡北九州都市高速道路公社
県管理道路の道路情報
福岡県規制情報
佐賀県規制情報
佐賀県道路公社道路情報
長崎県規制情報
長崎県道路公社規制情報
熊本県規制情報
大分県規制情報
高崎県規制情報
鹿児島県規制情報

携帯サイト
九州みち情報(国道[九州地整管理]の情報)

高速道路(NEXCO西日本管理)の情報
DoCoMo au SoftBank

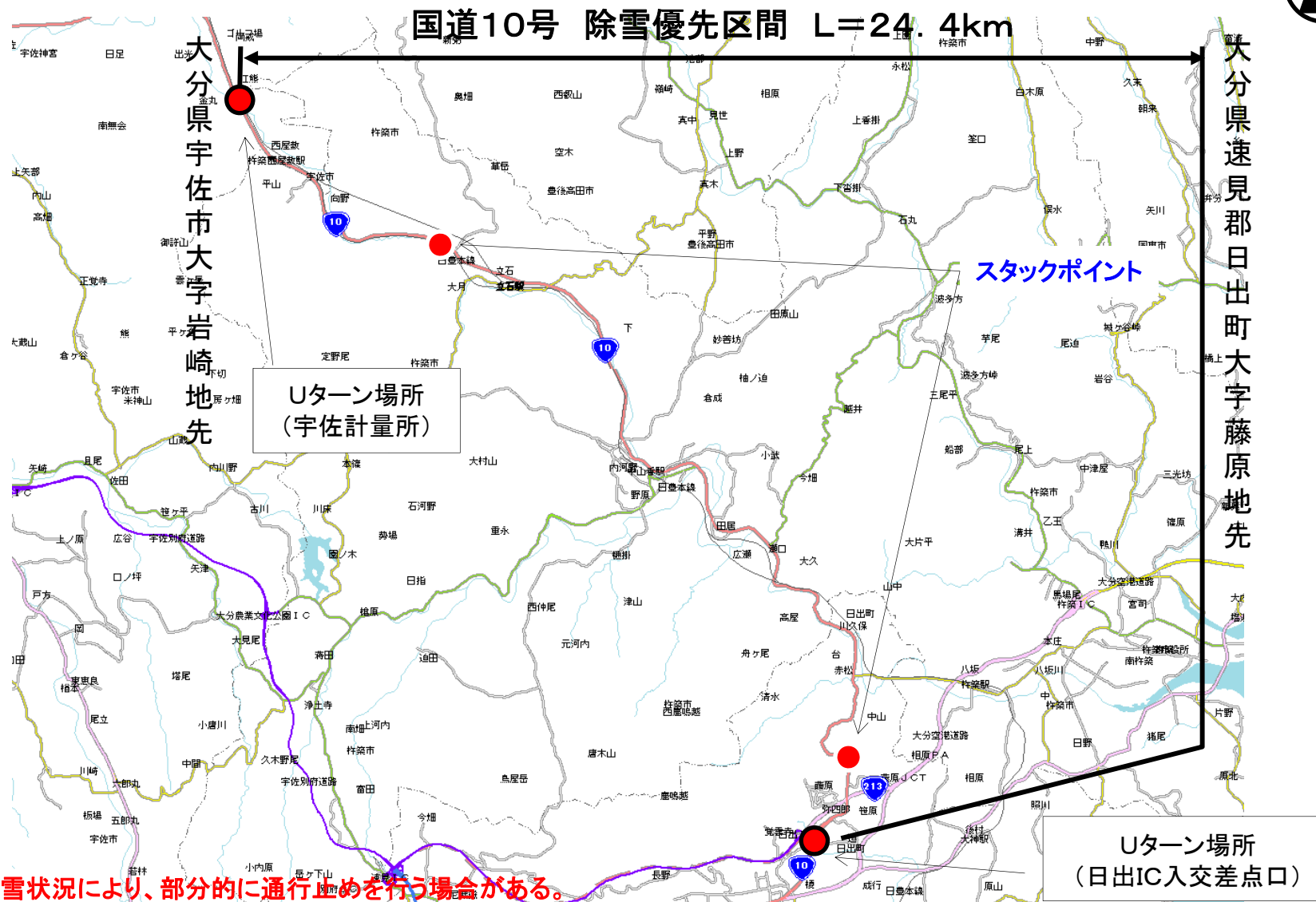
■九州道路ライブカメラ (<http://road.qsr.mlit.go.jp/cameraindex.html>)

九州 ライブカメラ(道路)箇所 一覧図

福岡R-201 18K470
糟屋郡篠栗町篠栗

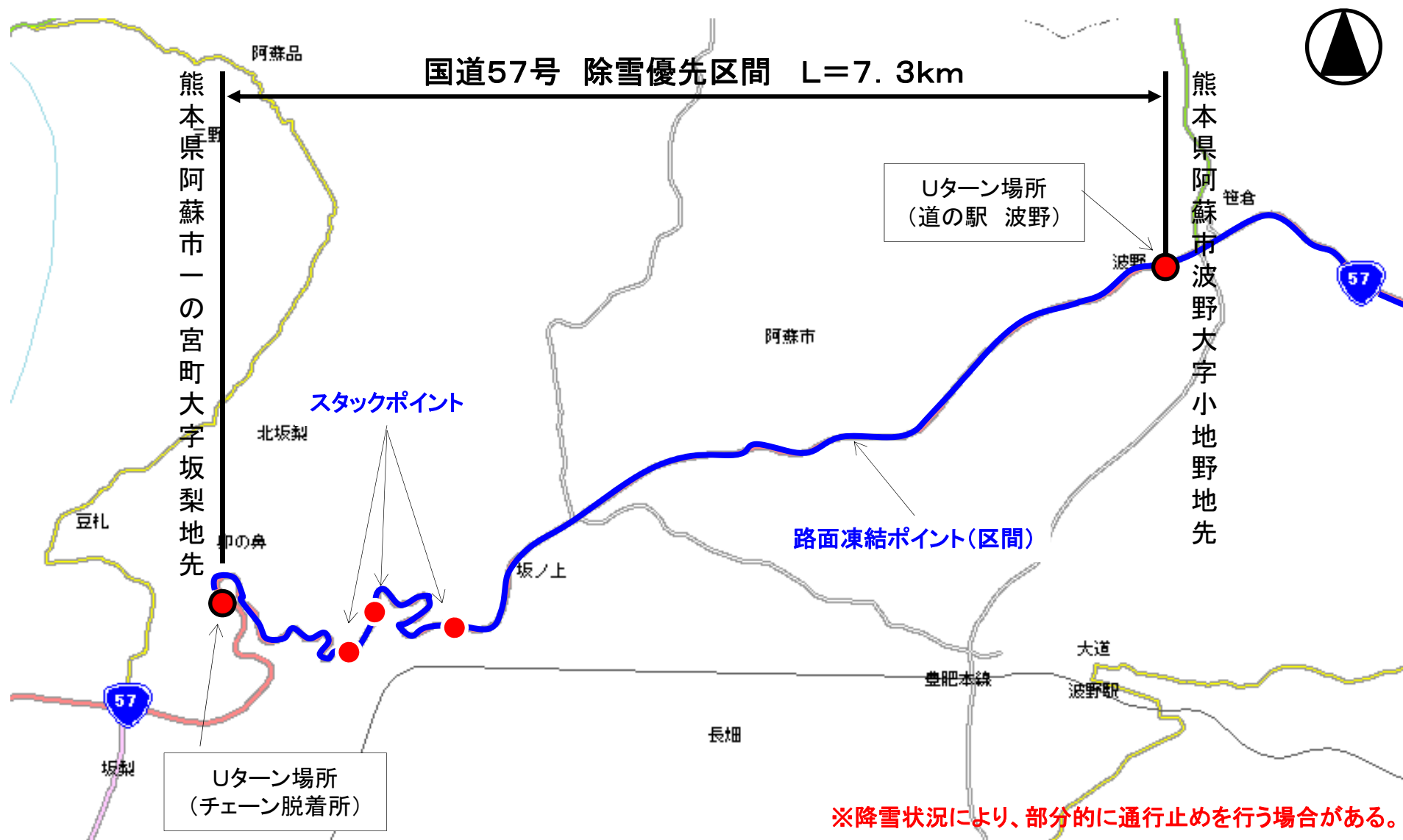
冬期の山間部の天気は急変することがあります。現地に着くと積雪していることもありますのでカメラ映像は参考としてご利用下さい。

①国道10号(大分県) L=24.4km

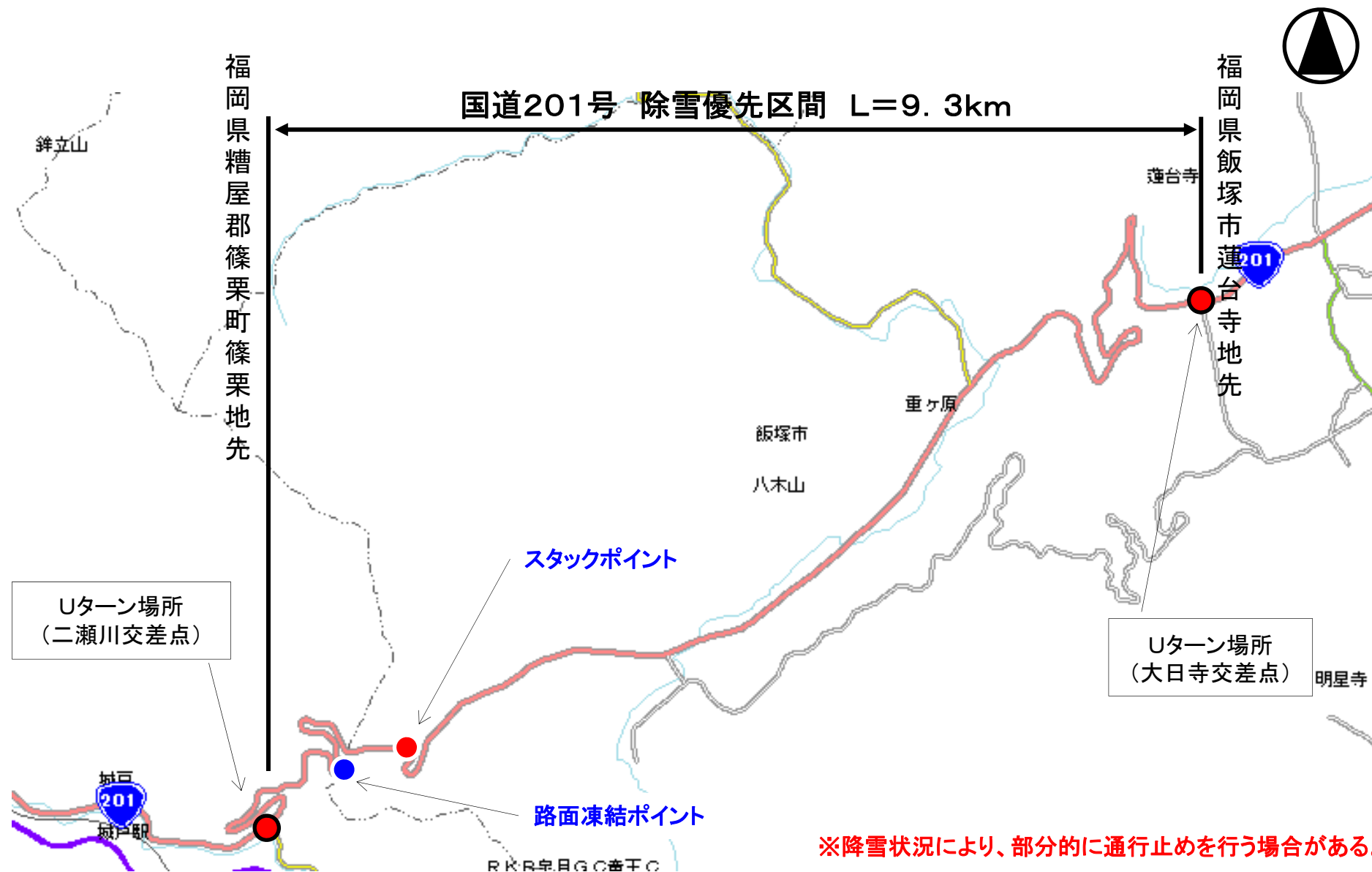


※降雪状況により、部分的に通行止めを行う場合がある。

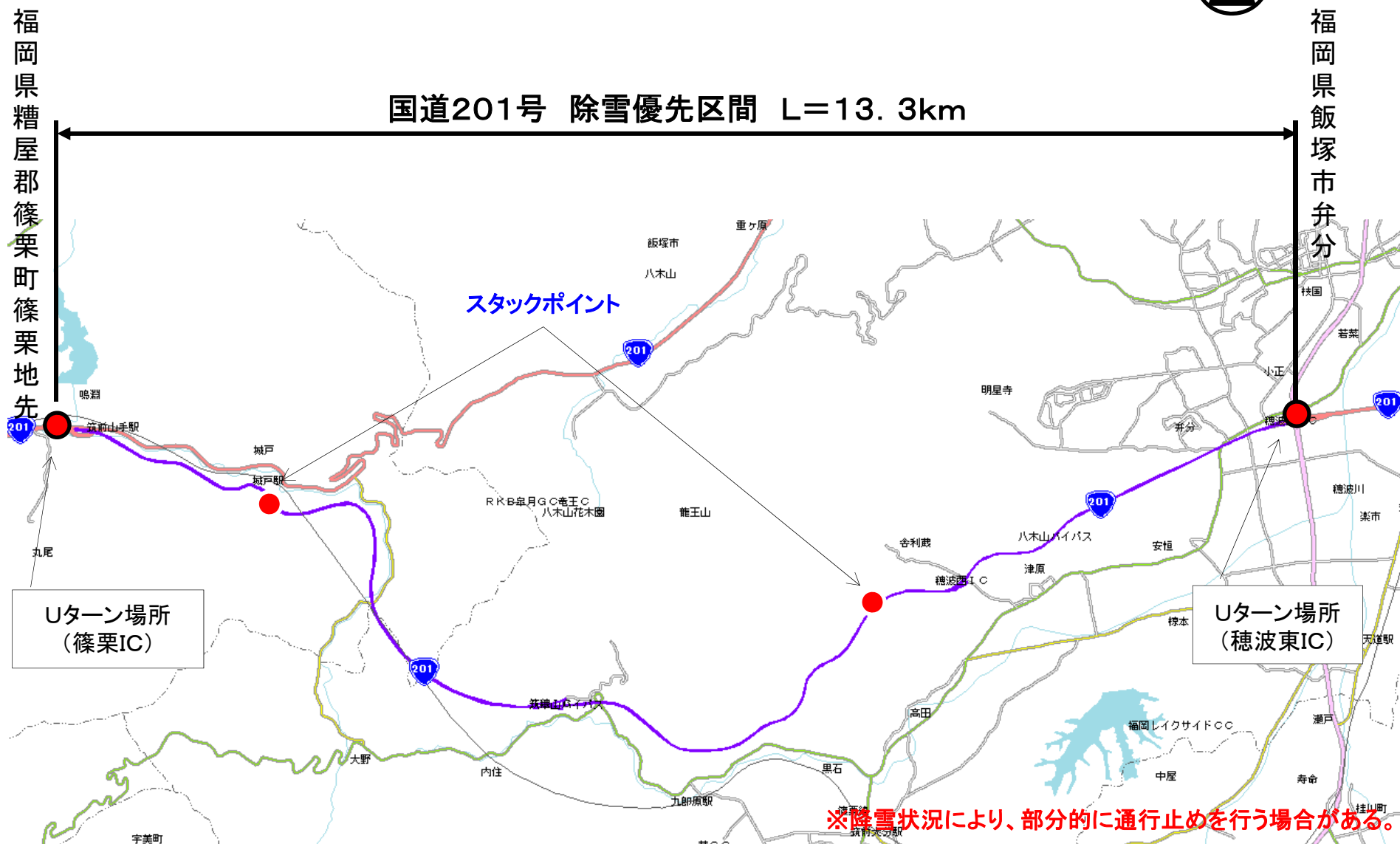
②国道57号(熊本県) L=7.3km



④国道201号(福岡県) L=9.3km(八木山峠)



⑤国道201号(福岡県) L=13.3km(八木山バイパス)



⑥国道210号(大分県) L=21.4km

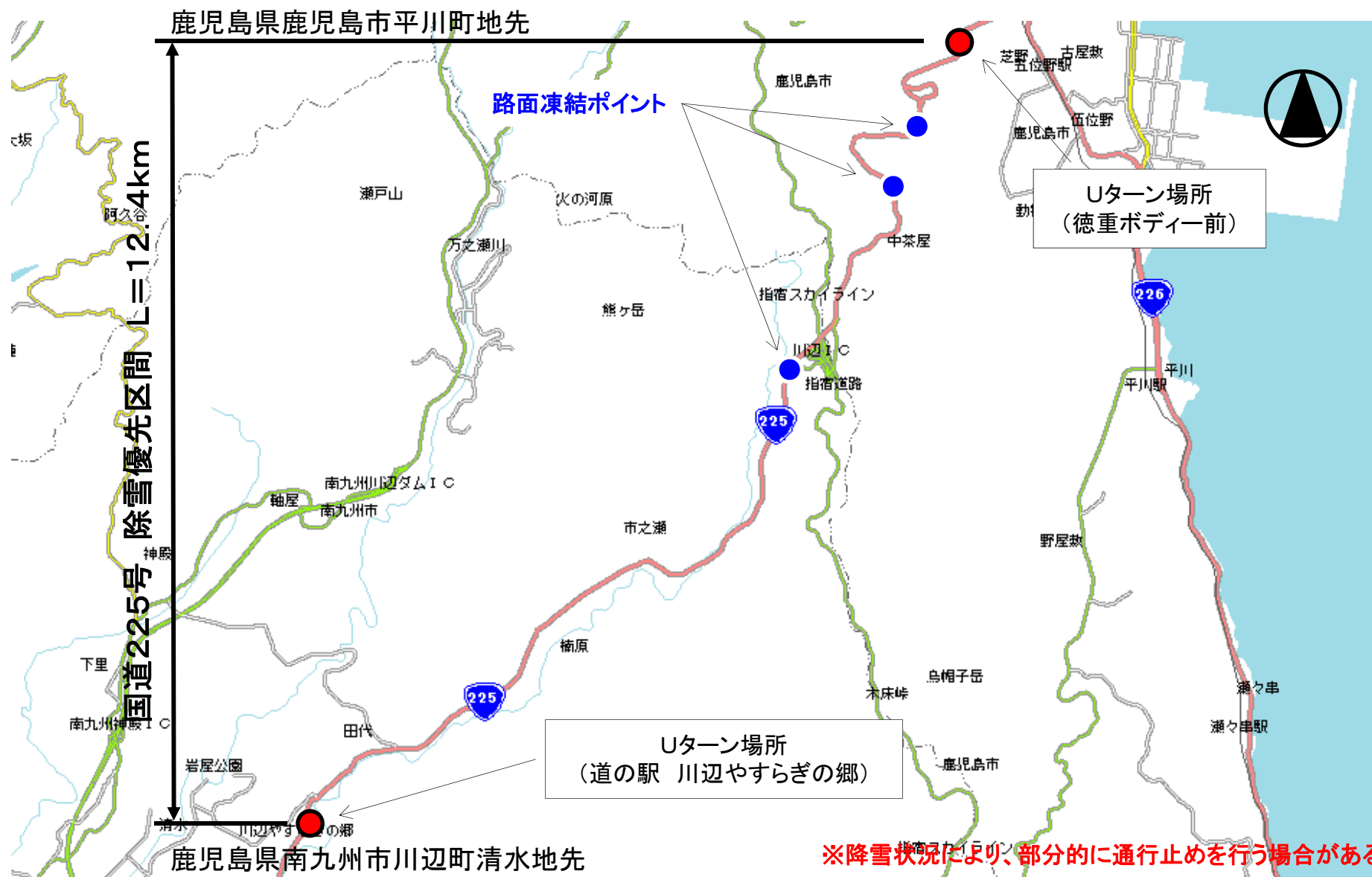


国道210号 除雪優先区間 L=21.4km



※降雪状況により、部分的に通行止めを行う場合がある。

⑦国道225号(鹿児島県) L=12.4km



※ミルクロード等(県道北外輪山大津線～県道菊池赤水線区間)(熊本県)



※降雪状況により、部分的に通行止めを行う場合がある。