

平成28年12月13日
九州地方整備局
熊本河川国道事務所
熊 本 県

たわらやま

俵山トンネルルート(県道熊本高森線)が12月24日に開通 ～ トンネルと旧道を活用した東西方向の通行を確保 ～

- 熊本地震で大きな被害を受け、通行不能となっている俵山トンネルルート(県道熊本高森線)の西原村小森から南阿蘇村河陰間(約10km)については、国が直轄事業として災害復旧を進めています。
- このたび、12月24日(土)に俵山トンネルと旧道を迂回路とした東西方向の通行を確保するための工事が完了し、開通する見通しとなりましたのでお知らせします。
- 今回の開通により、益城熊本空港インターチェンジから南阿蘇村役場までの所要時間が約40分となり、標高が高く平成27年の冬期に10日間通行止めとなったグリーンロードを迂回するルートに比べ約10～20分の時間短縮になるとともに、冬期の安全な通行を確保し、阿蘇地域の物流の円滑化及び観光振興に寄与することが期待されます。
- 開通に先立ち、権限代行で災害復旧工事を行った国から本来の道路管理者である熊本県への引き継ぎ、及び開通式を以下のとおり行います。

【概要】

○平成28年12月24日(土)

1) 引き継ぎ・開通式 10:00～

2) 交通開放 11:00～(予定)

○場 所：南阿蘇村河陰地先(南阿蘇トンネル南阿蘇側坑口付近)

○開通区間：西原村宮山から南阿蘇村河陰間(約10km) 別紙①参照

○開通に関する効果等：別紙②参照

【報道関係の皆様へ】

○現地引き継ぎ等の取材：別紙③(報道関係者向け)参照。

■問い合わせ先：

九州地方整備局 熊本河川国道事務所 建設専門官 藤原 史武
TEL：096-382-1111(代表)

熊本県土木部 道路都市局 道路保全課 審議員 坂本 達哉
課長補佐 井島 賢士
TEL：096-383-1111(代表) (内線 6101, 6105)

俵山トンネルルート(県道熊本高森線)位置図



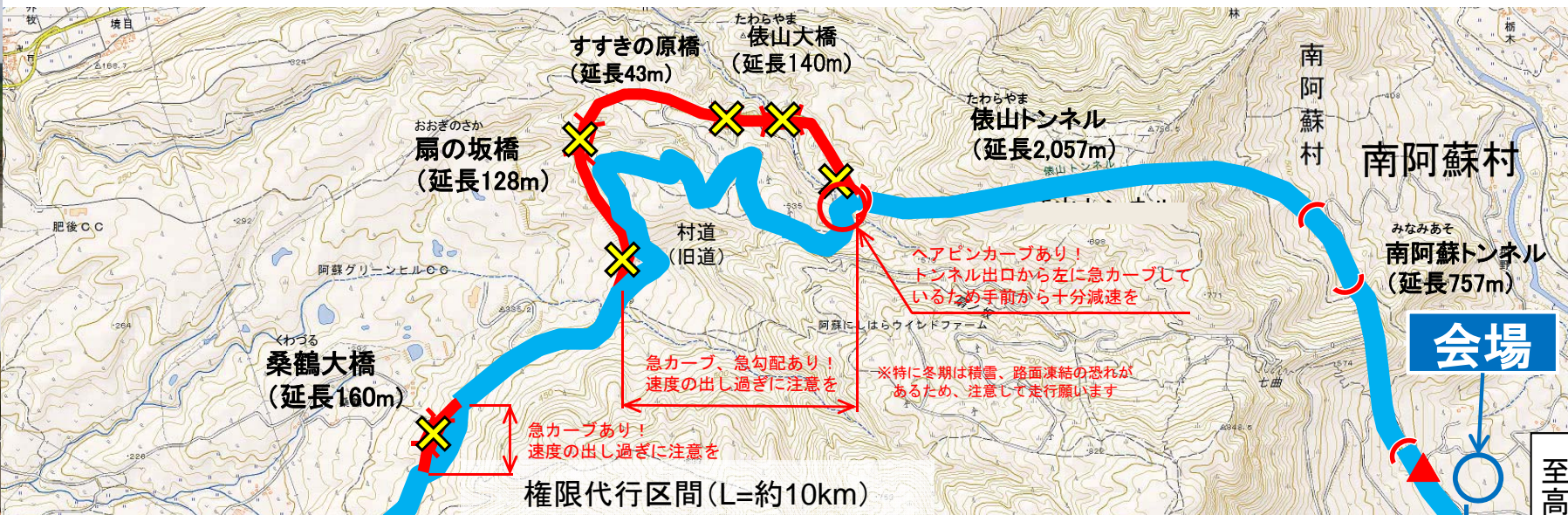
俵山トンネルルート(県道熊本高森線) 整備状況



①【補修中】村道(旧道)



①【補修後】村道(旧道)



②【被災状況】俵山トンネル



②【補修状況】俵山トンネル 覆工コンクリート

凡例

- 現在通行可能
- H28年12月24日開通 (県道区間:L=6.3km・旧道区間:L=2.7km)
- 対策継続中(通行可能時期未定)
- ▲:バリケード

※ 震災前の俵山トンネルルートは全線50km/h規制でしたが、今回開通する区間には一部30・40km/h規制となるため、現場の標識に従って走行願います。

- 益城熊本空港インターチェンジから南阿蘇村役場までの所要時間が約40分となり、グリーンロードを迂回するルートに比べ約10分～20分の時間短縮となります。
- 南阿蘇村役場から隣接する西原村役場までの所要時間についても約20分の時間短縮となります。
- 標高が1,088mと高く凍結による冬期通行止めの恐れがあるグリーンロードに比べ、開通ルートは標高が510mと低く、冬期の安全な通行が確保されます。

俵山トンネルルート(開通ルート)

(Cルート) 延長 31km 所要時間 約40分

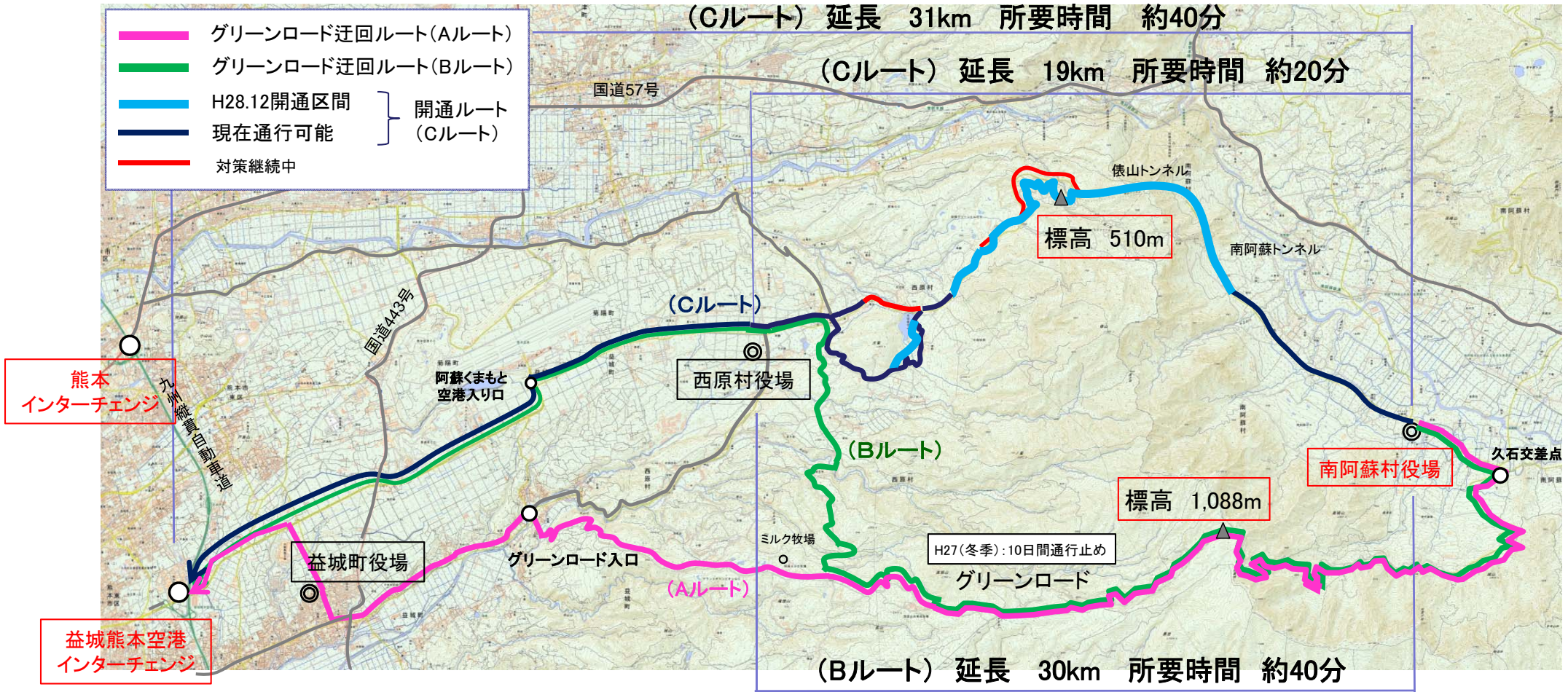
(Cルート) 延長 19km 所要時間 約20分

(Bルート) 延長 30km 所要時間 約40分

グリーンロードルート(迂回ルート)

(Aルート) 延長 37km 所要時間 約50分

(Bルート) 延長 42km 所要時間 約60分

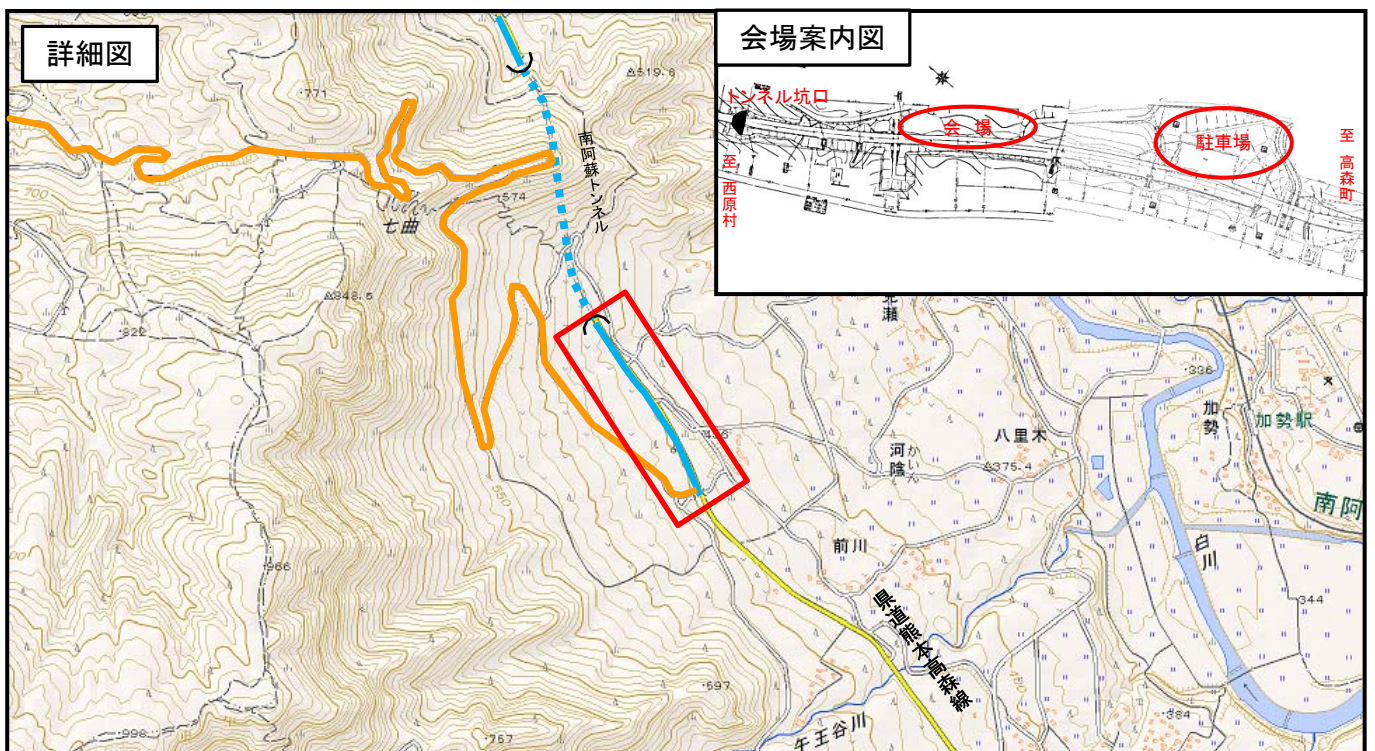


会場及び駐車場案内図

別紙③

■ 日時:平成28年12月24日(土) 10:00~11:00(予定)
(受付開始9:30~)

■ 場所:南阿蘇村河陰地先(南阿蘇トンネル南阿蘇側坑口付近)



取材申込書

取材を希望される方は、事前にご登録をお願いいたします。

FAX 送信期限： 12月21日（水） 12：00まで

FAX 送付先： 熊本河川国道事務所 熊本地震災害対策推進室 福原

FAX 番号： 096-382-1396

※取材に当たっての留意事項について

- 1) 腕章の着用を必ずお願い致します。腕章のない場合、会場への入場をお断りさせて頂く場合がございます。
- 2) 車両入場の際は、フロントの見える位置に別紙3-③「報道関係者シート」を掲示してください。また、各会場に報道関係者受付を設けております。

■報道機関名
<hr/>
■取材者
車種・色・車No <hr/>
■連絡先（代表者の連絡先）
<hr/>

俵山トンネルルート（県道熊本高森線）

引き継ぎ・開通式 駐車券

報
幸