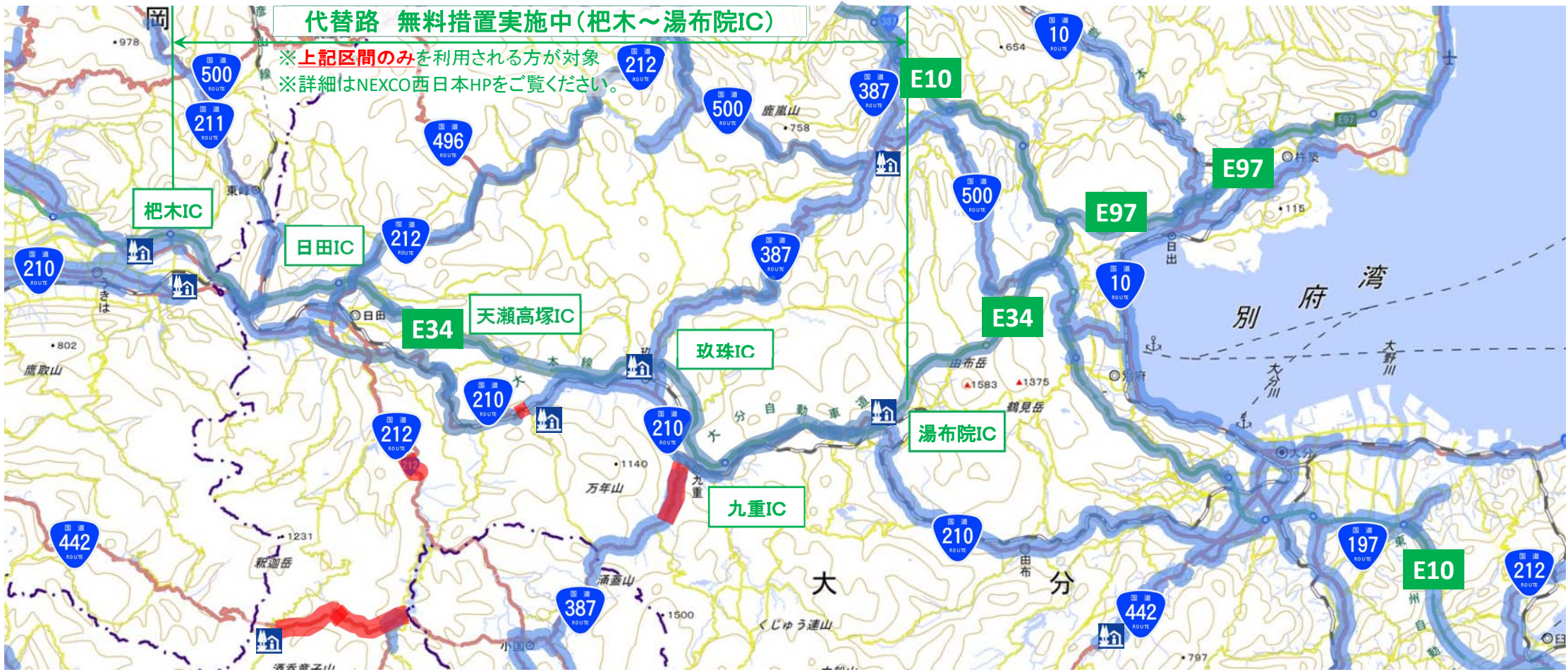




大分県西部周辺通れるマップ

【お願い】

- ・被災地周辺は、緊急車両、工事車両が多く往来しておりますので、一般の通行は控えてください。
- 注)対象道路は、高速道路、一般国道のみ。ETC2.0及び民間プローブデータに基づいて作成。



今後、降雨等により通行不能となる可能性があります。

通行可能区間	：		※ETC2.0、民間プローブデータ通行実績 (7/30 7:00～ 7/31 17:00)
通行可能区間(緊急車両のみ)	：		※道路管理者(国、県)調べ(7/31 17:00時点) (高速道路、一般国道以外は調査中のため未記載)
通行不能区間	：	