

平成26年10月22日

記者発表資料

河川への油流出等による被害拡大防止のための水質事故対応訓練を実施します

六角川・松浦川水系の水質汚濁事故による被害拡大防止対策の一層の充実を図るため、水質事故対応訓練を実施します。

- ・日時 平成26年10月29日(水) 14時00分～16時00分(予定)
- ・場所 佐賀県唐津市相知町中山字上鶴 松浦川水系巖木川河川敷
(相知交流文化センター前)
※別添地図を参考願います。
- ・内容 ○油類の種類、油処理剤の危険性についての説明
○河川における油流出事故対策訓練
・オイルフェンス設置訓練等
○水質分析訓練
・簡易測定器による水質分析、魚斃死の解説等
- ・主催 六角川・松浦川水系水質保全対策協議会
- ・参加機関 佐賀県：県土づくり本部河川砂防課、くらし環境本部環境課、
関係土木事務所(佐賀、杵藤、唐津、伊万里)
関係保健福祉事務所(佐賀中部、杵藤、唐津、伊万里)

市・町：小城市、武雄市、多久市、唐津市、伊万里市、白石町
大町町、江北町、嬉野市、鹿島市
消防機関：唐津市消防本部、伊万里・有田消防本部
杵藤地区広域市町村圏組合消防本部
国土交通省：武雄河川事務所

※なお、大雨注意報等発令または水質事故等緊急事態が発生した場合は訓練を中止します。

六角川・松浦川水系水質保全対策協議会

幹事長 おにづか ひでふみ
鬼塚 英文

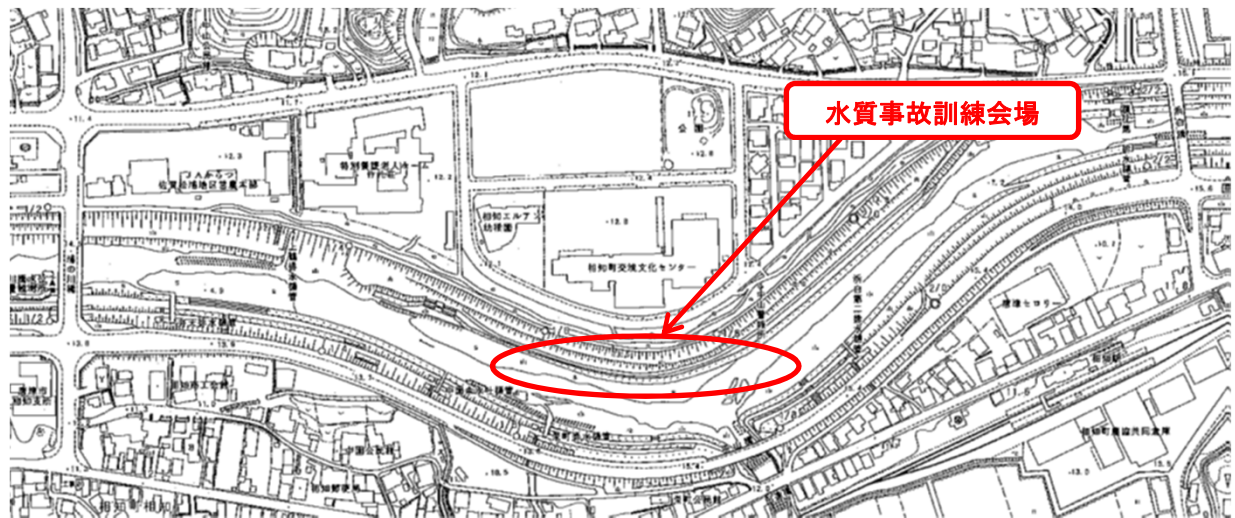
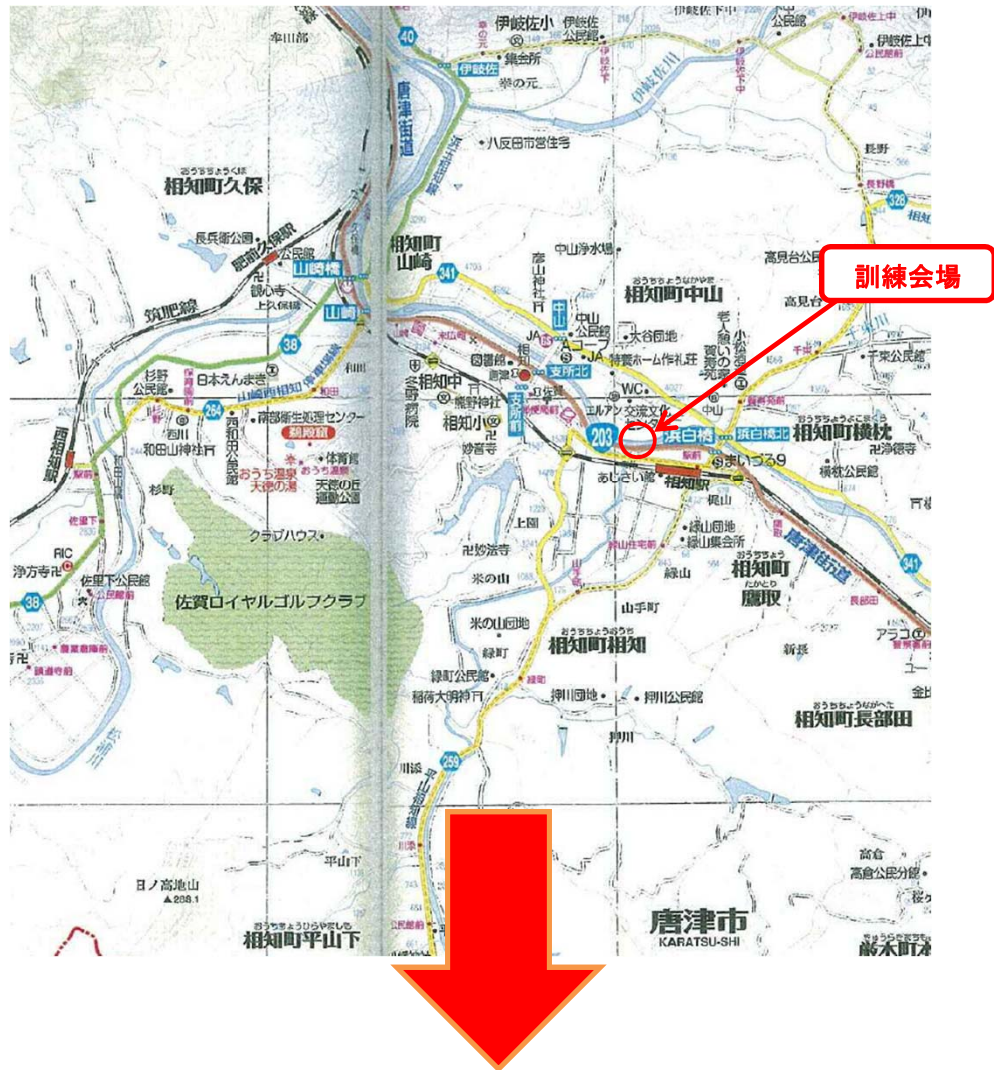
◎問合せ先【事務局】 国土交通省 九州地方整備局
武雄河川事務所

管理課長 こやなぎ のりちか
小柳 典親

占用調整指導官 ふるた やすひさ
古田 泰久

TEL 0954-23-5151 (代表)

平成26年度水質事故対策訓練会場位置図

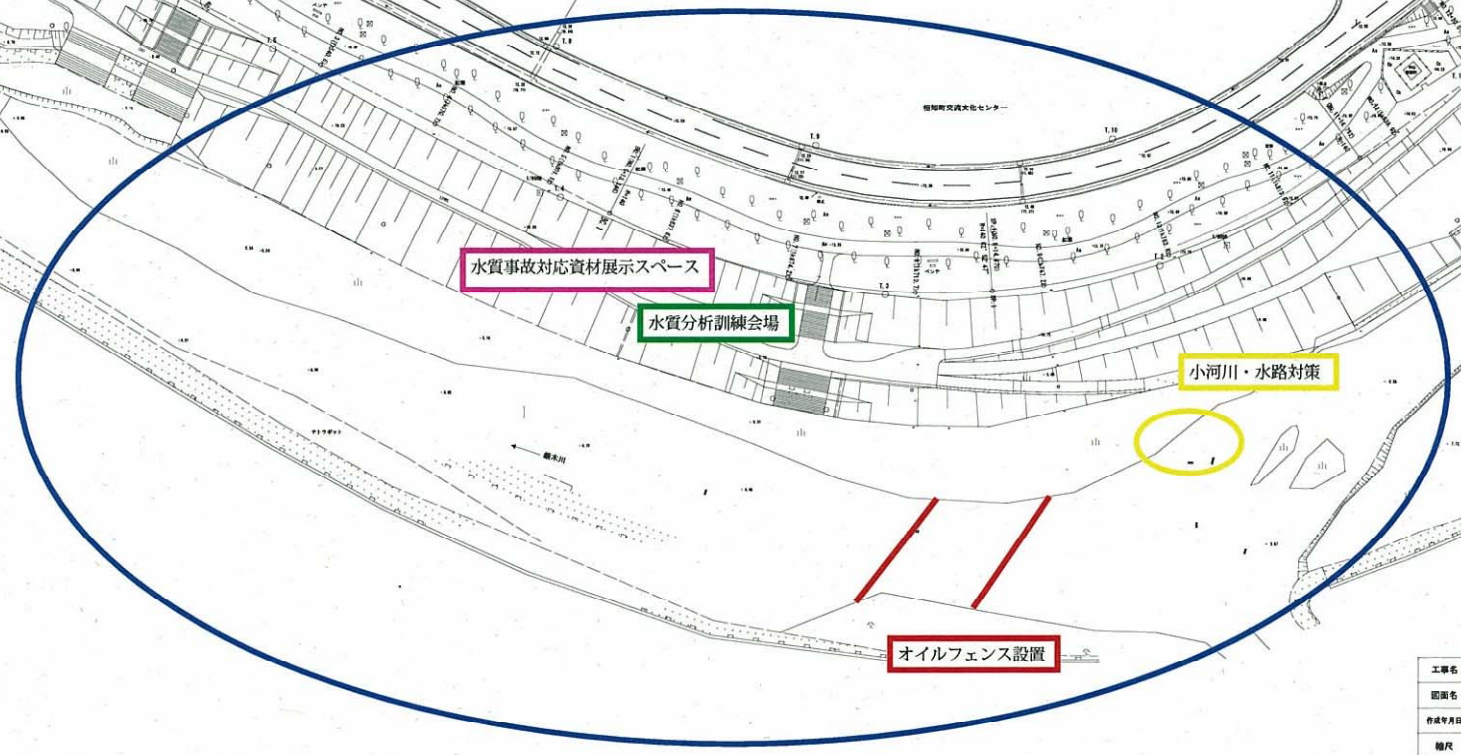


実施場所：佐賀県唐津市相知町中山字上鶴 巖木川河川敷
(相知交流文化センター前)

平面図 S=1:500



相知交流文化センター



工事名	藤末川下流域環境整備工事		
図面名	平面図		
作成年月日			
縮尺	1:500	図面番号	16 第2内2
会社名			
事業番号	国土交通省九州直轄局 筑後河川事務所		

【参考資料】

年度別 水質事故発生(対応)件数 (過去10年間)

年 度	六角川水系	松浦川水系	計
平成17年度	3	5	8
平成18年度	11	7	18
平成19年度	15	16	31
平成20年度	9	6	15
平成21年度	11	13	24
平成22年度	3	6	9
平成23年度	10	4	14
平成24年度	4	6	10
平成25年度	8	7	15
平成26年度 (平成26年10月20日現在)	2	1	3

【参考資料2】

平成23年度水質事故対応訓練実施状況



ロープの結び方



オイルフェンス設置



小河川・水路対策



水質分析